PROJEKT ZAGOSPODAROWANIA TERENU

NAZWA INWESTYCJI	**Budowa szlaku pieszo-rowerowego w Leśnictwie Nowe Czaple**
KATEGORIA OBIEKTU	**XXV**
LOKALIZACJA	**Powiat Żarski** **081108_2 jedn. ew. Trzebiel** **Obręb nr 0021 Przewoźniki** **dz. nr 345, 357, 370, 385, 371** **081101_1 jedn. ew. Łęknica miasto** **Obręb nr 0001** **dz. nr 506, 513, 523, 524**
INWESTOR	**Państwowe Gospodarstwo Leśne Lasy Państwowe** **Nadleśnictwo Lipinki** **ul. Budowlanych 21** **68-200 Żary**

DELTA
BIURO PROJEKTÓW I NADZORÓW
ROBERT SKULSKI

DELTA Biuro Projektów i Nadzorów
Robert Skulski
ul. Stary Kisielin – Sadowa 4E
66-002 Zielona Góra
tel. 695 053 898
e-mail: delta@biuroprojektow.net
NIP 973-103-51-18

	Imię i Nazwisko	Uprawnienia	Data I podpis	Egzemplarz
Projektant:	mgr inż. Robert Skulski	LBS/0015/PWBD/24 specj. drogowa wpis do E-CRUB	20.10.2025	
Sprawdzający	mgr inż. Bartosz Nowak	LBS/0079/PBD/16 specj. drogowa wpis do E-CRUB	20.10.2025	
Projektant	mgr inż. arch. Jadwiga Drynkorn	3/94/ZG specj. architektoniczna	20.10.2025	

SPIS TREŚCI

PROJEKT ZAGOSPODAROWANIA TERENU.....

- CZĘŚĆ OPISOWA 3

1. Przedmiot i zakres inwestycji **4**
2. Materiały wyjściowe do projektowania 4
3. Istniejący stan zagospodarowania terenu 4
4. Projektowane zagospodarowanie terenu 4
5. Zestawienie projektowanych powierzchni w obrębie opracowania 6
6. Roboty rozbiórkowe 6
7. Ograniczenia w zagospodarowaniu terenu 6
8. Ochrona konserwatorska 7
9. Wpływ eksploatacji górniczej 7
10. Zagrożenie dla środowiska oraz higieny i zdrowia użytkowników.....7
11. Warunki ochrony przeciwpożarowej.....8
12. Informacja o obszarze oddziaływania obiektu.....8

- CZĘŚĆ RYSUNKOWA 9

1. Rys. 0 – Plansza orientacyjna – skala 1:50 000 10
2. Rys. 1.1 – Projekt zagospodarowania terenu – skala 1:500 11
3. Rys. 1.2 - Projekt zagospodarowania terenu – skala 1:500 12
4. Rys. 1.3 - Projekt zagospodarowania terenu – skala 1:500 13
5. Rys. 1.4 - Projekt zagospodarowania terenu – skala 1:500 14
6. Rys. 1.5 - Projekt zagospodarowania terenu – skala 1:500 15
7. Rys. 1.6 - Projekt zagospodarowania terenu – skala 1:500 15

- OŚWIADCZENIA PROJEKTANTÓW I SPRAWDZAJĄCYCH.....16
- UPRAWNIENIA ORAZ ZAŚWIADCZENIA O PRZYNALEŻNOSCI DO IZBY PROJEKTANTÓW NIEWPISANYCH DO E-CRUB 18

- **CZĘŚĆ OPISOWA**

OPIS TECHNICZNY

DO PROJEKTU ZAGOSPODAROWANIA TERENU W RAMACH ZADANIA

„Budowa szlaku pieszo-rowerowego w leśnictwie Nowe Czaple”

1. Przedmiot i zakres inwestycji

Niniejsze opracowanie stanowi projekt zagospodarowania terenu dla inwestycji polegającej na budowie drogi dla pieszych i rowerów (szlaku/ścieżki pieszo-rowerowej), zlokalizowanej na terenie Nadleśnictwa Lipinki, na terenie powiatu żarskiego, w Gminie Łęknica oraz Trzebiel.
Całość inwestycji obejmuje odcinek o długości 2793,99m,
Całość opracowania zlokalizowana jest na działkach Inwestora tzn. PGL Lasy Państwowe Nadleśnictwa Lipinki.

2. Materiały wyjściowe do projektowania

- Ustawa Prawo budowlane (t.j. Dz.U.2025 poz. 418)
- Rozp. Ministra Infrastruktury w sprawie informacji dotyczącej bezpieczeństwa i ochrony zdrowia oraz planu bezpieczeństwa i ochrony zdrowia. (Dz.U.2003 nr 120 poz. 1126)
- Rozp. Ministra Infrastruktury w sprawie szczegółowego zakresu i formy dokumentacji projektowej, specyfikacji technicznych wykonania i odbioru robót budowlanych oraz programu funkcjonalno-użytkowego (Dz.U.2021 poz. 2454)
- Rozp. Ministra Rozwoju w sprawie szczegółowego zakresu i formy projektu budowlanego (t.j. Dz.U. 2022 poz. 1679)
- Pozostałe obowiązujące akty prawne i normatywne.
- Wizje lokalne w terenie, konsultacje, opinie i uzgodnienia.
- Aktualna mapa do celów projektowych
- Dokumentacja geologiczna
- Decyzje i uzgodnienia

3. Istniejący stan zagospodarowania terenu

Na obszarze objętym opracowaniem zlokalizowany jest obecnie ślad drogi gruntowej wykorzystywany głównie do gospodarki leśnej o szerokości zmiennej (śr. 3,0m). Najbliższe otoczenie stanowią lasy lub zieleń niska (trawy).

4. Projektowane zagospodarowanie terenu

Na obszarze objętym niniejszym projektem budowlanym projektuje się szlak pieszo-rowerowy o nawierzchni z kruszywa naturalnego łamanego. Szerokość jezdni projektowanej ścieżki to 2,5m. Zaprojektowano standardowe pobocza o szerokości 0,5m. Jedynie lokalnie zaplanowano szerokość poboczy wynoszącą 1,0m. Zjazdy na pobliskie drogi wewnętrzne posiadają natomiast szerokość 3,5m i

wyokrąglone ostały łukami w zależności od charakteru zjazdu – R=6m lub R=11m.

Ponadto w obrębie większych spadków podłużnych, w celu uniknięcia rozmywania nawierzchni przez wody opadowe projektuje się nawierzchnię z kruszywa łamanego wraz z jej podwójnym powierzchniowym utrwaleniem grysami i emulsją asfaltową. W obrębie dużych spadków podłużnych przewidziano również dylatacje stalowe.

Ponadto wzdłuż inwestycji planuje się wykonanie elementów małej architektury – ławek, ławostołów, koszy na śmieci, tablic informacyjnych, stojaków na rowery, a w obrębie placu w km 2+480 zaprojektowano dodatkowo 3 drewniane wiaty rekreacyjne ze zintegrowanymi ławostołami, a także miejsce na ognisko.

W obrębie wyższych skarp projektuje się również zabezpieczające bariery drewniane.

4.1 Urządzenia budowlane związane z obiektami budowlanymi

Nie dotyczy (w ramach inwestycji nie projektuje się urządzeń związanych z projektowaną drogą)

4.2 Ścieżka w planie

Ścieżka w planie w większości odwzorowuje istniejący ślad drogi gruntowej Budowana śćieżka składać się będzie z prostych, połączonych ze sobą, tworząc załomy. Załomy wyokrąglono łukami poziomymi o promieniach dostosowanych do warunków terenowych – jedynie załomy o kącie załamania mniejszym niż 5° nie zostały wyokrąglone łukami poziomymi ze względu na bardzo mały kąt zwrotu trasy.

4.3 Wysokościowe ukształtowanie drogi

Przebieg niwelety drogi zaprojektowano tak, aby optymalnie dostosować się do istniejącego terenu, przy jednoczesnym zapewnieniu odpowiedniej trwałości korpusu ścieżki poprzez jego lekkie wyniesienie ponad stan istniejący. Lokalnie przewiduje się również „wygładzenie" niwelety trasy, aby zapewnić płynność przejazdu rowerzystom oraz uniknąć bardzo dużych spadków podłużnych, które mają niekorzystny wpływ na konstrukcję ścieżki.

4.4 Projektowane odwodnienie

Woda opadowa z projektowanej drogi odprowadzona będzie powierzchniowo w przyległe tereny. Całość wody opadowej i roztopoej zagospodarowana zostanie na obszarze własnym inwestora.

4.5 Sposób odprowadzania i oczyszczania ścieków

Nie dotyczy (projektowany obiekt budowlany nie będzie emitował ścieków)

4.6 Parametry techniczne sieci i urządzeń uzbrojenia terenu

Na obszarze inwestycji nie zlokalizowano żadnych podziemnych sieci uzbrojenia terenu, jednak projektant nie odpowiada za niezinwentaryzowane sieci mogące wystąpić w obrębie Inwestycji. W związku z realizacją zadania nie projektuje się również żadnych nowych sieci.

4.7 Roboty ziemne

Planowane do wykonania roboty ziemne w postaci wykonania wykopów, korytowania, wbudowania nasypów oraz plantowania związane będą główne z koniecznością wykonania nawierzchni konstrukcji ścieżki i zjazdów.

4.8 Istniejące zadrzewienie

W celu budowy odcinka ścieżki konieczne będzie wycięcie kolidujących drzew. Wycinka na obszarze objętym niniejszą dokumentacją wykonana zostanie zgodnie z planem urządzenia lasu i nie wymagać będzie uzyskiwania dodatkowych uzgodnień.

5. Zestawienie projektowanych powierzchni w obrębie opracowania

- Projektowana nawierzchnia utwardzona kruszywem łamanym: 7946m2
- Projektowana nawierzchnia utwardzona kruszywem łamanym wraz z podwójnym powierzchniowym utrwaleniem: 1600m2
- Powierzchnia poboczy tłuczniowych do wykonania: 1013m2
- Powierzchnia poboczy gruntowych do wykonania: 2292m2

6. Roboty rozbiórkowe

W obszarze niniejszej inwestycji nie występują żadne obiekty budowlane przewidziane do rozbiórki za wyjątkiem przepustów oraz lokalnie utwardzonej nawierzchni jezdni.

7. Ograniczenia w zagospodarowaniu terenu

Fragment inwestycji zlokalizowany na dz. o nr ew. 506, 513, 523, 524 obręb 0001 Łęknica – miasto położony jest na terenie obowiązującego miejscowego planu zagospodarowania przestrzennego miasta Łęknica, zatwierdzonego Uchwał Rady Gminy nr XIIII.90.2025 z dnia 04.07.2025 r.
W w/w MPZP teren ten został oznaczony jako 10L (tereny lasów), na których dopuszcza się lokalizację ścieżek pieszo-rowerowych.
Pozostały obszar inwestycji, a więc teren działek nr 345, 357, 370, 385, 371 obręb 0021 Przewoźniki nie jest objęty aktualnym miejscowym planem zagospodarowania przestrzennego, dlatego też dla w/w obszaru uzyskano decyzję o ustaleniu lokalizacji inwestycji celu publicznego nr 6/CP/2025 z dnia 27.11.2025 r. (znak sprawy ZP.6733.03.2025) wydaną przez Wójta Gminy Trzebiel.
W nawiązaniu do w/w decyzji o lokalizacji inwestycji celu publicznego, na rozpatrywanym terenie dopuszcza się realizację inwestycji polegającej na budowie szlaku pieszo-rowerowego (drogi pieszo-rowerowej) wraz z wiatami oraz elementami małej architektury o następujących parametrach:

- długość: do 4 km **(projektowana: 2,79km)**
- szerokość ścieżki: od 2,0m **(projektowana: 2,5m)**
- szerokość pobocza: od 0,5m **(projektowana: 0,5-1,0m)**
- maksymalna powierzchnia utwardzona: do 40 000m2 **(projektowana: 10 559m2)**
- maksymalna ilość wiat rekreacyjnych: 8 **(projektowana: 3 szt.)**
- szerokość wiaty od 3,0 do 15m **(projektowana: 3,0m)**
- wysokość wiaty: od 2,0 do 8,0m **(projektowana: do 3,05m)**
- kąt nachylenia połaci dachowych wiaty: od 1 do 45 stopni **(projektowany: 45 stopni)**
- układ połaci dachowych: dowolny.

Projektowana droga spełnia wszelkie zapisy zarówno miejscowego planu zagospodarowania przestrzennego jak i w/w decyzji o ustaleniu lokalizacji inwestycji celu publicznego.

8. Ochrona konserwatorska

Działki objęte zamierzeniem inwestycyjnym nie podlegają ochronie konserwatorskiej.
Teren na którym lokalizowana jest inwestycja nie są wpisane do rejestru zabytków, ani do gminnej ewidencji zabytków zgodnie z aktualnym stanem prawnym.

9. Wpływ eksploatacji górniczej

Teren objęty opracowaniem nie podlega wpływom eksploatacji górniczej.

10. Zagrożenie dla środowiska oraz higieny i zdrowia użytkowników

Projektowana inwestycja zlokalizowana jest na terenie Parku Krajobrazowego Łuk Mużakowa.
Dodatkowo, końcowy fragment inwestycji zlokalizowany jest na terenie Specjalnego Obszaru Ochrony Natura 2000 „Łęgi nad Nysą Łużycką".
Ponadto, na krótkim fragmencie, w km ok. inwestycja zlokalizowana będzie na terenie rezerwatu przyrody „Nad Młyńską Strugą". W związku z powyższym dla planowanej inwestycji, na podstawie art. 15 ust. 5 Ustawy z dnia 16 kwietnia 2004 r. o ochronie przyrody, uzyskano odstępstwo od zakazów, o których mowa w art. 15 ust. 1 pkt 1,9,15,18,19,20 w/w ustawy. Odstępstwo wydane zostało w formie decyzji Regionalnego Dyrektora Ochrony Środowiska w Gorzowie Wielkopolskim nr WPN.6205.24.2025.JG z dnia 20.08.2025 r. Decyzja ta stanowi załącznik do niniejszego projektu budowlanego i stanowi jego integralną część.
Przyjęte w projekcie rozwiązania przestrzenne i techniczne nie wpływają ujemnie na środowisko przyrodnicze, zdrowie ludzi i inne obiekty budowlane oraz są zgodne z obowiązującymi przepisami i Polskimi Normami.

Inwestycja nie emituje szkodliwych zapachów i pyłów oraz substancji, w ilościach powodujących jakiekolwiek zagrożenie i wymagających dodatkowych uzgodnień i opracowań.

Planowana inwestycja nie jest wymieniona w

Planowana inwestycja nie stanowi przedsięwzięcia o jakim mowa w art. 71 ustawy z dnia 3 października 2008 r. o udostępnianiu informacji o środowisku i jego ochronie, udziale społeczeństwa w ochronie środowiska oraz ocenach oddziaływania na środowisko, a więc wymaga uprzedniego uzyskania decyzji o środowiskowych uwarunkowaniach.

Powyższe stanowisko potwierdzone zostało w komunikacie GDOŚ nr DOOŚ-WAPiS.400.55.2022.MDz. W związku z powyższym, dla projektowanej inwestycji uzyskano postanowienie nr 1.2025 (WIZ.6220.6.2025) z dnia 29.07.2025 r. w sprawie odmowy wszczęcia postępowania w sprawie wydania decyzji o środowiskowych uwarunkowaniach n wydaną przez Burmistrza Łęknicy. W/w decyzja stanowi załącznik do niniejszego projektu budowlanego i stanowi jego integralną część.

11. Warunki ochrony przeciwpożarowej

Nie dotyczy.

12. Informacja o obszarze oddziaływania obiektu

Obszar oddziaływania mieści się w całości na działkach, na których został zaprojektowany obiekt i nie będzie wprowadzać ograniczenia w zagospodarowaniu działek sąsiednich.

Obszar oddziaływania obiektu określono na podstawie następujących przepisów prawa:

- *Ustawy z dnia 27 marca 2003 r. o planowaniu i zagospodarowaniu przestrzennym (t. j. Dz. U. z 2024r. poz. 1130, ze zm.),*
- *Ustawy z dnia 7 lipca 1994 r. Prawo budowlane (t. j. Dz. U. z 2025 r. poz. 418, ze zm.);*
- *Rozporządzenia Ministra Infrastruktury z dnia 12 kwietnia 2002 r. w sprawie warunków technicznych jakim powinny odpowiadać budynki i ich usytuowanie (t.j. Dz. U. z 2022 r. poz. 1225, ze zm.),*
- *Ustawy z dnia 16 kwietnia 2004 r. o ochronie przyrody (t. j. Dz. U. z 2024 r., poz. 1478 ze zm.);*
- *Ustawy z dnia 23 lipca 2003 r. o ochronie zabytków i opiece nad zabytkami (t. j. Dz. U. z 2024r. poz. 1292, ze zm.)*
- *Ustawy z dnia 3 lutego 1995 r. o ochronie gruntów rolnych i leśnych (t. j. Dz. U. z 2024r. poz. 82 ze zm.);*
- *Ustawy z dnia 28 września 1991 r. o lasach (t. j. Dz. u. z 2025 r. poz. 567, ze zm.);*
- *Ustawy z dnia 20 lipca 2017 r. Prawo wodne (Dz.U. z 2025 r. poz. 960, ze zm.);*
- *Ustawy z dnia 9 czerwca 2011 r. Prawo geologiczne i górnicze (Dz.U. z 2024 r. poz. 1290 t.j.);*

Planowana inwestycja będzie stanowić kontynuację funkcji zabudowy i zagospodarowania terenu na przedmiotowych działkach. Ścieżka pieszo-rowerowa nie jest drogą publiczną, dlatego sposób zagospodarowania terenu nie powoduje uciążliwości związanych z hałasem i wibracjami. Inwestycja nie została ujęta w *załączniku do Rozporządzenia Ministra Środowiska z dnia 14 czerwca 2007 r. w sprawie dopuszczalnych poziomów hałasu w środowisku (Dz. U. z 2014 r., poz. 112 ze zmianami).*

- **CZĘŚĆ RYSUNKOWA**

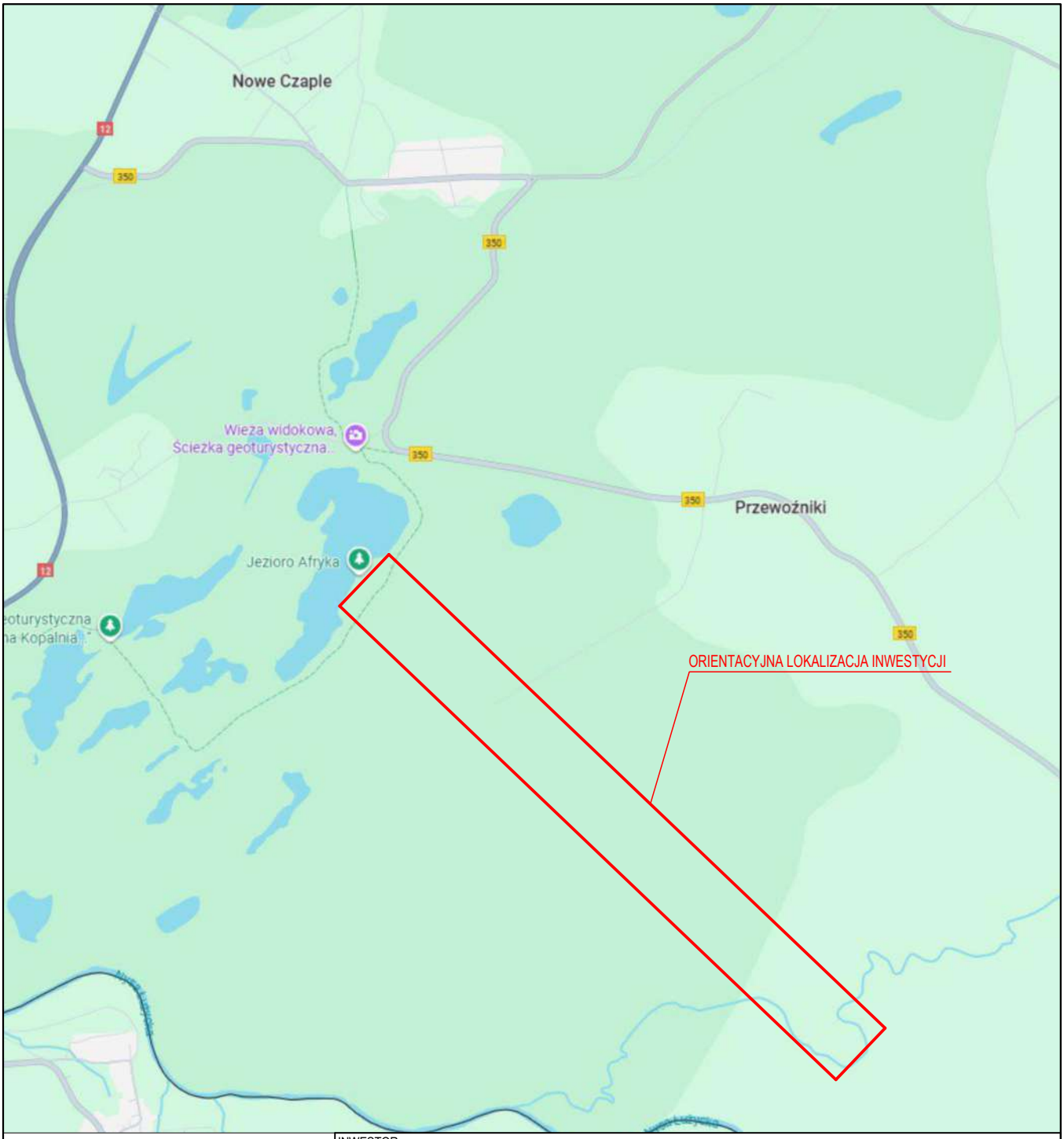

INWESTOR:

Nadleśnictwo Lipinki

Nadleśnictwo Lipinki
ul. Budowlanych 21
68-200 Żary
tel. 68 362 62 58
e-mail: lipinki@zielonagora.lasy.gov.pl
fax: 68 362 62 54

JEDNOSTKA PROJEKTOWA:

DELTA
Biuro Projektów i Nadzorów
Robert Skulski

DELTA Biuro Projektów i Nadzorów Robert Skulski
ul. Stary Kisielin - Sadowa 4E
66 - 002 Zielona Góra
tel. 695 053 898
e-maii: delta@biuroprojektow.net
NIP: 973-103-51-18

ZADANIE Budowa szlaku pieszo-rowerowego w Leśnictwie Nowe Czaple

RYSUNEK PLANSZA ORIENTACYJNA

	Imię i nazwisko	Uprawnienia	data i podpis	skala:
PROJEKTOWAŁ	mgr inż. Robert Skulski	LBS/0015/PWBD/24 specj. drogowa bez ogr.	20.10.2025r.	1:25 000
SPRAWDZIŁ	mgr inż. Bartosz Nowak	LBS/0079/PBD/16 specj. drogowa bez ogr.	20.10.2025r.	nr rysunku 0
PROJEKTOWAŁA:	mgr inż. Jadwiga Drynkorn	3/94/ZG specj. architektoniczna	20.10.2025r.	

w/s = 297.0 / 210.0

MAPA DO CELÓW PROJEKTOWYCH
Łęknica dz. 506, 345, 513, 357, 523, 524, 370, 371

Oznaczenie kancelaryjne zgłoszenia pracy geodezyjnej		GK.6640.823.2025
Województwo		lubuskie
Powiat		żarski
Nazwa miejscowości		Łęknica
Jednostka ewidencyjna	identyfikator	081108_2
	nazwa	Trzebiel
Obręb ewidencyjny	identyfikator	0021
	nazwa	Przewoźniki
Skala mapy		1:500
Nazwa układu współrzędnych	Prostokątnych płaskich	2000/15
	Układ wysokościowy	PL-EVRF2007-NH
Oznaczenie granic obszaru, który był przedmiotem aktualizacji		- - - - - - - - - - - -
Informacja o służebnościach gruntowych mających wpływ na zagospodarowanie gruntów, zlokalizowanych w granicach projektowanej inwestycji		nie badano
Data opracowania mapy		28.07.2025

Arkusz 7 z (7)

Mapę niniejszą sporządzono na podstawie istniejącej mapy sytuacyjno-wysokościowej (arkusze mapy podano poniżej) oraz pomiaru uzupełniającego wykonanego dnia 28.07.2025r. przez firmę ABACUS z Zielonej Góry.
Granice działek ewidencyjnych wniesiono na podstawie danych z ewidencji gruntów (mapa ewidencyjna w wersji cyfrowej), dane spełniają pod względem dokładnościowym kryteria obowiązujących standardów technicznych.
Punkty osnowy geodezyjnej zaznaczone na mapie podlegają ochronie.
W przypadku zniszczenia zostaną wznowione na koszt wykonawcy robót ZUD - uzgodniono
Wykonał: 28.07.2025r

inż. JACEK GAZIŃSKI
GEODETA UPRAWNIONY
Uprawnienia zawodowe nr 18016
65-525 Zielona Góra, ul. Zachodnia 23/10
tel. 664 982 232

Oświadczam, że operat techniczny zawierający rezultaty prac geodezyjnych w wyniku, których powstał niniejszy dokument, uzyskał pozytywny wynik weryfikacji. Jestem świadom odpowiedzialności karnej za złożenie fałszywego oświadczenia

Organ prowadzący państwowy zasób geodezyjny i kartograficzny	STAROSTA ŻARSKI
Numer protokołu zawierającego wynik pozytywnej weryfikacji	GK.6640.823.2025-1
Data sporządzenia protokołu	08-08-2025
Imię, nazwisko i podpis osoby składającej oświadczenie	inż. JACEK GAZIŃSKI GEODETA UPRAWNIONY Uprawnienia zawodowe nr 18016 65-525 Zielona Góra, ul. Zachodnia 23/10 tel. 664 982 232

Potwierdzam zgodność mapy do celów projektowych z oryginałem:

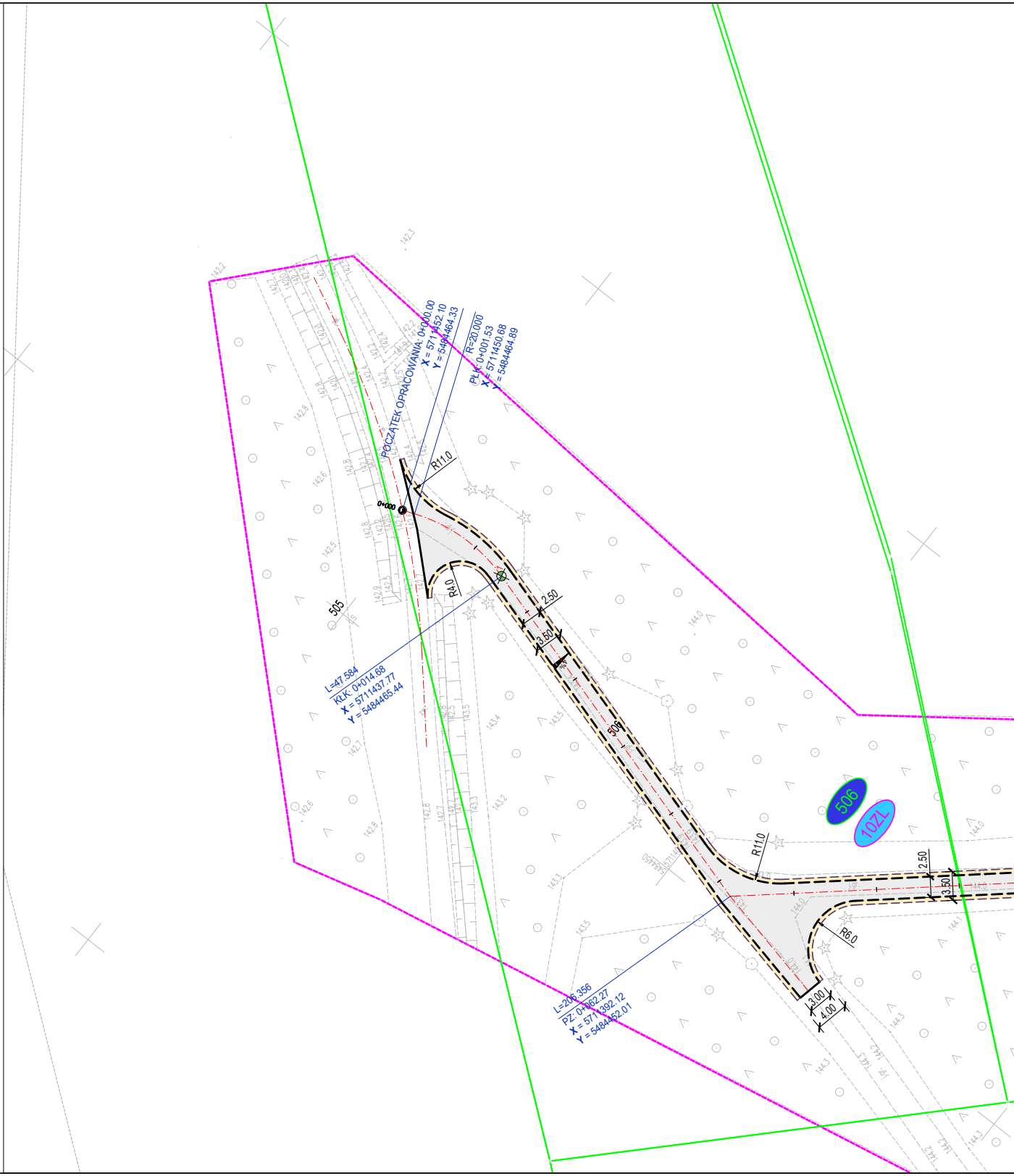
POCZĄTEK OPRACOWANIA: 0+000.00
X = 5711452.10
Y = 5484464.33
R=20.000
PŁK: 0+001.53
X = 5711450.68
Y = 5484464.89
0+000
R11.0
R4.0
2.50
3.50
505
506
L=47.584
KŁK: 0+014.68
X = 5711437.77
Y = 5484465.44
506
10ZL
R11.0
2.50
3.50
R6.0
3.00
4.00
L=206.356
PZ: 0+062.27
X = 5711392.12
Y = 5484452.01

w/s = 297.0 / 1500.0

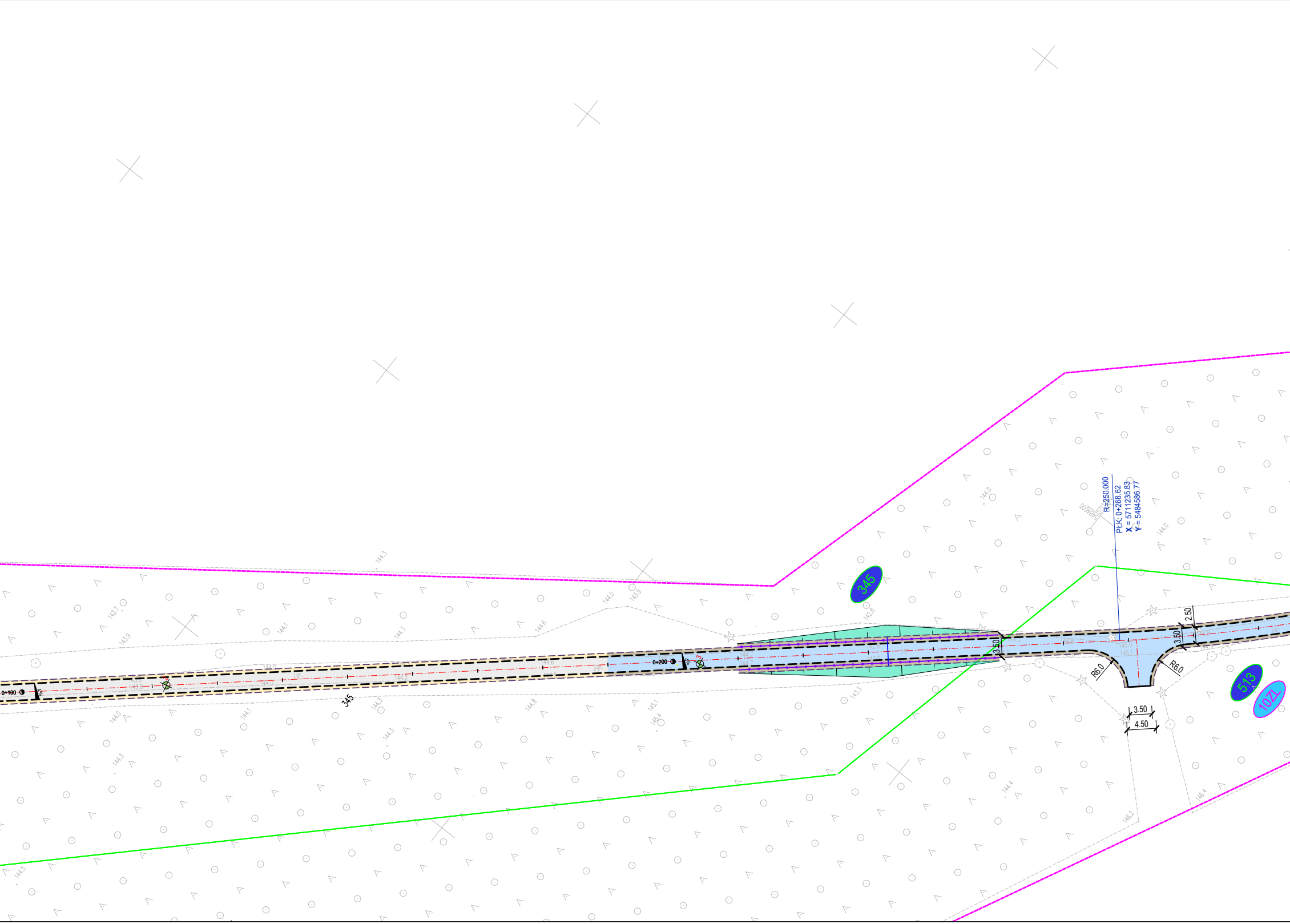
R=250.000
PŁK: 0+268.62
X = 5711235.83
Y = 5484586.77
345
345
513
10ZL
0+100
0+200
3.50
3.50
2.50
3.50
4.50
R6.0
R6.0
144.3
143.7
143.9
144.1
144.3
144.6
144.0
143.9
142.8
144.0
144.0
144.1
144.3
144.3
144.8
145.1
145.4
143.3
144.4
146.2
146.4
144.5

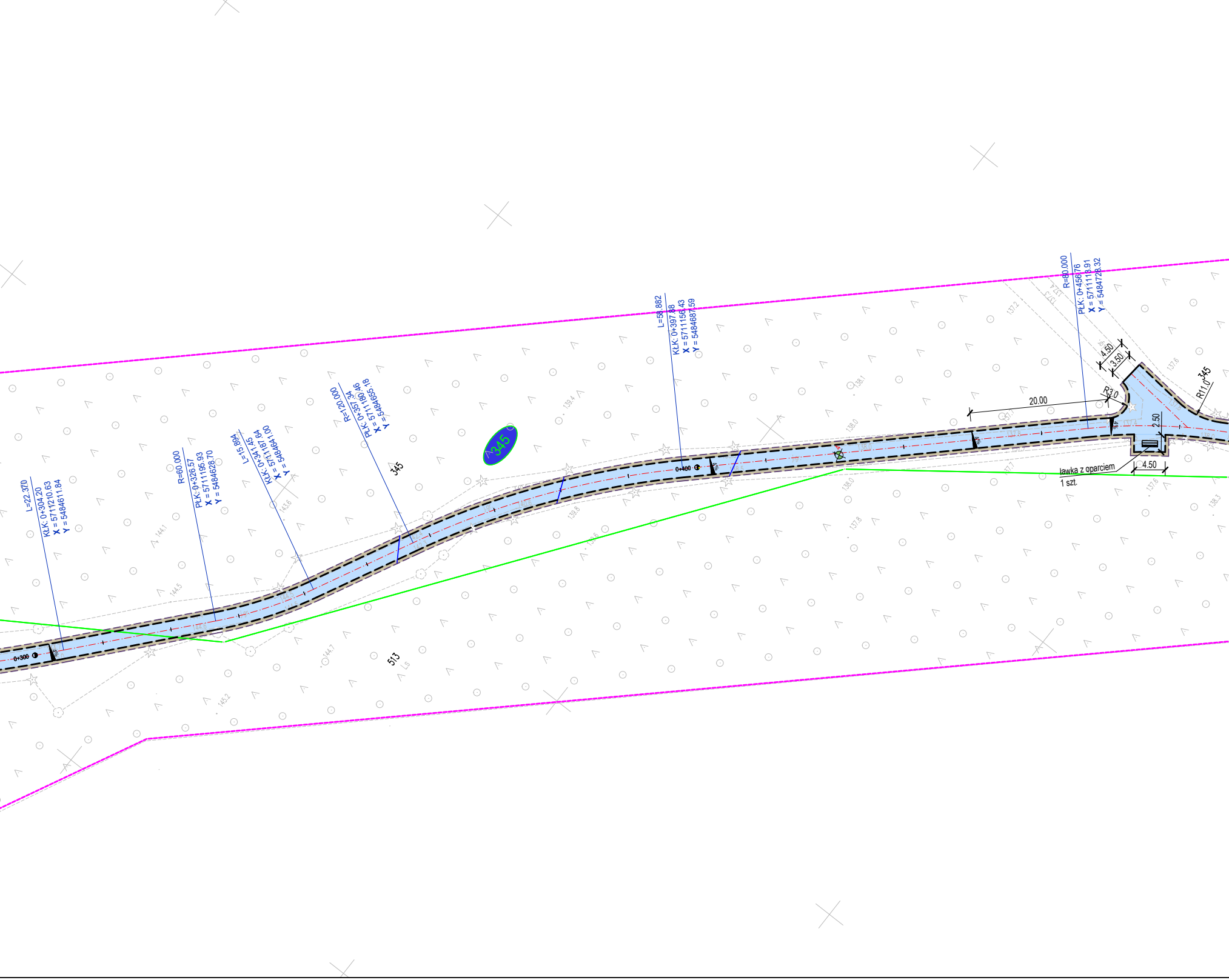
L=22.370
KŁK: 0+304.20
X = 5711210.63
Y = 5484611.84
R=60.000
PŁK: 0+326.57
X = 5711195.93
Y = 5484628.70
L=15.894
KŁK: 0+341.45
X = 5711187.64
Y = 5484641.00
R=120.000
PŁK: 0+357.34
X = 5711180.46
Y = 5484655.18
345
345
L=58.882
KŁK: 0+397.88
X = 5711156.43
Y = 5484687.59
R=80.000
PŁK: 0+456.76
X = 5711118.91
Y = 5484728.32
4.50
3.50
R3.0
R11.0
345
20.00
2.50
4.50
ławka z oparciem
1 szt.
0+300
0+400
4%
4%
513
Ls

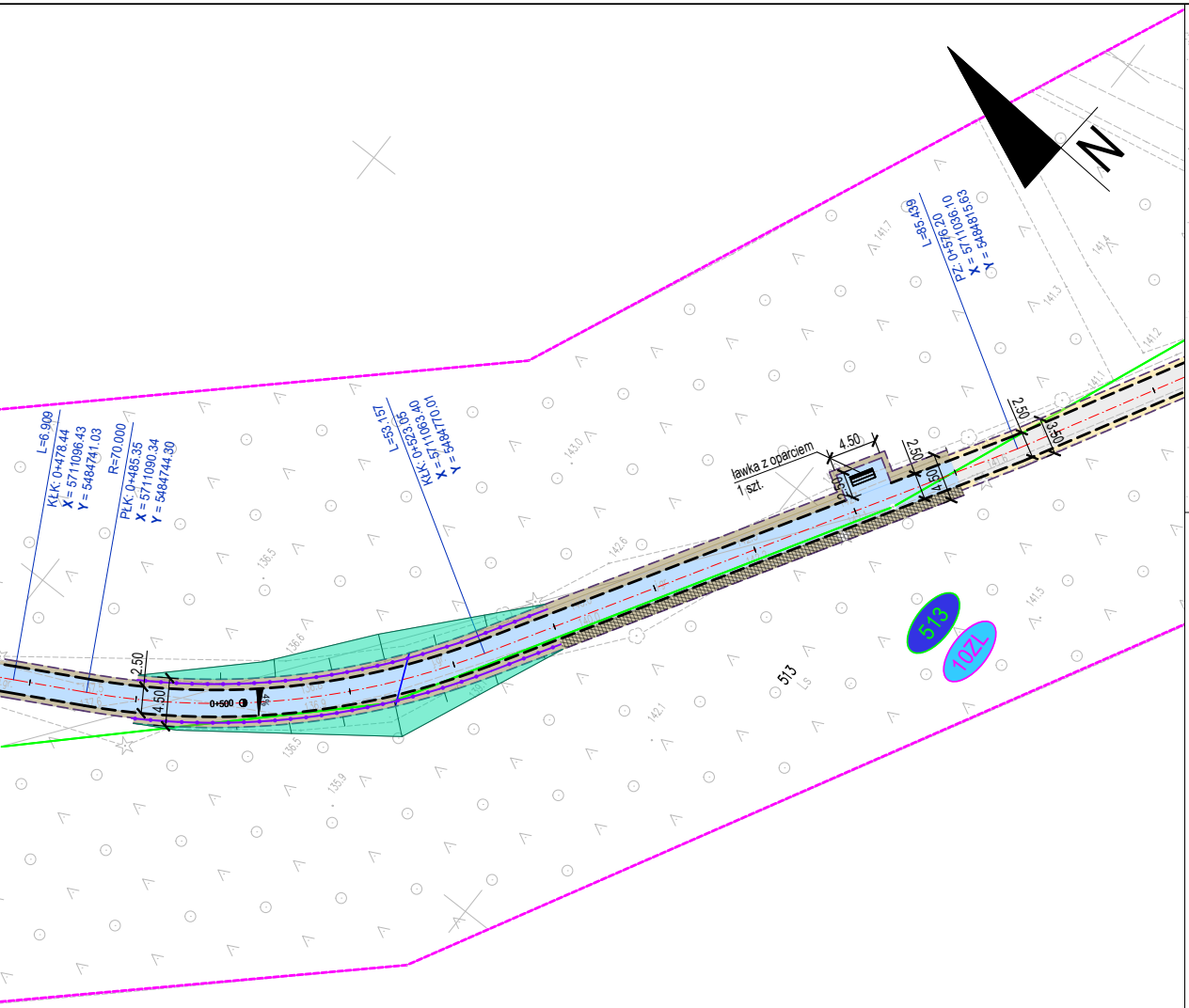
N
L=6.909
KŁK: 0+478.44
X = 5711096.43
Y = 5484741.03
R=70.000
PŁK: 0+485.35
X = 5711090.34
Y = 5484744.30
L=53.157
KŁK: 0+523.05
X = 5711063.40
Y = 5484770.01
L=85.439
PZ: 0+576.20
X = 5711036.10
Y = 5484815.63
ławka z oparciem
1 szt.
4.50
2.50
4.50
2.50
3.50
2.50
4.50
0+500
4%
513
10ZL
513
Ls
136.5
136.6
136.5
135.9
142.6
142.1
143.0
141.7
141.4
141.3
141.2
141.1
141.6
141.5

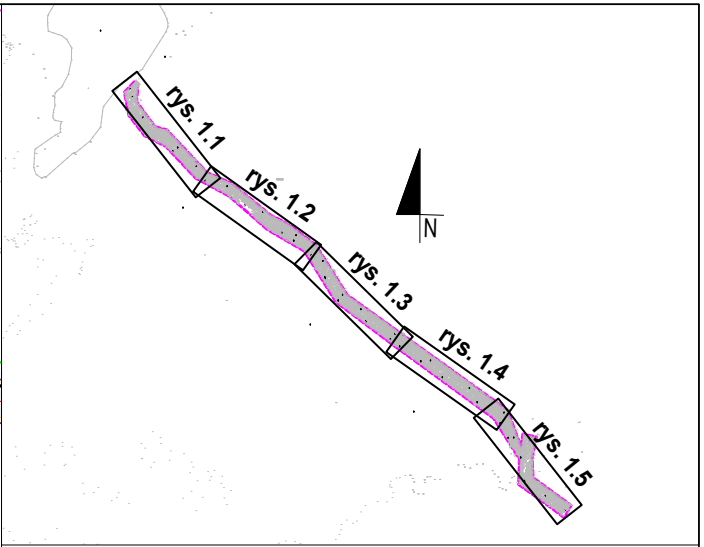
rys. 1.1
rys. 1.2
rys. 1.3
rys. 1.4
rys. 1.5
N

Legenda:

╍	Zakres mapy do celów projektowych
═	Istniejące granice działek
▼	Granica rezerwatu przyrody "Nad Młyńską Strugą"
196	Numery działek objętych opracowaniem
10ZL	Przeznaczenie terenu wg MPZP
◐	Projektowana oś drogi wraz z kilometracją
╍	Projektowana krawędź jezdni
╌	Projektowana krawędź pobocza
┄	Projektowane poszerzenie jezdni
▭	Nawierzchnia tłuczniowa
▭	Nawierzchnia tłuczniowa podwójnie powierzchniowo utrwalona grysami i emulsją asfaltową
▭	Nawierzchnia pobocza gruntowego
▭	Powierzchnia skarpy umocnionej brukowcem na chudym betonie
▭	Nawierzchnia pobocza z kruszywa łamanego
▨	Nawierzchnia przegłębionego pobocza z kruszywa łamanego
─○─	Bariera drewniana
═	Dylatacje stalowe
▱	Elementy małej architektury
⌖	Miejsce odwiertu geologicznego

INWESTOR:

Nadleśnictwo Lipinki

Nadleśnictwo Lipinki
ul. Budowlanych 21
68-200 Żary
tel. 68 362 62 58
e-mail: lipinki@zielonagora.lasy.gov.pl
fax: 68 362 62 54

JEDNOSTKA PROJEKTOWA:

DELTA
Biuro Projektów i Nadzorów
Robert Skulski

DELTA Biuro Projektów i Nadzorów
Robert Skulski
ul. Stary Kisielin - Sadowa 4E
66 - 002 Zielona Góra
tel. 695 053 898
e-maii: delta@biuroprojektow.net
NIP: 973-103-51-18

ZADANIE Budowa szlaku pieszo-rowerowego w Leśnictwie Nowe Czaple

RYSUNEK PROJEKT ZAGOSPODAROWANIA TERENU

	Imię i nazwisko	Uprawnienia	data i podpis	skala:
PROJEKTOWAŁ	mgr inż. Robert Skulski	LBS/0015/PWBD/24 specj. drogowa bez ogr.	20.10.2025r.	1:500
SPRAWDZIŁ	mgr inż. Bartosz Nowak	LBS/0079/PBD/16 specj. drogowa bez ogr.	20.10.2025r.	nr rysunku 1.1
PROJEKTOWAŁA:	mgr inż. Jadwiga Drynkorn	3/94/ZG specj. architektoniczna	20.10.2025r.	

MAPA DO CELÓW PROJEKTOWYCH

Łęknica dz. 506, 345, 513, 357, 523, 524, 370, 371

Oznaczenie kancelaryjne zgłoszenia pracy geodezyjnej		GK.6640.823.2025
Województwo		lubuskie
Powiat		żarski
Nazwa miejscowości		Łęknica
Jednostka ewidencyjna	identyfikator	081108_2
	nazwa	Trzebiel
Obręb ewidencyjny	identyfikator	0021
	nazwa	Przewoźniki
Skala mapy		1:500
Nazwa układu współrzędnych	Prostokątnych płaskich	2000/15
	Układ wysokościowy	PL-EVRF2007-NH
Oznaczenie granic obszaru, który był przedmiotem aktualizacji		------------
Informacja o służebnościach gruntowych mających wpływ na zagospodarowanie gruntów, zlokalizowanych w granicach projektowanej inwestycji		nie badano
Data opracowania mapy		28.07.2025

Arkusz 7 z (7)

Mapę niniejszą sporządzono na podstawie istniejącej mapy sytuacyjno-wysokościowej (arkusze mapy podano poniżej) oraz pomiaru uzupełniającego wykonanego dnia 28.07.2025r. przez firmę ABACUS z Zielonej Góry.
Granice działek ewidencyjnych wniesiono na podstawie danych z ewidencji gruntów (mapa ewidencyjna w wersji cyfrowej), dane spełniają pod względem dokładnościowym kryteria obowiązujących standardów technicznych.
Punkty osnowy geodezyjnej zaznaczone na mapie podlegają ochronie.
W przypadku zniszczenia zostaną wznowione na koszt wykonawcy robót ZUD - uzgodniono
Wykonał: 28.07.2025r

inż. JACEK GA[illegible]IŃSKI
GEODETA UPRAWNIONY
Uprawnienia zawodowe nr 18016
65-525 Zielona Góra, ul. Zachodnia 23/10
tel. 664 982 232

Oświadczam, że operat techniczny zawierający rezultaty prac geodezyjnych w wyniku, których powstał niniejszy dokument, uzyskał pozytywny wynik weryfikacji. Jestem świadom odpowiedzialności karnej za złożenie fałszywego oświadczenia

Organ prowadzący państwowy zasób geodezyjny i kartograficzny	STAROSTA ŻARSKI
Numer protokołu zawierającego wynik pozytywnej weryfikacji	GK.6640.823.2025-1
Data sporządzenia protokołu	08-08-2025
Imię, nazwisko i podpis osoby składającej oświadczenie	inż. JACEK GA[illegible]IŃSKI GEODETA UPRAWNIONY Uprawnienia zawodowe nr 18016 65-525 Zielona Góra, ul. Zachodnia 23/10 tel. 664 982-232

Potwierdzam zgodność mapy do celów projektowych z oryginałem:

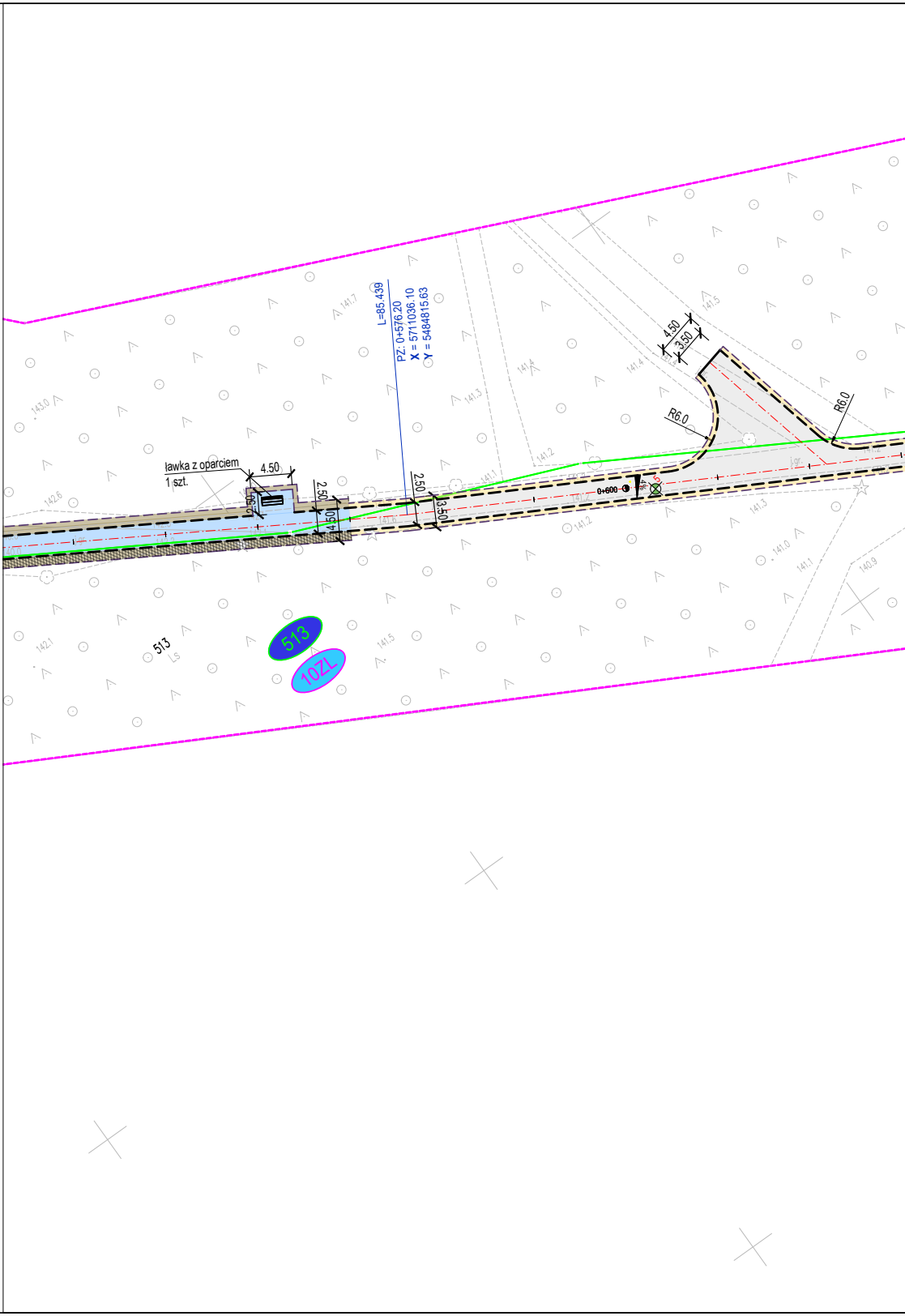
ławka z oparciem
1 szt.
4.50
2.50
4.50
L=85.439
PZ: 0+576.20
X = 5711036.10
Y = 5484815.63
2.50
3.50
4.50
3.50
R6.0
R6.0
0+600
513
513
10ZL

w/s = 297.0 / 1500.0

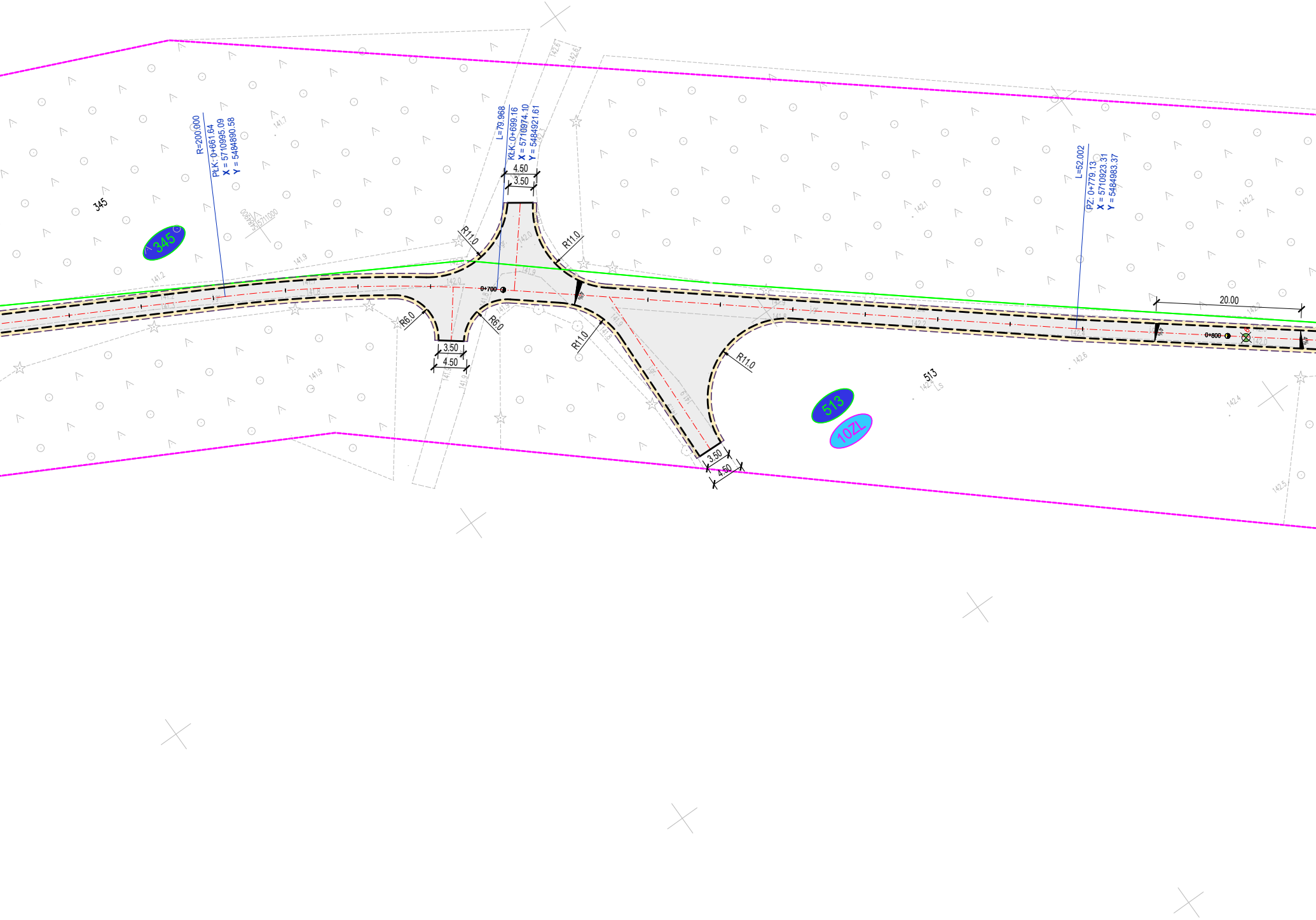
R=200.000
PŁK: 0+661.64
X = 5710995.09
Y = 5484890.58
L=79.968
KŁK: 0+699.16
X = 5710974.10
Y = 5484921.61
L=52.002
PZ: 0+779.13
X = 5710923.31
Y = 5484983.37
345
345
513
513
10ZL
4.50
3.50
4.50
3.50
3.50
4.50
R11.0
R11.0
R11.0
R11.0
R6.0
R6.0
20.00
0+700
0+800
5711000
5484900
141.7
141.9
141.2
142.0
142.6
142.1
142.2
142.4
142.5
142.6

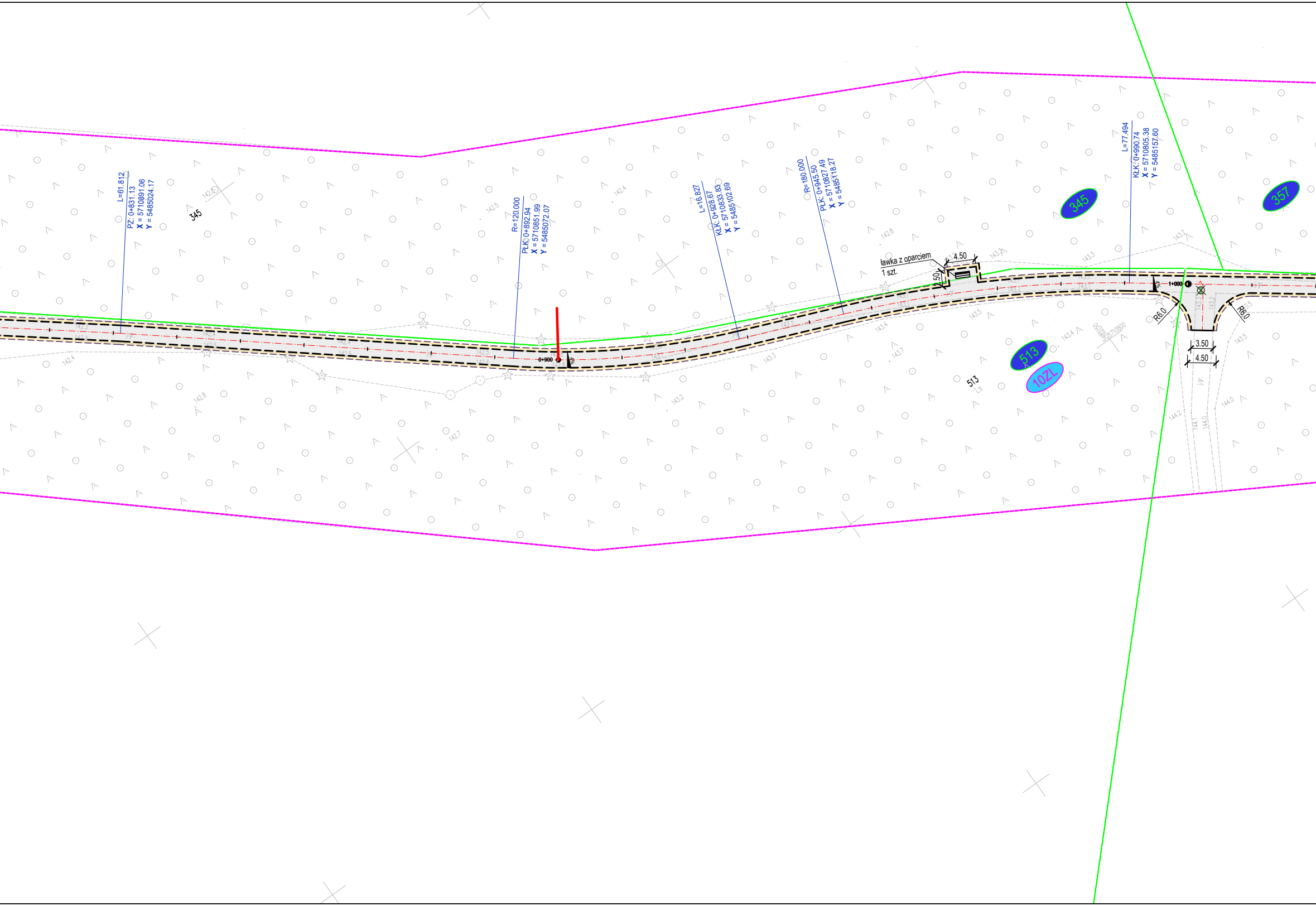
L=61.812
PZ: 0+831.13
X = 5710891.06
Y = 5485024.17
345
R=120.000
PŁK: 0+892.94
X = 5710851.99
Y = 5485072.07
0+900
L=16.827
KŁK: 0+928.67
X = 5710833.83
Y = 5485102.69
R=180.000
PŁK: 0+945.50
X = 5710827.49
Y = 5485118.27
ławka z oparciem
1 szt.
4.50
2.50
L=77.494
KŁK: 0+990.74
X = 5710805.38
Y = 5485157.60
1+000
R6.0
R6.0
3.50
4.50
345
357
513
10ZL
513
Ls
j.gr.
142.5
142.4
142.8
142.7
143.2
143.3
143.4
143.5
143.7
144.0
144.1
144.2

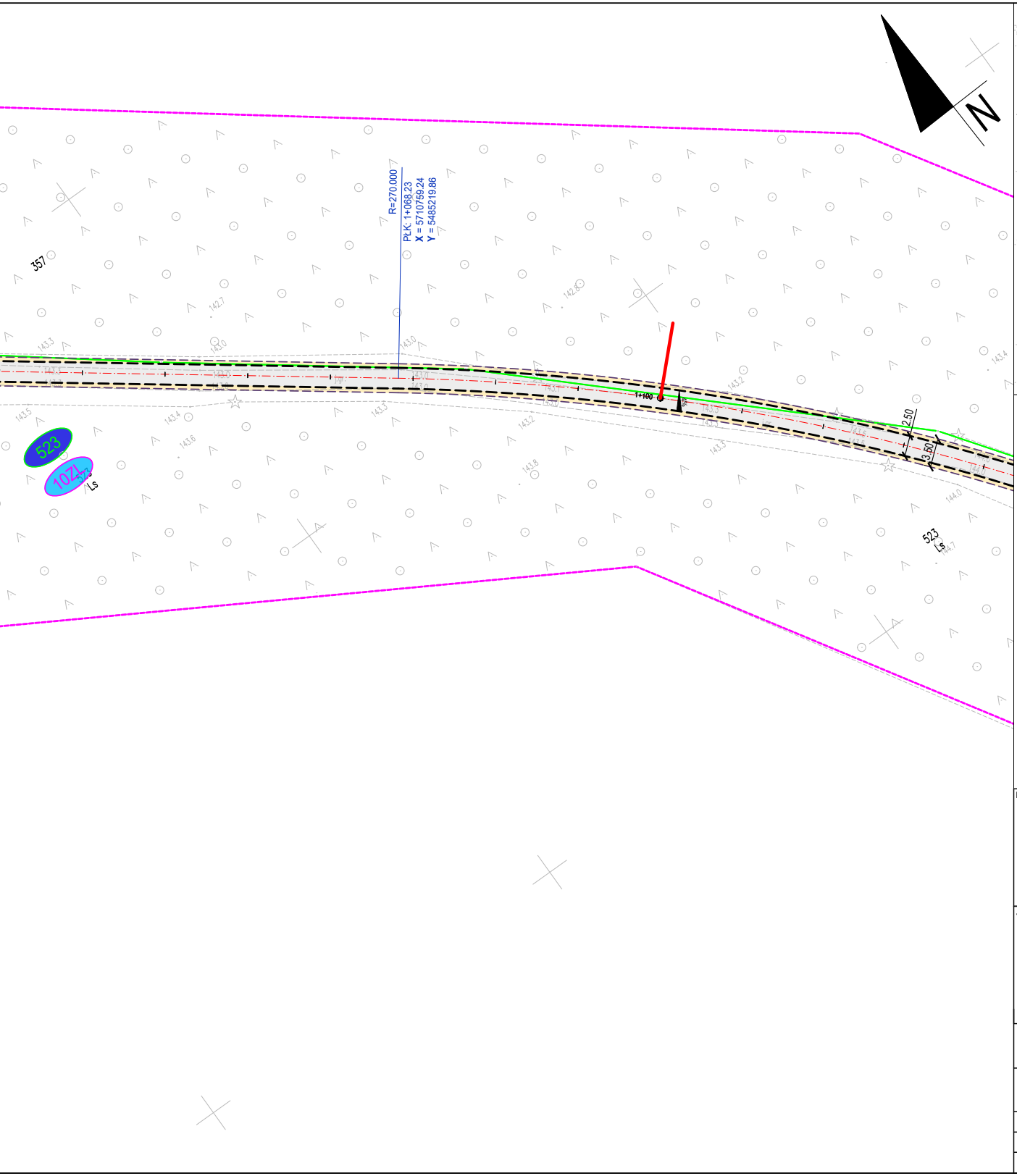
N
R=270.000
PŁK: 1+068,23
X = 5710759.24
Y = 5485219.86
357
523
10ZL
Ls
1+100
2.50
3.50
523
Ls
143.0
142.8
143.2
143.3
143.8
144.0

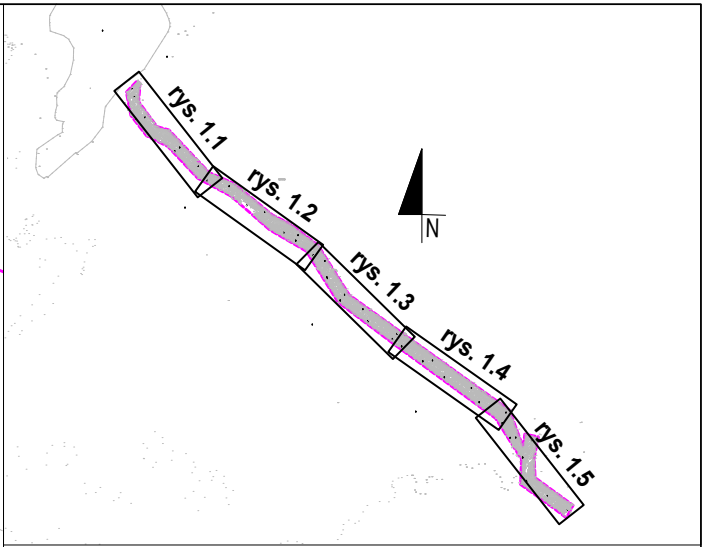
rys. 1.1
rys. 1.2
rys. 1.3
rys. 1.4
rys. 1.5
N

Legenda:

▬ ▬	Zakres mapy do celów projektowych
▬	Istniejące granice działek
▼ ▼	Granica rezerwatu przyrody "Nad Młyńską Strugą"
196	Numery działek objętych opracowaniem
10ZL	Przeznaczenie terenu wg MPZP
◐	Projektowana oś drogi wraz z kilometracją
▬ ▬	Projektowana krawędź jezdni
– –	Projektowana krawędź pobocza
– · –	Projektowane poszerzenie jezdni
▭	Nawierzchnia tłuczniowa
▭	Nawierzchnia tłuczniowa podwójnie powierzchniowo utrwalona grysami i emulsją asfaltową
▭	Nawierzchnia pobocza gruntowego
▭	Powierzchnia skarpy umocnionej brukowcem na chudym betonie
▭	Nawierzchnia pobocza z kruszywa łamanego
▨	Nawierzchnia przegłębionego pobocza z kruszywa łamanego
–o–	Bariera drewniana
▭	Dylatacje stalowe
▱	Elementy małej architektury
⊕	Miejsce odwiertu geologicznego

INWESTOR:

Nadleśnictwo Lipinki

Nadleśnictwo Lipinki
ul. Budowlanych 21
68-200 Żary
tel. 68 362 62 58
e-mail: lipinki@zielonagora.lasy.gov.pl
fax: 68 362 62 54

JEDNOSTKA PROJEKTOWA:

DELTA
Biuro Projektów i Nadzorów
Robert Skulski

DELTA Biuro Projektów i Nadzorów
Robert Skulski
ul. Stary Kisielin - Sadowa 4E
66 - 002 Zielona Góra
tel. 695 053 898
e-maii: delta@biuroprojektow.net
NIP: 973-103-51-18

ZADANIE Budowa szlaku pieszo-rowerowego w Leśnictwie Nowe Czaple

RYSUNEK PROJEKT ZAGOSPODAROWANIA TERENU

	Imię i nazwisko	Uprawnienia	data i podpis	skala:
PROJEKTOWAŁ	mgr inż. Robert Skulski	LBS/0015/PWBD/24 specj. drogowa bez ogr.	20.10.2025r.	1:500
SPRAWDZIŁ	mgr inż. Bartosz Nowak	LBS/0079/PBD/16 specj. drogowa bez ogr.	20.10.2025r.	nr rysunku 1.2
PROJEKTOWAŁA:	mgr inż. Jadwiga Drynkorn	3/94/ZG specj. architektoniczna	20.10.2025r.	

MAPA DO CELÓW PROJEKTOWYCH

Łęknica dz. 506, 345, 513, 357, 523, 524, 370, 371

Oznaczenie kancelaryjne zgłoszenia pracy geodezyjnej		GK.6640.823.2025
Województwo		lubuskie
Powiat		żarski
Nazwa miejscowości		Łęknica
Jednostka ewidencyjna	identyfikator	081108_2
	nazwa	Trzebiel
Obręb ewidencyjny	identyfikator	0021
	nazwa	Przewoźniki
Skala mapy		1:500
Nazwa układu współrzędnych	Prostokątnych płaskich	2000/15
	Układ wysokościowy	PL-EVRF2007-NH
Oznaczenie granic obszaru, który był przedmiotem aktualizacji		------------
Informacja o służebnościach gruntowych mających wpływ na zagospodarowanie gruntów, zlokalizowanych w granicach projektowanej inwestycji		nie badano
Data opracowania mapy		28.07.2025

Arkusz 7 z (7)

Mapę niniejszą sporządzono na podstawie istniejącej mapy sytuacyjno-wysokościowej
(arkusze mapy podano poniżej) oraz pomiaru uzupełniającego wykonanego dnia 28.07.2025r.
przez firmę ABACUS z Zielonej Góry.
Granice działek ewidencyjnych wniesiono na podstawie danych z ewidencji gruntów
(mapa ewidencyjna w wersji cyfrowej), dane spełniają pod względem dokładnościowym kryteria
obowiązujących standardów technicznych.
Punkty osnowy geodezyjnej zaznaczone na mapie podlegają ochronie.
W przypadku zniszczenia zostaną wznowione na koszt wykonawcy robót ZUD - uzgodniono
Wykonał: 28.07.2025r

inż. JACEK G[illegible]IŃSKI
GEODETA UPRAWNIONY
Uprawnienia zawodowe nr 18016
65-525 Zielona Góra, ul. Zachodnia 23/10
tel. 664 082 232

Oświadczam, że operat techniczny zawierający rezultaty prac geodezyjnych w wyniku, których powstał niniejszy dokument, uzyskał pozytywny wynik weryfikacji. Jestem świadom odpowiedzialności karnej za złożenie fałszywego oświadczenia	
Organ prowadzący państwowy zasób geodezyjny i kartograficzny	STAROSTA ŻARSKI
Numer protokołu zawierającego wynik pozytywnej weryfikacji	GK.6640.823.2025-1
Data sporządzenia protokołu	08-08-2025
Imię, nazwisko i podpis osoby składającej oświadczenie	

inż. JACEK GA[illegible]INSKI
GEODETA UPRAWNIONY
Uprawnienia zawodowe nr 18016
65-525 Zielona Góra, ul. Zachodnia 23/10
tel. 664 082-232

Potwierdzam zgodność mapy do celów projektowych z oryginałem:

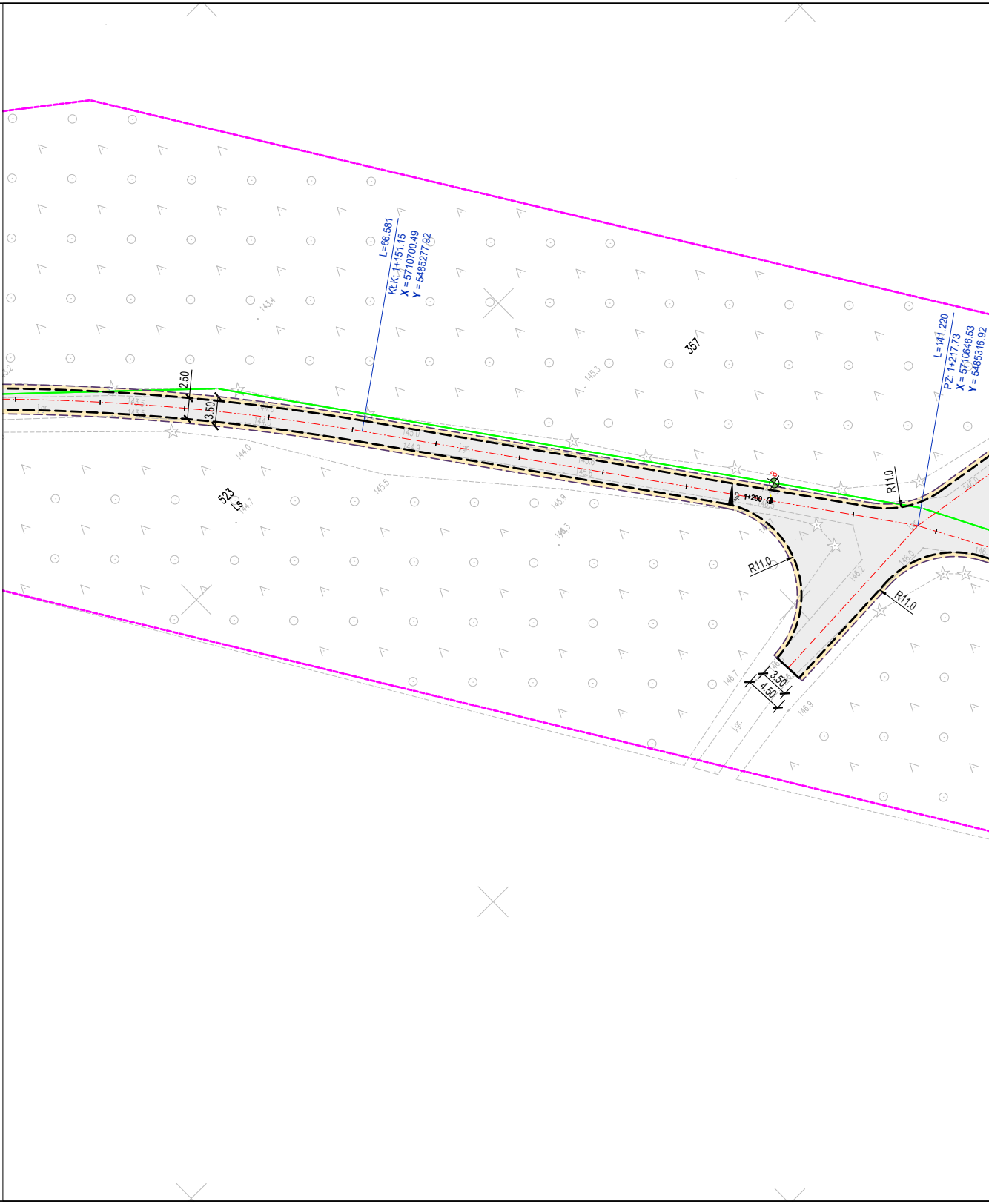
357
523
Ls
L=66.581
KŁK: 1+151.15
X = 5710700.49
Y = 5485277.92
L=141.220
PZ: 1+217.73
X = 5710646.53
Y = 5485316.92
2.50
3.50
3.50
4.50
1+200
R11.0
R11.0
R11.0
R11.0
143.4
145.3
144.0
145.5
145.9
146.3
146.2
146.7
146.9

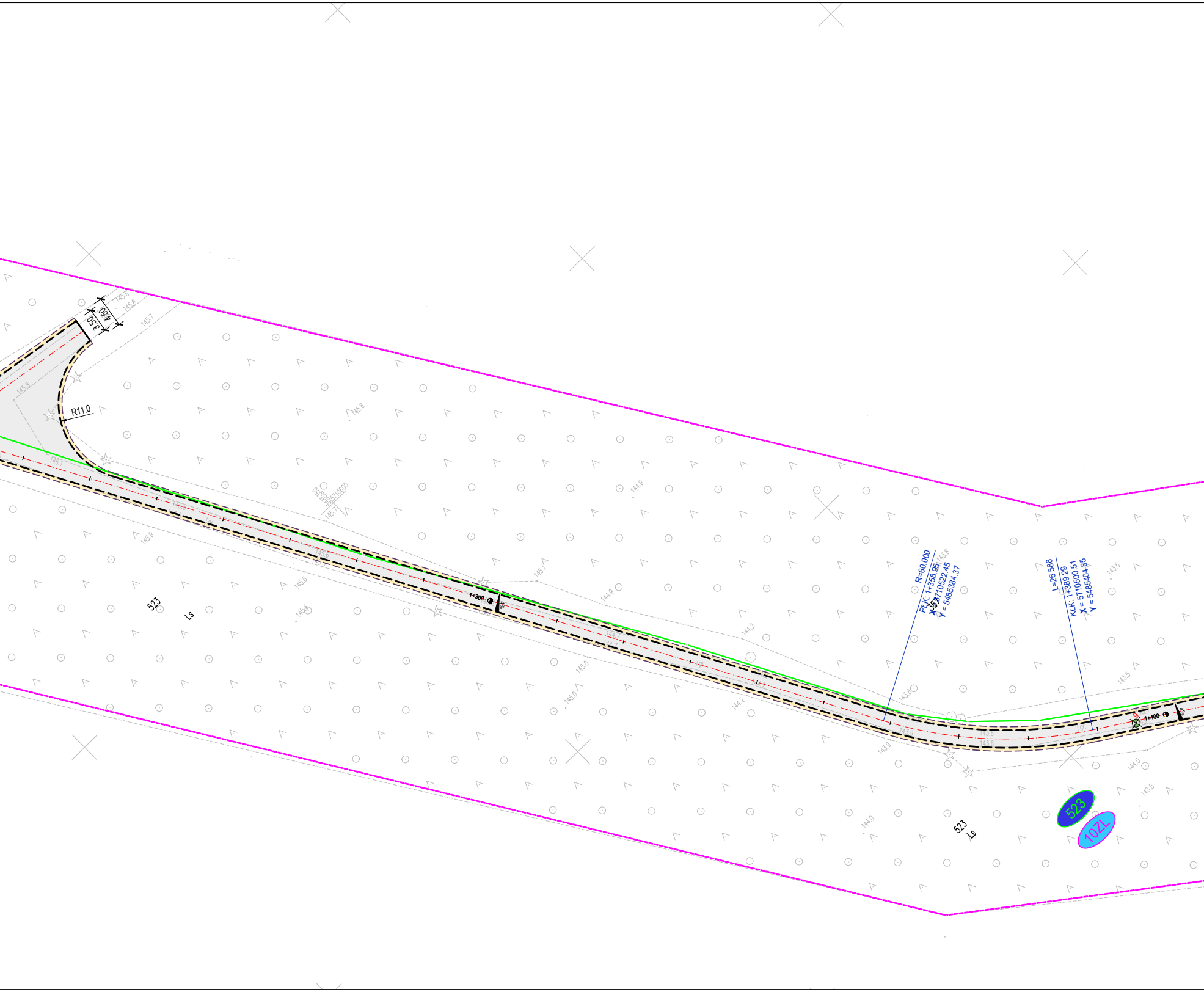
3.50
4.50
R11.0
523
Ls
1+300
R=60.000
PŁK: 1+358.95
X = 5710522.45
Y = 5485384.37
357
L=26.586
KŁK: 1+389.29
X = 5710500.51
Y = 5485404.85
1+400
523
Ls
523
10ZL
145.8
145.7
145.9
145.6
145.1
144.9
144.2
145.0
143.8
143.5
143.9
144.0

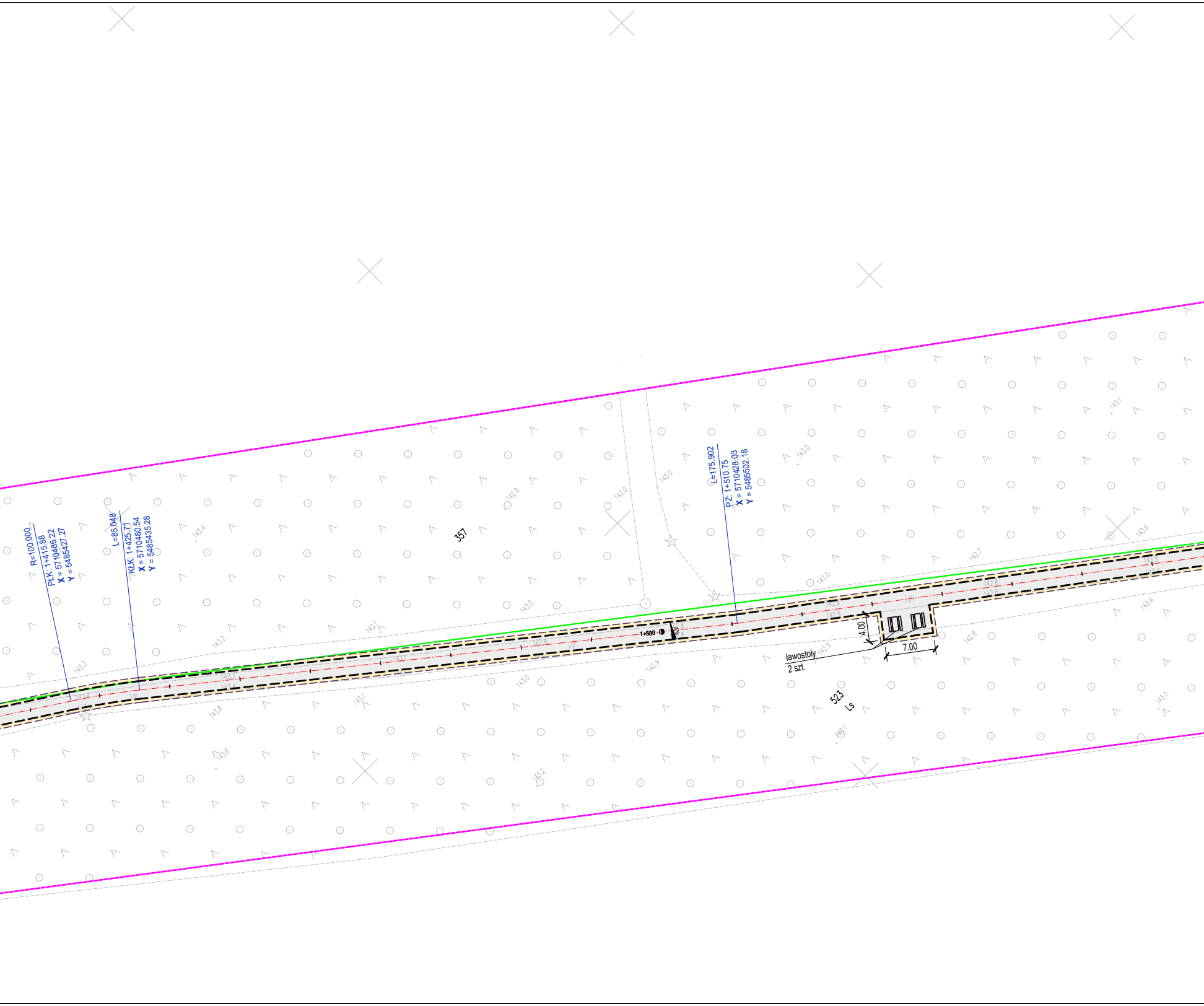
R=100.000
PŁK: 1+415.88
X = 5710486.22
Y = 5485427.27
L=85.048
KŁK: 1+425.71
X = 5710480.54
Y = 5485435.28
L=175.902
PZ: 1+510.75
X = 5710428.03
Y = 5485502.18
357
1+500
4.00
7.00
ławostoły
2 szt.
523
Ls
142.8
142.9
143.0
143.1

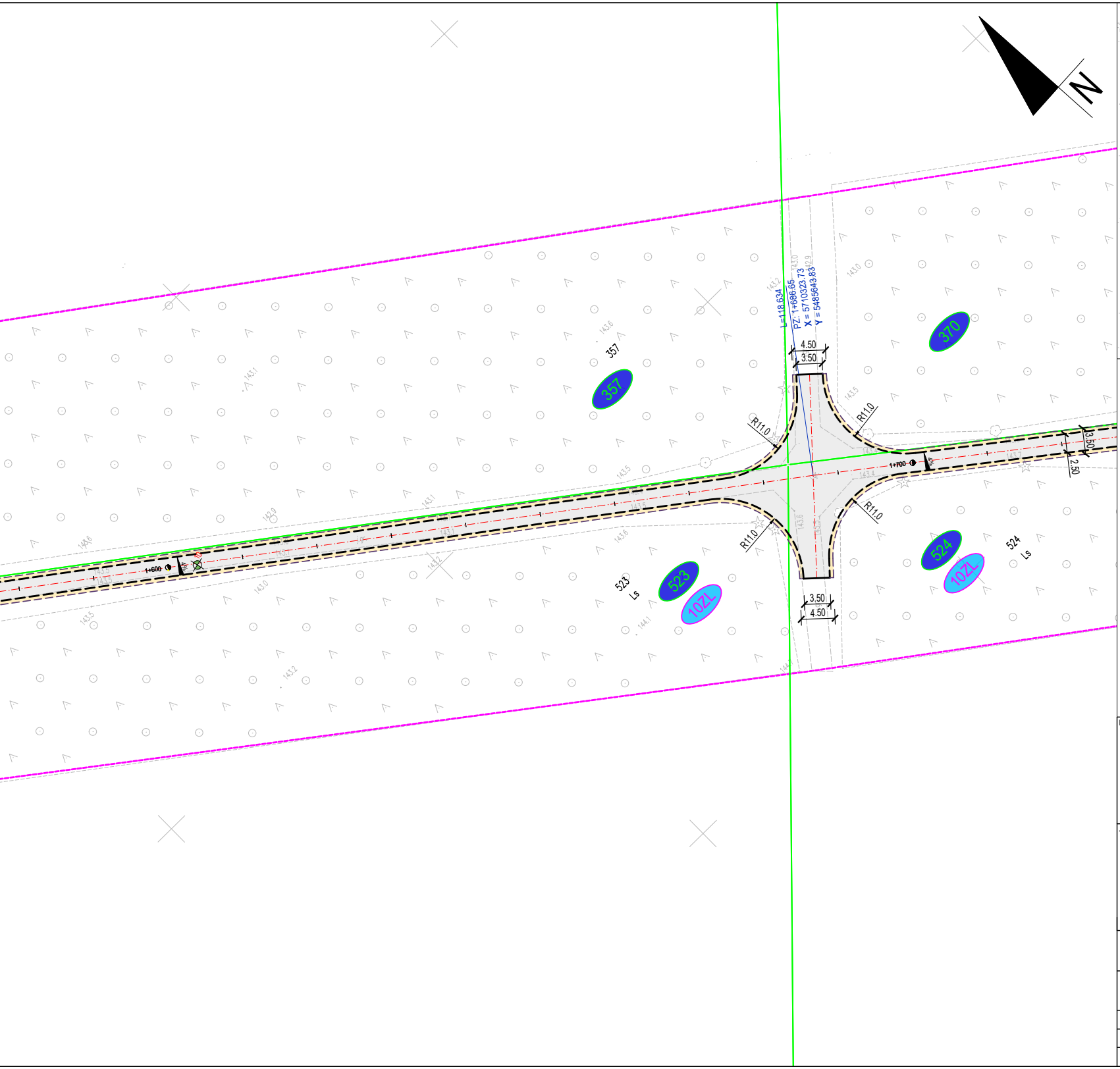
N
L=118.634
PZ: 1+686.65
X = 5710323.73
Y = 5485643.83
4.50
3.50
R11.0
R11.0
R11.0
R11.0
3.50
4.50
3.50
2.50
1+600
1+700
357
357
370
523
523
Ls
10ZL
524
524
Ls
10ZL

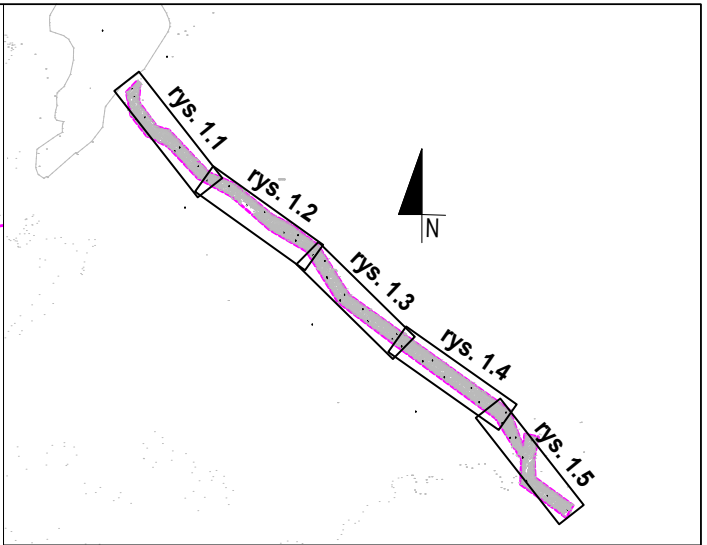
rys. 1.1
rys. 1.2
rys. 1.3
rys. 1.4
rys. 1.5
N

Legenda:

Zakres mapy do celów projektowych
Istniejące granice działek
Granica rezerwatu przyrody "Nad Młyńską Strugą"
196 Numery działek objętych opracowaniem 10ZL Przeznaczenie terenu wg MPZP
Projektowana oś drogi wraz z kilometracją
Projektowana krawędź jezdni
Projektowana krawędź pobocza
Projektowane poszerzenie jezdni
Nawierzchnia tłuczniowa
Nawierzchnia tłuczniowa podwójnie powierzchniowo utrwalona grysami i emulsją asfaltową
Nawierzchnia pobocza gruntowego
Powierzchnia skarpy umocnionej brukowcem na chudym betonie
Nawierzchnia pobocza z kruszywa łamanego
Nawierzchnia przegłębionego pobocza z kruszywa łamanego
Bariera drewniana
Dylatacje stalowe
Elementy małej architektury
Miejsce odwiertu geologicznego

INWESTOR:

Nadleśnictwo Lipinki

Nadleśnictwo Lipinki
ul. Budowlanych 21
68-200 Żary
tel. 68 362 62 58
e-mail: lipinki@zielonagora.lasy.gov.pl
fax: 68 362 62 54

JEDNOSTKA PROJEKTOWA:

DELTA
Biuro Projektów i Nadzorów
Robert Skulski

DELTA Biuro Projektów i Nadzorów
Robert Skulski
ul. Stary Kisielin - Sadowa 4E
66 - 002 Zielona Góra
tel. 695 053 898
e-maii: delta@biuroprojektow.net
NIP: 973-103-51-18

ZADANIE Budowa szlaku pieszo-rowerowego w Leśnictwie Nowe Czaple

RYSUNEK PROJEKT ZAGOSPODAROWANIA TERENU

	Imię i nazwisko	Uprawnienia	data i podpis	skala:
PROJEKTOWAŁ	mgr inż. Robert Skulski	LBS/0015/PWBD/24 specj. drogowa bez ogr.	20.10.2025r.	1:500
SPRAWDZIŁ	mgr inż. Bartosz Nowak	LBS/0079/PBD/16 specj. drogowa bez ogr.	20.10.2025r.	nr rysunku 1.3
PROJEKTOWAŁA:	mgr inż. Jadwiga Drynkorn	3/94/ZG specj. architektoniczna	20.10.2025r.	

MAPA DO CELÓW PROJEKTOWYCH Łęknica dz. 506, 345, 513, 357, 523, 524, 370, 371		
Oznaczenie kancelaryjne zgłoszenia pracy geodezyjnej		GK.6640.823.2025
Województwo		lubuskie
Powiat		żarski
Nazwa miejscowości		Łęknica
Jednostka ewidencyjna	identyfikator	081108_2
	nazwa	Trzebiel
Obręb ewidencyjny	identyfikator	0021
	nazwa	Przewoźniki
Skala mapy		1:500
Nazwa układu współrzędnych	Prostokątnych płaskich	2000/15
	Układ wysokościowy	PL-EVRF2007-NH
Oznaczenie granic obszaru, który był przedmiotem aktualizacji		------------
Informacja o służebnościach gruntowych mających wpływ na zagospodarowanie gruntów, zlokalizowanych w granicach projektowanej inwestycji		nie badano
Data opracowania mapy		28.07.2025

Arkusz 7 z (7)

Mapę niniejszą sporządzono na podstawie istniejącej mapy sytuacyjno-wysokościowej
(arkusze mapy podano poniżej) oraz pomiaru uzupełniającego wykonanego dnia 28.07.2025r.
przez firmę ABACUS z Zielonej Góry.
Granice działek ewidencyjnych wniesiono na podstawie danych z ewidencji gruntów
(mapa ewidencyjna w wersji cyfrowej), dane spełniają pod względem dokładnościowym kryteria
obowiązujących standardów technicznych.
Punkty osnowy geodezyjnej zaznaczone na mapie podlegają ochronie.
W przypadku zniszczenia zostaną wznowione na koszt wykonawcy robót ZUD - uzgodniono
Wykonał: 28.07.2025r

inż. JACEK GAZIŃSKI
GEODETA UPRAWNIONY
Uprawnienia zawodowe nr 18016
65-525 Zielona Góra, ul. Zachodnia 23/10
tel. 664 982 232

Oświadczam, że operat techniczny zawierający rezultaty prac geodezyjnych w wyniku, których powstał niniejszy dokument, uzyskał pozytywny wynik weryfikacji. Jestem świadom odpowiedzialności karnej za złożenie fałszywego oświadczenia

Organ prowadzący państwowy zasób geodezyjny i kartograficzny	STAROSTA ŻARSKI
Numer protokołu zawierającego wynik pozytywnej weryfikacji	GK.6640.823.2025-1
Data sporządzenia protokołu	08-08-2025
Imię, nazwisko i podpis osoby składającej oświadczenie	inż. JACEK GAZIŃSKI GEODETA UPRAWNIONY Uprawnienia zawodowe nr 18016 65-525 Zielona Góra, ul. Zachodnia 23/10 tel. 664 982 232

Potwierdzam zgodność mapy do celów projektowych z oryginałem:

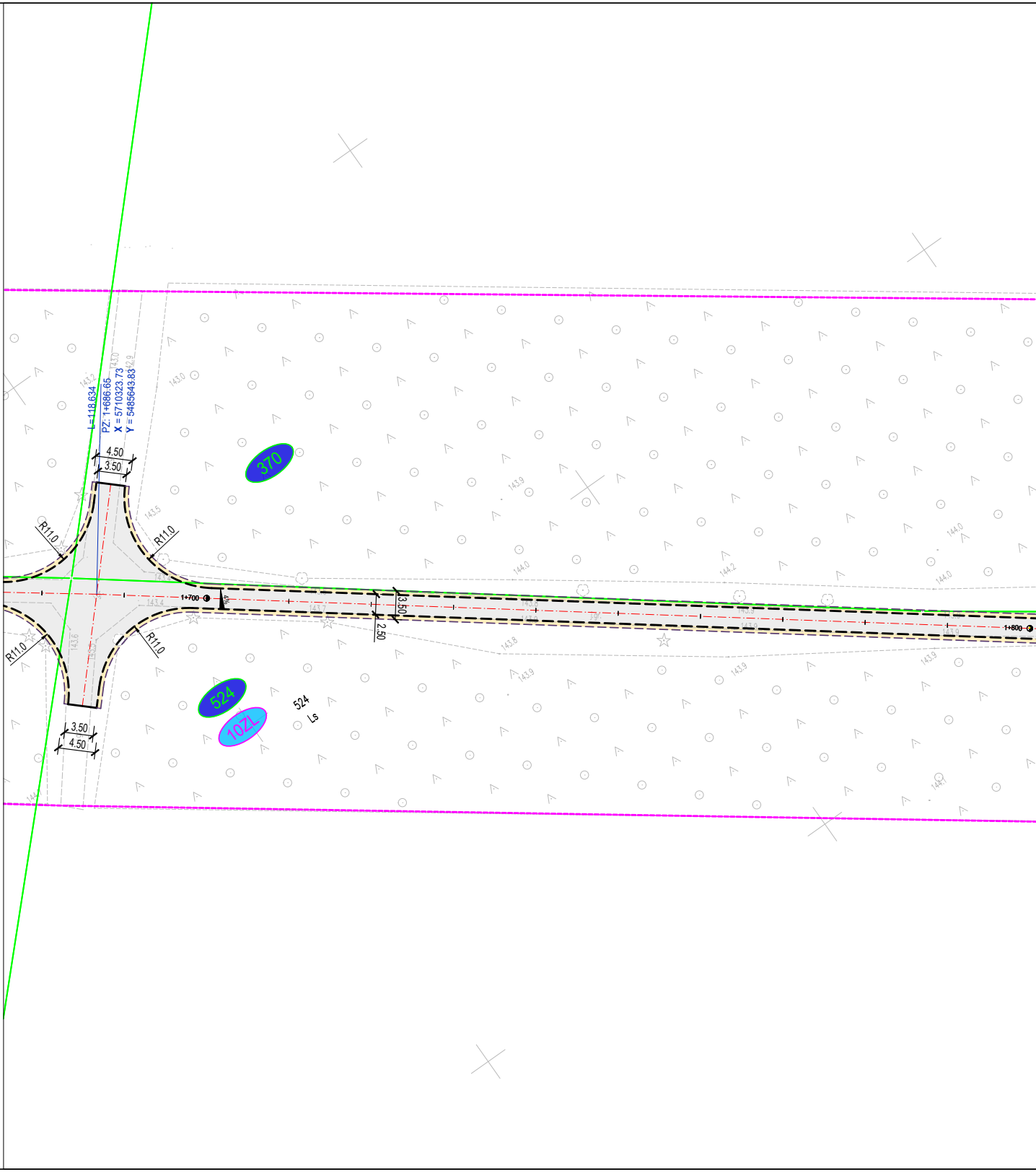
L=118.634
PZ: 1+686.65
X = 5710323.73
Y = 5485643.83
4.50
3.50
R11.0
R11.0
R11.0
R11.0
3.50
4.50
1+700
1+800
3.50
2.50
370
524
10ZL
524
Ls
143.2
143.0
142.9
143.0
143.5
143.4
143.6
143.9
144.0
144.2
143.8
143.9
144.0

w/s = 297.0 / 1500.0

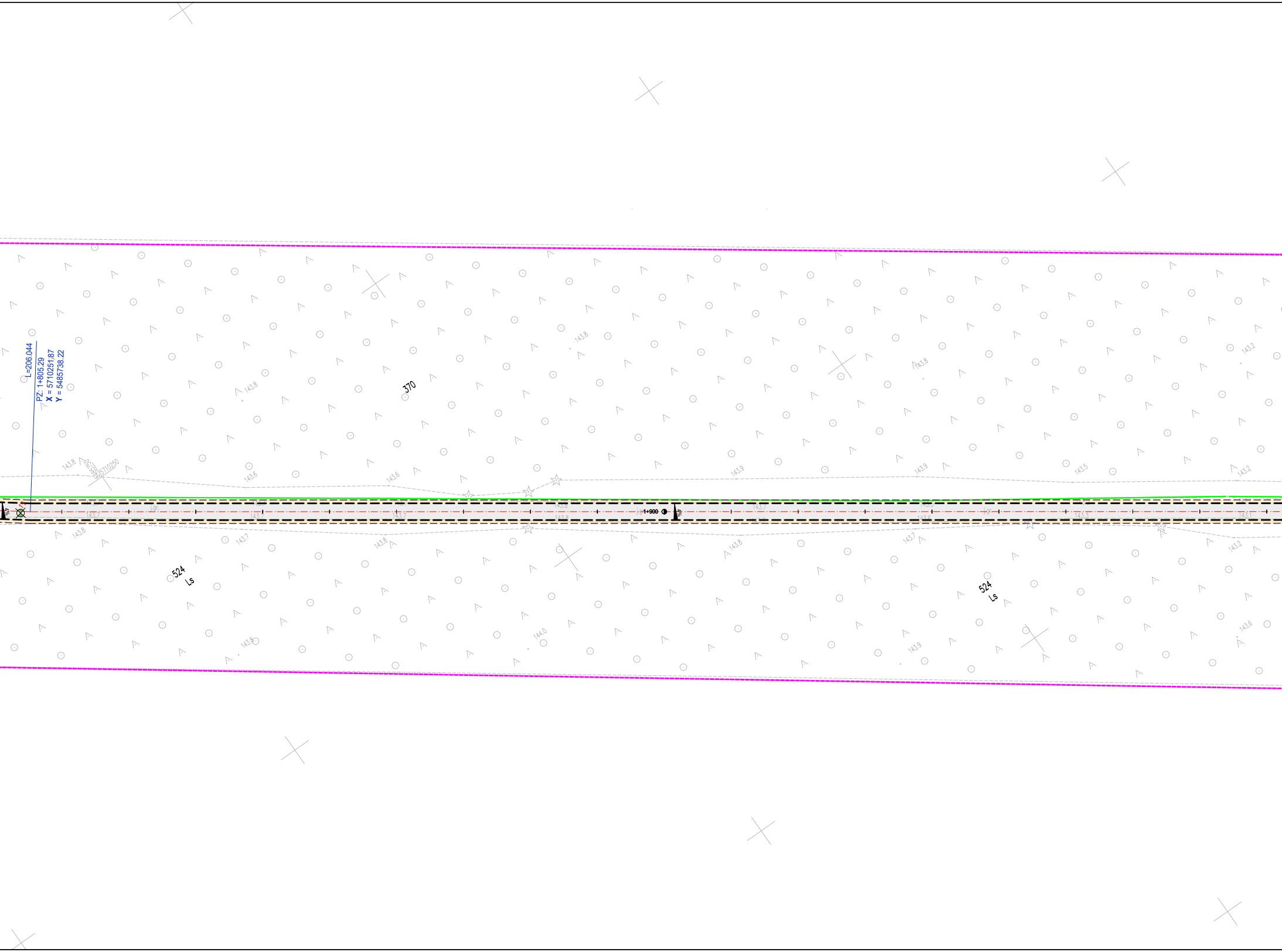
L=206.044
PZ: 1+805.29
X = 5710251.87
Y = 5485738.22
5485750
5710250
370
524
Ls
524
Ls
1+900
143.8
143.6
143.9
143.5
143.2
143.7
144.0

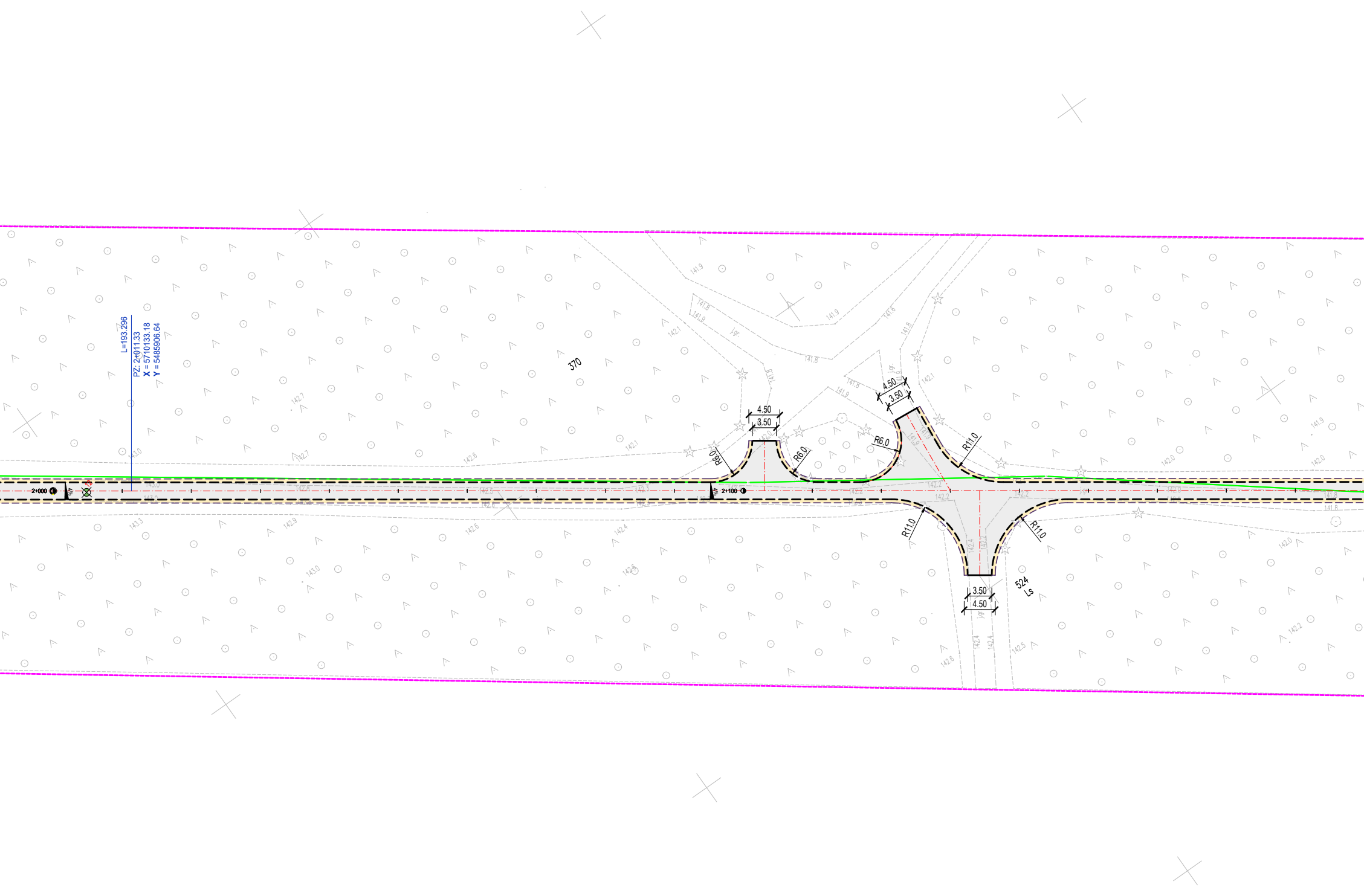
L=193.296
PZ: 2+011.33
X = 5710133.18
Y = 5485906.64
370
2+000
2+100
4.50
3.50
R6.0
R6.0
4.50
3.50
R6.0
R11.0
R11.0
R11.0
3.50
4.50
524
Ls

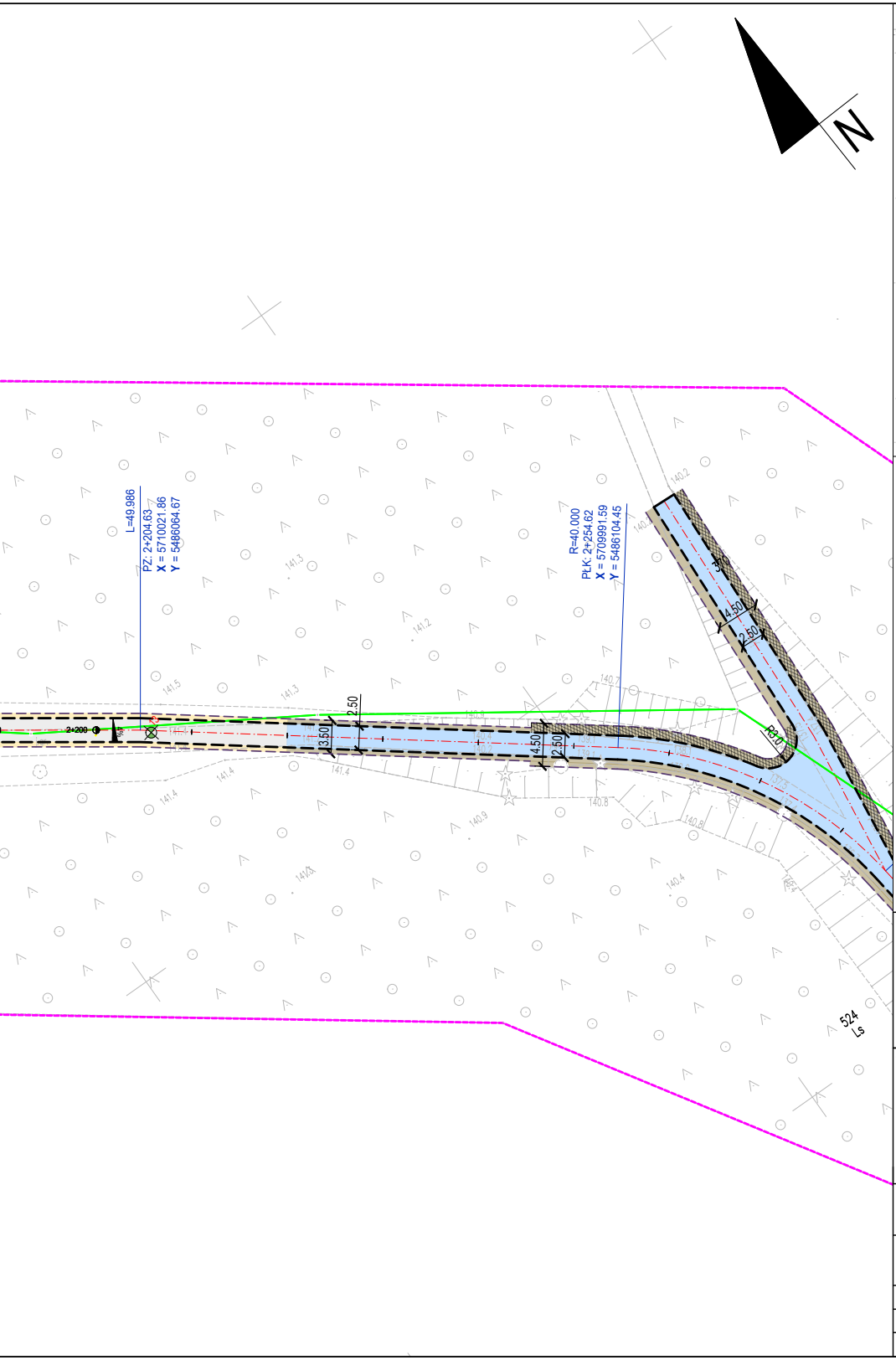
N
L=49.986
PZ: 2+204.63
X = 5710021.86
Y = 5486064.67
R=40.000
PłK: 2+254.62
X = 5709991.59
Y = 5486104.45
2+200
13
3.50
2.50
4.50
2.50
4.50
2.50
R3.0
141.3
141.2
141.5
141.3
141.4
141.4
141.4
141.4
140.9
140.8
140.7
140.4
140.2
524
Ls

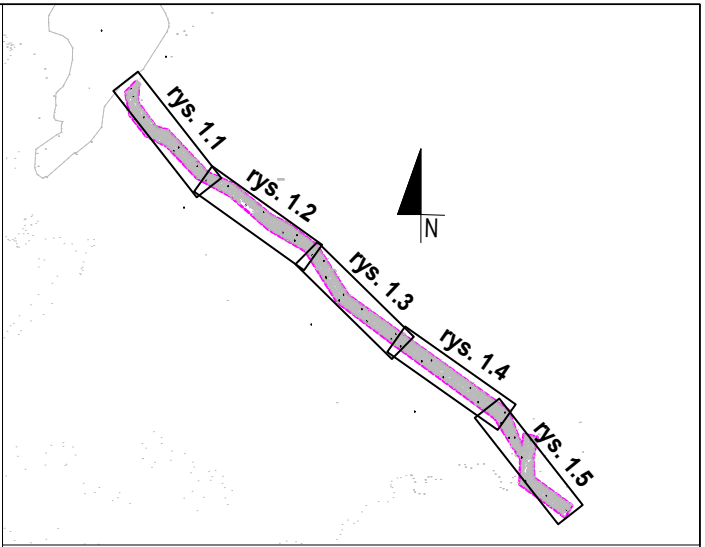
rys. 1.1
rys. 1.2
rys. 1.3
rys. 1.4
rys. 1.5
N

Legenda:

- ▬ ▬ Zakres mapy do celów projektowych
- ▬ Istniejące granice działek
- ▼ Granica rezerwatu przyrody "Nad Młyńską Strugą"
- 196 Numery działek objętych opracowaniem
- 10ZL Przeznaczenie terenu wg MPZP
- ◐ Projektowana oś drogi wraz z kilometracją
- ▬ ▬ Projektowana krawędź jezdni
- ▬ ▬ Projektowana krawędź pobocza
- ▬ · ▬ Projektowane poszerzenie jezdni
- ▭ Nawierzchnia tłuczniowa
- 🟦 Nawierzchnia tłuczniowa podwójnie powierzchniowo utrwalona grysami i emulsją asfaltową
- 🟨 Nawierzchnia pobocza gruntowego
- 🟩 Powierzchnia skarpy umocnionej brukowcem na chudym betonie
- 🟫 Nawierzchnia pobocza z kruszywa łamanego
- ▨ Nawierzchnia przegłębionego pobocza z kruszywa łamanego
- —o— Bariera drewniana
- ═ Dylatacje stalowe
- Elementy małej architektury
- ⌖ Miejsce odwiertu geologicznego

INWESTOR:

Nadleśnictwo Lipinki

Nadleśnictwo Lipinki
ul. Budowlanych 21
68-200 Żary
tel. 68 362 62 58
e-mail: lipinki@zielonagora.lasy.gov.pl
fax: 68 362 62 54

JEDNOSTKA PROJEKTOWA:

DELTA
Biuro Projektów i Nadzorów
Robert Skulski

DELTA Biuro Projektów i Nadzorów
Robert Skulski
ul. Stary Kisielin - Sadowa 4E
66 - 002 Zielona Góra
tel. 695 053 898
e-maii: delta@biuroprojektow.net
NIP: 973-103-51-18

ZADANIE Budowa szlaku pieszo-rowerowego w Leśnictwie Nowe Czaple

RYSUNEK PROJEKT ZAGOSPODAROWANIA TERENU

	Imię i nazwisko	Uprawnienia	data i podpis	skala:
PROJEKTOWAŁ	mgr inż. Robert Skulski	LBS/0015/PWBD/24 specj. drogowa bez ogr.	20.10.2025r.	1:500
SPRAWDZIŁ	mgr inż. Bartosz Nowak	LBS/0079/PBD/16 specj. drogowa bez ogr.	20.10.2025r.	nr rysunku 1.4
PROJEKTOWAŁA:	mgr inż. Jadwiga Drynkorn	3/94/ZG specj. architektoniczna	20.10.2025r.	

MAPA DO CELÓW PROJEKTOWYCH

Łęknica dz. 506, 345, 513, 357, 523, 524, 370, 371

Oznaczenie kancelaryjne zgłoszenia pracy geodezyjnej		GK.6640.823.2025
Województwo		lubuskie
Powiat		żarski
Nazwa miejscowości		Łęknica
Jednostka ewidencyjna	identyfikator	081108_2
	nazwa	Trzebiel
Obręb ewidencyjny	identyfikator	0021
	nazwa	Przewoźniki
Skala mapy		1:500
Nazwa układu współrzędnych	Prostokątnych płaskich	2000/15
	Układ wysokościowy	PL-EVRF2007-NH
Oznaczenie granic obszaru, który był przedmiotem aktualizacji		------------
Informacja o służebnościach gruntowych mających wpływ na zagospodarowanie gruntów, zlokalizowanych w granicach projektowanej inwestycji		nie badano
Data opracowania mapy		28.07.2025

Arkusz 7 z (7)

Mapę niniejszą sporządzono na podstawie istniejącej mapy sytuacyjno-wysokościowej (arkusze mapy podano poniżej) oraz pomiaru uzupełniającego wykonanego dnia 28.07.2025r. przez firmę ABACUS z Zielonej Góry.
Granice działek ewidencyjnych wniesiono na podstawie danych z ewidencji gruntów (mapa ewidencyjna w wersji cyfrowej), dane spełniają pod względem dokładnościowym kryteria obowiązujących standardów technicznych.
Punkty osnowy geodezyjnej zaznaczone na mapie podlegają ochronie.
W przypadku zniszczenia zostaną wznowione na koszt wykonawcy robót ZUD - uzgodniono
Wykonał: 28.07.2025r

inż. JACEK GA[illegible]IŃSKI
GEODETA UPRAWNIONY
Uprawnienia zawodowe nr 18016
65-525 Zielona Góra, ul. Zachodnia 23/10
tel. 664 982 232

Oświadczam, że operat techniczny zawierający rezultaty prac geodezyjnych w wyniku, których powstał niniejszy dokument, uzyskał pozytywny wynik weryfikacji. Jestem świadom odpowiedzialności karnej za złożenie fałszywego oświadczenia.

Organ prowadzący państwowy zasób geodezyjny i kartograficzny	STAROSTA ŻARSKI
Numer protokołu zawierającego wynik pozytywnej weryfikacji	GK.6640.823.2025-1
Data sporządzenia protokołu	08-08-2025
Imię, nazwisko i podpis osoby składającej oświadczenie	inż. JACEK GA[illegible]IŃSKI GEODETA UPRAWNIONY Uprawnienia zawodowe nr 18016 65-525 Zielona Góra, ul. Zachodnia 23/10 tel. 664 982 232

Potwierdzam zgodność mapy do celów projektowych z oryginałem:

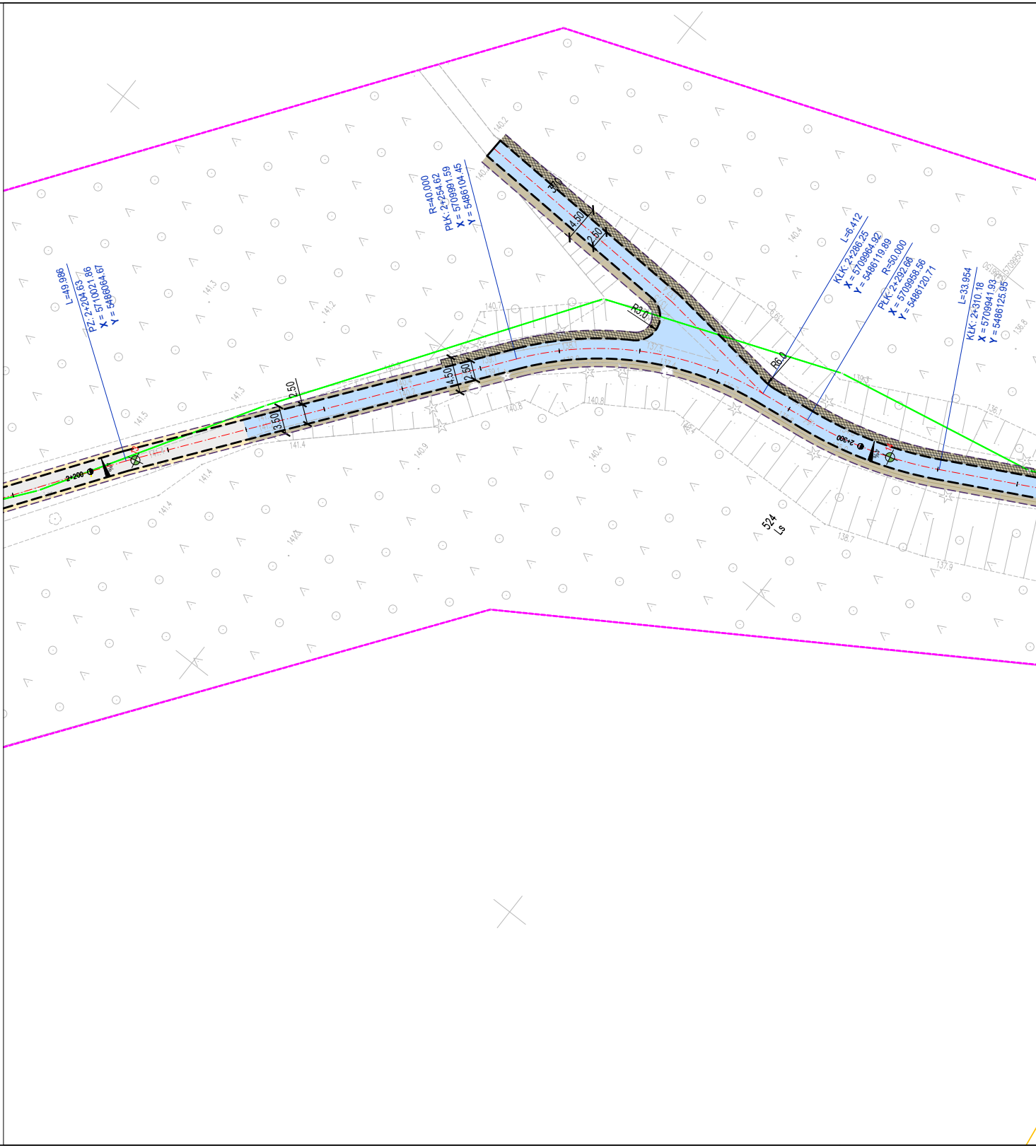
L=49.986
PZ: 2+204.63
X = 5710021.86
Y = 5486064.67
R=40.000
PŁK: 2+254.62
X = 5709991.59
Y = 5486104.45
L=6.412
KŁK: 2+286.25
X = 5709964.92
Y = 5486119.89
R=50.000
PŁK: 2+292.66
X = 5709958.56
Y = 5486120.71
L=33.954
KŁK: 2+310.18
X = 5709941.93
Y = 5486125.95
2+200
2+300
R3.0
R6.0
4.50
2.50
3.50
524
Ls
140.2
141.3
141.2
140.7
140.8
141.4
140.9
140.4
136.1
136.8
137.9
138.7
5709950
5486150

w/s = 297.0 / 1500.0

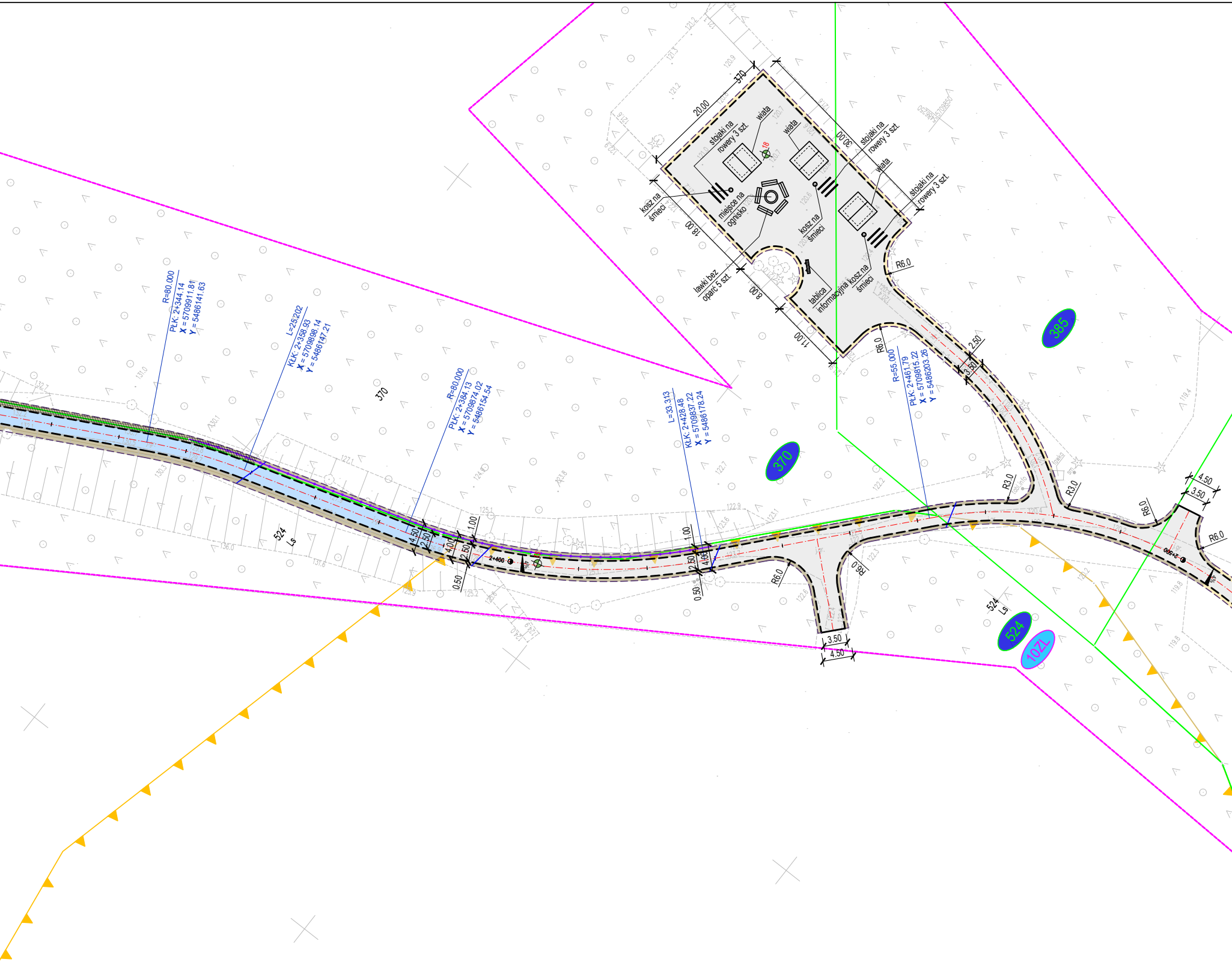
20.00
370
30.00
18.00
8.00
11.00
stojaki na rowery 3 szt.
wiata
18
wiata
stojaki na rowery 3 szt.
wiata
stojaki na rowery 3 szt.
kosz na śmieci
miejsce na ognisko
kosz na śmieci
ławki bez oparć 5 szt.
tablica informacyjna
kosz na śmieci
R6.0
R6.0
2.50
3.50
R=80.000
PŁK: 2+344.14
X = 5709911.81
Y = 5486141.63
L=25.202
KŁK: 2+358.93
X = 5709898.14
Y = 5486147.21
370
R=80.000
PŁK: 2+384.13
X = 5709874.02
Y = 5486154.54
L=33.313
KŁK: 2+428.48
X = 5709837.22
Y = 5486178.24
R=55.000
PŁK: 2+461.79
X = 5709815.22
Y = 5486203.26
370
385
524
Ls
4.50
2.50
4.00
2.50
1.00
0.50
2+400
1.00
2.50
4.00
0.50
R6.0
R6.0
3.50
4.50
R3.0
R3.0
R6.0
4.50
3.50
R6.0
524
Ls
524
10ZL

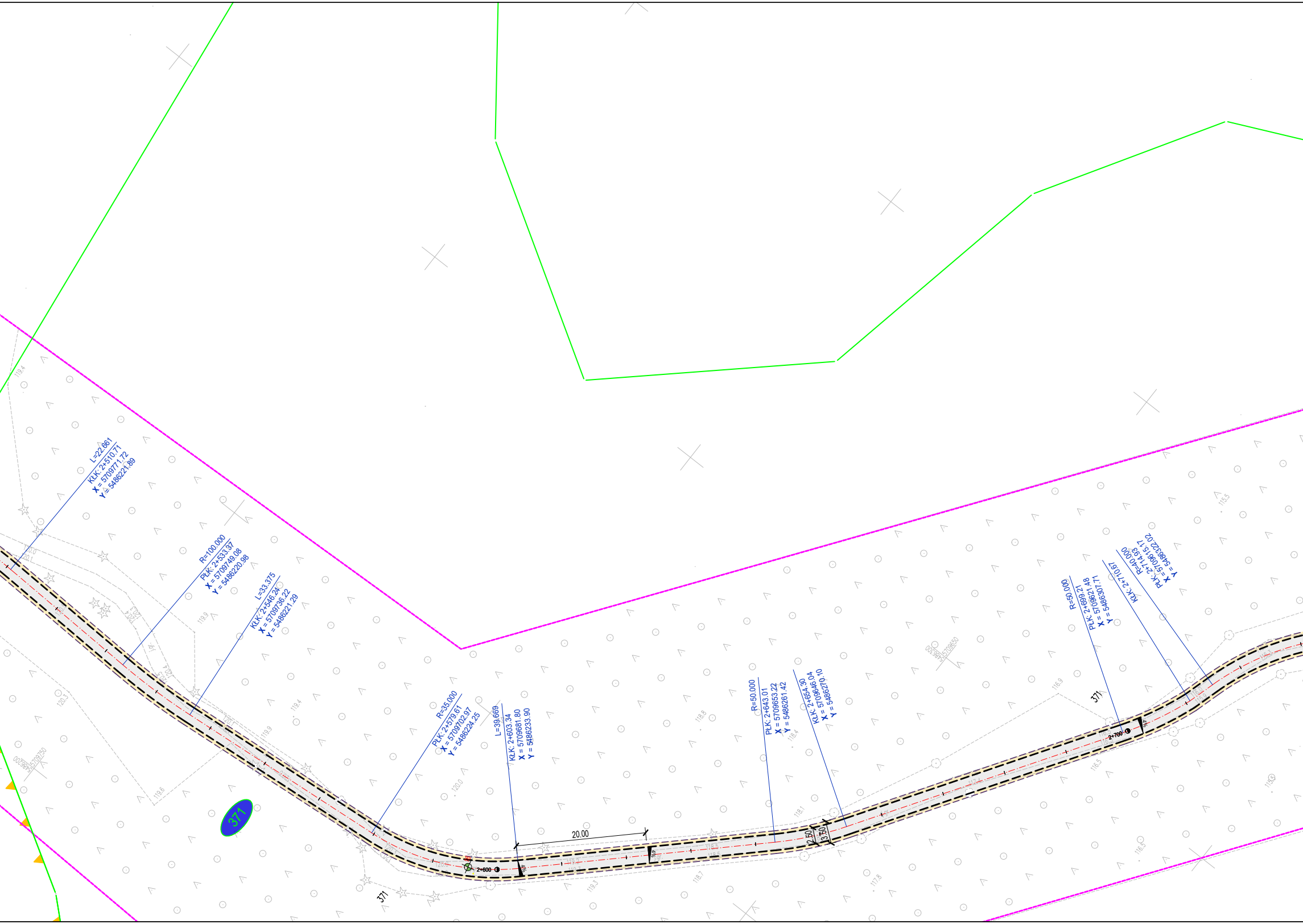
L=22.661
KŁK: 2+510.71
X = 5709771.72
Y = 5486221.89
R=100.000
PŁK: 2+533.37
X = 5709749.08
Y = 5486220.98
L=33.375
KŁK: 2+546.24
X = 5709736.22
Y = 5486221.29
R=35.000
PŁK: 2+579.61
X = 5709702.97
Y = 5486224.25
L=39.669
KŁK: 2+603.34
X = 5709681.80
Y = 5486233.90
20.00
2+600
R=50.000
PŁK: 2+643.01
X = 5709653.22
Y = 5486261.42
KŁK: 2+654.30
X = 5709646.04
Y = 5486270.10
2.50
3.50
R=50.000
PŁK: 2+699.21
X = 5709621.48
Y = 5486307.71
KŁK: 2+710.67
R=40.000
PŁK: 2+714.93
X = 5709615.17
Y = 5486322.02
2+700
371
371
371
119.4
119.9
120.3
120.4
119.4
119.9
120.0
119.6
118.6
118.4
118.1
118.7
119.3
117.8
116.9
116.5
116.3
115.5
115.9

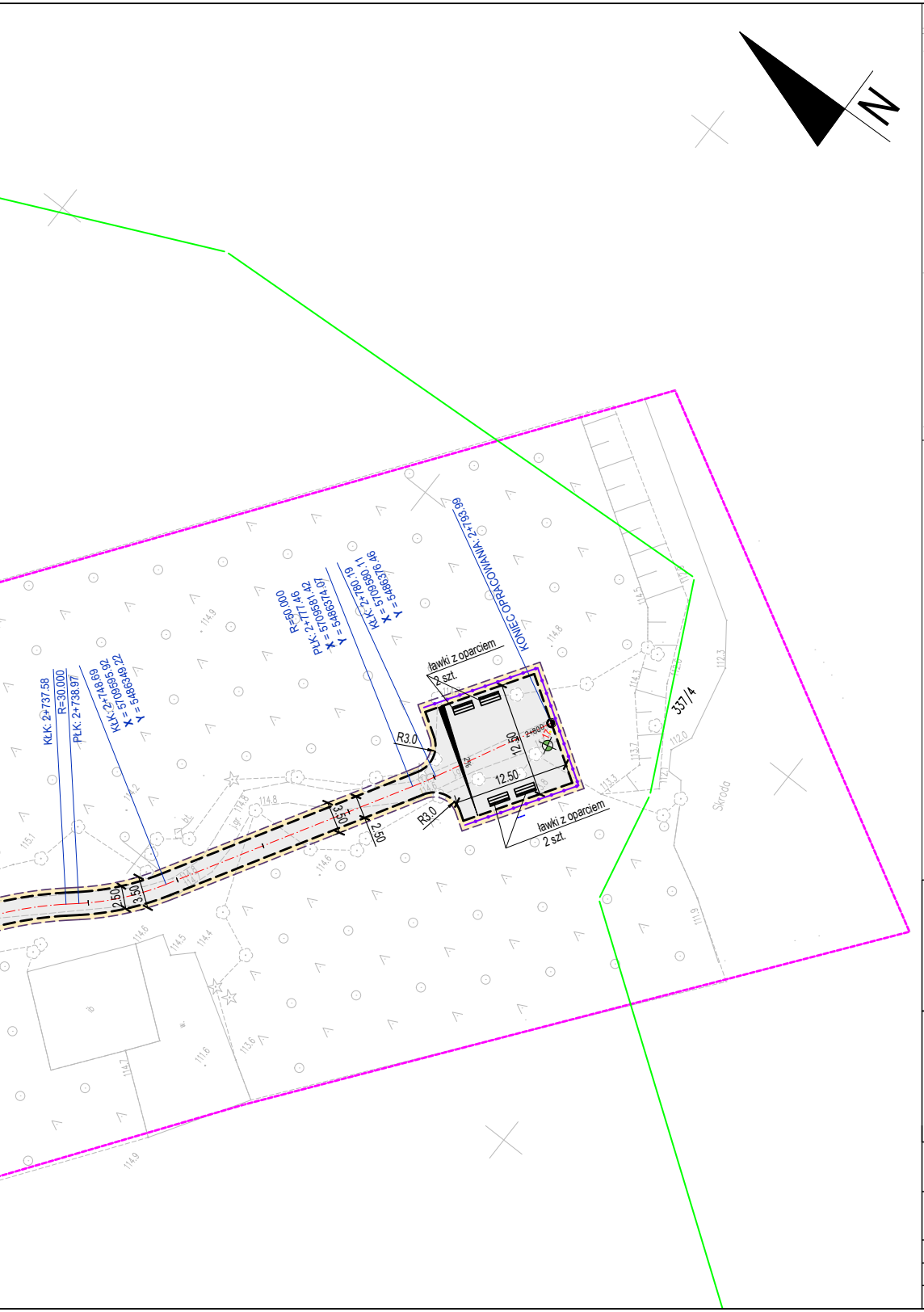
N
KłK: 2+737.58
R=30.000
PłK: 2+738.97
KłK: 2+748.69
X = 5709595.92
Y = 5486349.22
R=50.000
PłK: 2+777.46
X = 5709581.42
Y = 5486374.07
KłK: 2+780.19
X = 5709580.11
Y = 5486376.46
KONIEC OPRACOWANIA: 2+793.99
ławki z oparciem
2 szt.
ławki z oparciem
2 szt.
R3.0
R3.0
12.50
12.50
3.50
2.50
3.50
2.50
2%
2+800
337/4
Skroda

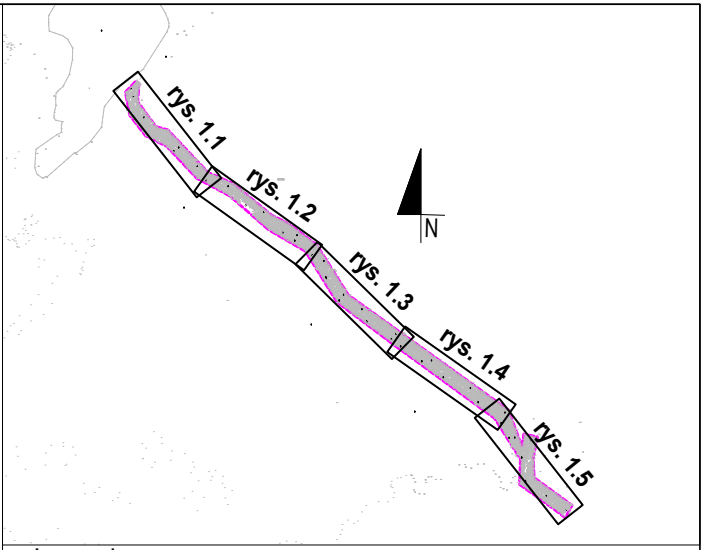
rys. 1.1
rys. 1.2
rys. 1.3
rys. 1.4
rys. 1.5
N

Legenda:

▬ ▬	Zakres mapy do celów projektowych
▬	Istniejące granice działek
▼ ▼	Granica rezerwatu przyrody "Nad Młyńską Strugą"
196	Numery działek objętych opracowaniem
10ZL	Przeznaczenie terenu wg MPZP
◐	Projektowana oś drogi wraz z kilometracją
▬ ▬ ▬	Projektowana krawędź jezdni
- - -	Projektowana krawędź pobocza
- · -	Projektowane poszerzenie jezdni
▭	Nawierzchnia tłuczniowa
▭	Nawierzchnia tłuczniowa podwójnie powierzchniowo utrwalona grysami i emulsją asfaltową
▭	Nawierzchnia pobocza gruntowego
▭	Powierzchnia skarpy umocnionej brukowcem na chudym betonie
▭	Nawierzchnia pobocza z kruszywa łamanego
▨	Nawierzchnia przegłębionego pobocza z kruszywa łamanego
—o—	Bariera drewniana
═	Dylatacje stalowe
▱	Elementy małej architektury
⊗	Miejsce odwiertu geologicznego

INWESTOR:

Nadleśnictwo Lipinki

Nadleśnictwo Lipinki
ul. Budowlanych 21
68-200 Żary
tel. 68 362 62 58
e-mail: lipinki@zielonagora.lasy.gov.pl
fax: 68 362 62 54

JEDNOSTKA PROJEKTOWA:

DELTA
Biuro Projektów i Nadzorów
Robert Skulski

DELTA Biuro Projektów i Nadzorów
Robert Skulski
ul. Stary Kisielin - Sadowa 4E
66 - 002 Zielona Góra
tel. 695 053 898
e-mail: delta@biuroprojektow.net
NIP: 973-103-51-18

ZADANIE Budowa szlaku pieszo-rowerowego w Leśnictwie Nowe Czaple

RYSUNEK PROJEKT ZAGOSPODAROWANIA TERENU

	Imię i nazwisko	Uprawnienia	data i podpis	skala:
PROJEKTOWAŁ	mgr inż. Robert Skulski	LBS/0015/PWBD/24 specj. drogowa bez ogr.	20.10.2025r.	1:500
SPRAWDZIŁ	mgr inż. Bartosz Nowak	LBS/0079/PBD/16 specj. drogowa bez ogr.	20.10.2025r.	nr rysunku 1.5
PROJEKTOWAŁA:	mgr inż. Jadwiga Drynkorn	3/94/ZG specj. architektoniczna	20.10.2025r.	

• OŚWIADCZENIA PROJEKTANTÓW I SPRAWDZAJĄCYCH

Zgodnie z art. 34 ust. 3d pkt 3 ustawy z dnia 7 lipca 1994r. Prawo Budowlane (tekst jednolity: Dz. U. 2025 poz. 418 ze zm.) oświadczamy, że powyższy **projekt zagospodarowania terenu** dla inwestycji polegającej na: **Budowie szlaku pieszo-rowerowego w leśnictwie Nowe Czaple**

zlokalizowanej na działkach:
Powiat Żarski
081108_2 jedn. ew. Trzebiel
Obręb nr 0021 Przewoźniki
dz. nr 345, 357, 370, 385, 371

081101_1 jedn. ew. Łęknica miasto
Obręb nr 0001
dz. nr 506, 513, 523, 524

został sporządzony zgodnie z obowiązującymi przepisami oraz zasadami wiedzy technicznej i zostaje wydany w stanie kompletnym w celu jaki ma służyć.

Projektant branży drogowej:
mgr inż. Robert Skulski
nr upr. LBS/0015/PWBD/24

20.10.2025 r..

Sprawdzający branży drogowej:
mgr inż. Bartosz Nowak
nr upr. LBS/0079/PBD/16

20.10.2025 r..

Projektant branży architektonicznej:
mgr inż. arch. Jadwiga Drynkorn
nr upr. 3/94/ZG

20.10.2025 r..

• UPRAWNEINIA ORAZ ZAŚWIADCZENIA O PRZYNALEŻNOSĆI DO IZBY PROJEKTANTÓW NIEWPISANYCH DO E-CRUB

URZĄD WOJEWÓDZKI
w Zielonej Górze

Zielona Góra 1994-02-04

DECYZJA
Nr 3 /94/ZG

O STWIERDZENIU PRZYGOTOWANIA ZAWODOWEGO

do pełnienia samodzielnych funkcji technicznych w budownictwie

Na podstawie § 2.1 § 4.1 i 2 § 7 oraz § 13 ust.1 pkt.1 rozporządzenia Ministra Gospodarki Terenowej i Ochrony Środowiska z dnia 20 lutego 1975r w sprawie samodzielnych funkcji technicznych w budownictwie /Dz.U.Nr 8, poz.46 z późniejszą zmianą Dz.U.Nr 69 poz.299 z 1991r./

P a n i Jadwiga D R Y N K O R N
magister inżynier architekt

urodzona dnia [redacted]

posiada przygotowanie zawodowe do wykonywania samodzielnej funkcji
p r o j e k t a n t a

w specjalności : architektonicznej

oraz jest upoważniony do :

1. sporządzania projektów w zakresie rozwiązań architektonicznych wszelkich obiektów budowlanych.

2. sporządzania projektów w zakresie rozwiązań konstrukcyjno-budowlanych w zakresie obiektów budowlanych o powszechnie znanych rozwiązaniach konstrukcyjnych i schematach technicznych z wyłączeniem konstrukcji fundamentów głębokich i trudniejszych konstrukcji statycznie niewyznaczalnych.

3. do kierowania ,nadzorowania i kontrolowania budowy oraz oceniania i badania stanu technicznego obiektów budowlanych w budownictwie jednorodzinnym, zagrodowym i innych byudynków o kubaturze do 1000m sześć

Od niniejszej decyzji służy pawo odwołania do Ministra Gospodarki Przestrzennej i Budownictwa w ciągu 14 dni od daty jej otrzymania za pośrednictwem Wojewody Zielonogórskiego.

URZĄD WOJEWÓDZKI W ZIELONEJ GÓRZE

Z up. WOJEWODY

Jerzy Stefan Wesołowski
Dyrektor [illegible] Architektury, Urbanistyki, Architektury [illegible] Budowlanego
Architekt [illegible]

IZBA ARCHITEKTÓW
RZECZYPOSPOLITEJ POLSKIEJ

Lubuska Okręgowa Rada Izby Architektów RP

ZAŚWIADCZENIE - ORYGINAŁ

(wypis z listy architektów)

Lubuska Okręgowa Rada Izby Architektów RP zaświadcza, że:

mgr inż. arch. JADWIGA DRYNKORN

posiadająca kwalifikacje zawodowe do pełnienia samodzielnych funkcji technicznych w budownictwie w specjalności architektonicznej i w zakresie posiadanych uprawnień nr **3/94/ZG**,
jest wpisana na listę członków Lubuskiej Okręgowej Izby Architektów RP
pod numerem: **LU-0003.**

Członek czynny od: 28-02-2002 r.

Data i miejsce wygenerowania zaświadczenia: 07-04-2025 r. Gorzów Wlkp.

Zaświadczenie jest ważne do dnia: **30-06-2026 r.**

Podpisano elektronicznie w systemie informatycznym Izby Architektów RP przez:
Leszek Horodyski, Przewodniczący Okręgowej Rady Izby Architektów RP.

Nr weryfikacyjny zaświadczenia:

LU-0003-9B79-9841-DDF1-8F48

Dane zawarte w niniejszym zaświadczeniu można sprawdzić podając nr weryfikacyjny zaświadczenia w publicznym serwisie internetowym Izby Architektów: www.izbaarchitektow.pl lub kontaktując się bezpośrednio z właściwą Okręgowa Izbą Architektów RP.

PROJEKT ARCHITEKTONICZNO - BUDOWLANY

NAZWA INWESTYCJI	**Budowa szlaku pieszo-rowerowego w Leśnictwie Nowe Czaple**
KATEGORIA OBIEKTU	**XXV**
LOKALIZACJA	**Powiat Żarski** **081108_2 jedn. ew. Trzebiel** **Obręb nr 0021 Przewoźniki** **dz. nr 345, 357, 370, 385, 371** **081101_1 jedn. ew. Łęknica miasto** **Obręb nr 0001** **dz. nr 506, 513, 523, 524**
INWESTOR	**Państwowe Gospodarstwo Leśne Lasy Państwowe** **Nadleśnictwo Lipinki** **ul. Budowlanych 21** **68-200 Żary**

DELTA
BIURO PROJEKTÓW I NADZORÓW
ROBERT SKULSKI

DELTA Biuro Projektów i Nadzorów
Robert Skulski
ul. Stary Kisielin – Sadowa 4E
66-002 Zielona Góra
tel. 695 053 898
e-mail: delta@biuroprojektow.net
NIP 973-103-51-18

	Imię i Nazwisko	Uprawnienia	Data I podpis	Egzemplarz
Projektant:	mgr inż. Robert Skulski	LBS/0015/PWBD/24 specj. drogowa wpis do E-CRUB	20.10.2025	
Sprawdzający	mgr inż. Bartosz Nowak	LBS/0079/PBD/16 specj. drogowa wpis do E-CRUB	20.10.2025	
Projektant	mgr inż. arch. Jadwiga Drynkorn	3/94/ZG specj. architektoniczna	20.10.2025	

SPIS TREŚCI

PROJEKT ARCHITEKTONICZNO - BUDOWLANY 1

- CZĘŚĆ OPISOWA 3

1. Rodzaj i kategoria obiektu budowlanego 4
2. Zamierzony sposób użytkowania 4
3. Charakterystyczne parametry drogi 4
4. Opinia geotechniczna 6
5. Parametry techniczne obiektu budowlanego charakteryzujące wpływ obiektu budowlanego na środowisko i jego wykorzystywanie oraz na zdrowie ludzi i obiekty sąsiednie 9
6. Urządzenia obce 9
7. Uwagi końcowe 9

- CZĘŚĆ RYSUNKOWA 10

1. Rys. 1.1 – Przekroje normalne – skala 1:50 11
2. Rys. 1.2 – Przekroje przepustów – skala 1:50 12
3. Rys. 2.1 – Profil podłużny – skala 1:100/1000 13
4. Rys. 2.2 – Profil podłużny – skala 1:100/1000 14
5. Rys. 2.3 – Profil podłużny – skala 1:100/1000 15

- OŚWIADCZENIA PROJEKTANTÓW I SPRAWDZAJĄCYCH 17
- UPRAWNIENIA ORAZ ZAŚWIADCZENIA O PRZYNALEŻNOSCI DO IZBY PROJEKTANTÓW NIEWPISANYCH DO E-CRUB 19

• CZĘŚĆ OPISOWA

OPIS TECHNICZNY

DO PROJEKTU ARCHITEKTONICZNO-BUDOWLANEGO W RAMACH ZADANIA „Budowa szlaku pieszo-rowerowego w leśnictwie Nowe Czaple”

1. Rodzaj i kategoria obiektu budowlanego

- Rodzaj obiektu budowlanego – budowla, obiekt liniowy,
- Kategoria obiektu budowlanego – XXV

2. Zamierzony sposób użytkowania

Ścieżka pieszo-rowerowa będzie spełniała funkcje edukacyjno-turystyczne

3. Charakterystyczne parametry inwestycji

Na obszarze objętym niniejszym projektem budowlanym projektuje się szlak pieszo-rowerowy o długości 2793,99m o nawierzchni z kruszywa naturalnego łamanego. Szerokość jezdni projektowanej ścieżki to 2,5m. Zaprojektowano standardowe pobocza o szerokości 0,5m. Jedynie lokalnie zaplanowano szerokość poboczy wynoszącą 1,0m. Zjazdy na pobliskie drogi wewnętrzne posiadają natomiast szerokość 3,5m i wyokrąglone ostały łukami w zależności od charakteru zjazdu – R=6m lub R=11m.
Ponadto w obrębie większych spadków podłużnych, w celu uniknięcia rozmywania nawierzchni przez wody opadowe projektuje się nawierzchnię z kruszywa łamanego wraz z jej podwójnym powierzchniowym utrwaleniem grysami i emulsją asfaltową. W obrębie dużych spadków podłużnych przewidziano również dylatacje stalowe.
Ponadto wzdłuż inwestycji planuje się wykonanie elementów małej architektury – ławek, ławostołów, koszy na śmieci, tablic informacyjnych, stojaków na rowery, a w obrębie placu w km 2+480 zaprojektowano dodatkowo 3 drewniane wiaty rekreacyjne ze zintegrowanymi ławostołami, a także miejsce na ognisko.
W obrębie wyższych skarp projektuje się również zabezpieczające bariery drewniane.

3.1 Parametry techniczne ścieżki:

- Szerokość korony drogi 5,0 m + poszerzenia
- Szerokość jezdni- 3,50 m + poszerzenia (w obrębie zjazdów na drogi publiczne 5,50m)
- Obustronne pobocza o szerokości 0,75 m
- Pochylenie poprzeczne drogi jednostronne 4%
- Pochylenie poprzeczne poboczy 6%

Dodatkowo w planie projektowana trasa posiada następujące elementy:

- Zjazdy o szerokości 3,50 m wraz z poboczami o szerokości 0,75m wyokrąglone łukami o promieniu 6,00 m lub 11,00m

- Plac składowy na końcu ciągu zasadniczego o wymiarach 20m x 20m.

3.1.1 Konstrukcje

3.1.1.1 Konstrukcja o nawierzchni z kruszywa łamanego wraz z podwójnym powierzchniowym utrwaleniem

km 0+630,00 – 0+970,00

- 9cm, nawierzchnia z kruszywa naturalnego łamanego frakcji 0-31,5mm, podwójnie powierzchniowo utrwalona

- 13cm, podbudowa z kruszywa łamanego frakcji 0-63mm zagęszczona mechanicznie

- 15cm, Warstwa gruntu stabilizowanego cementem (GRC) z dowozu o Rm=2,5 MPa

3.1.1.2 Konstrukcja o nawierzchni z kruszywa łamanego

a) Z warstwa odcinającą z piasku

km 0+023,00– 0+630,00

- 9cm, nawierzchnia z kruszywa naturalnego łamanego frakcji 0-31,5mm wraz z zamiałowaniem miałem kamiennym frakcji 0-5mm

- 13cm, podbudowa z kruszywa łamanego frakcji 0-63mm zagęszczona mechanicznie

- 15cm, Warstwa gruntu stabilizowanego cementem (GRC) z dowozu o Rm=2,5 MPa

b) Z warstwą gruntu stabilizowanego cementem (z uwagi na wątpliwe warunki geologiczne)

km 0+023,00– 0+630,00 [z gruntem stabilizowanym cementem zamiast warstwy odcinającej z piasku z uwagi na wątpliwe warunki geologiczne]

- 9cm, nawierzchnia z kruszywa naturalnego łamanego frakcji 0-31,5mm wraz z zamiałowaniem miałem kamiennym frakcji 0-5mm

- 13cm, podbudowa z kruszywa łamanego frakcji 0-63mm zagęszczona mechanicznie

- 15cm, Warstwa odcinająca z piasku, zagęszczona do Is>=1,00

3.1.1.3 Konstrukcja poboczy standardowych

W obrębie dużych spadków podłużnych przewiduje się wykonanie poboczy o gr. 9cm z kruszywa łamanego o frakcji 0/31,5mm wraz z zamiałowaniem miałem kamiennym frakcji 0-5mm. Na pozostałych odcinkach przewiduje się wykonanie poboczy gruntowych o gr. 9cm wraz z zagęszczeniem i obsianiem mieszanką traw niskich. Odpowiednią konstrukcję poboczy należy dobierać zgodnie z rysunkami PZT.

3.1.1.4 Konstrukcja poboczy przegłębionych

- 9cm, nawierzchnia z kruszywa łamanego frakcji 16-31,5mm (bez miałowania)
- 50cm, warstwa kruszywa łamanego frakcji 16-63mm owiniętego geowłókniną na zakładkę.
- Długość zakładu min. 100cm. Geowłóknina przymocowana szpilkami.
- Piasek/żwir nasypowy lub rodzimy

Pobocza poszerzone i przegłębione zastosowano w miejscach, w których ścieżka przebiegać będzie w bezpośrednim sąsiedztwie skarp wykopu. Takie pobocza umożliwią sprawniejszą infiltracje wód opadowych i roztopowych (tak, aby nie stagnowały u podnóża skarp). Dokładną lokalizację przegłębionych poboczy oznaczono na rysunkach PZT.

UWAGA nr 1: Z uwagi na bardzo zróżnicowany geologicznie teren, warunki gruntowo wodne w poszczególnych miejscach mogą być inne niż te, które wynikają z dokumentacji geotechnicznej podłoża. W związku z powyższym lokalnie może wystąpić (po zdjęciu warstwy gleby/nasypu niekontrolowanego) konieczność zastosowania geotkaniny o wytrzymałości min. 40kN/m w obu kierunkach na podsypce z piasku.

UWAGA nr 2: na etapie wykonawstwa dopuszcza się po stwierdzeniu dobrych warunków gruntowo - wodnych, za zgodą projektanta i inspektora nadzoru inwestorskiego rezygnację z warstwy gruntu stabilizowanego cementem na rzecz warstwy odcinającej z piasku o grubości 15cm zagęszczonej do Is>=1,00

3.1.2 Wysokościowe ukształtowanie drogi

Przebieg niwelety drogi zaprojektowano tak, aby optymalnie dostosować się do istniejącego terenu, przy jednoczesnym zapewnieniu odpowiedniej trwałości korpusu ścieżki poprzez jego lekkie wyniesienie ponad stan istniejący. Lokalnie przewiduje się również „wygładzenie" niwelety trasy, aby zapewnić płynność przejazdu rowerzystom oraz uniknąć bardzo dużych spadków podłużnych, które mają niekorzystny wpływ na konstrukcję ścieżki.

3.1.3 Projektowane odwodnienie

Woda opadowa z projektowanej drogi odprowadzona będzie powierzchniowo w przyległe tereny. Całość wody opadowej i roztopowej zagospodarowana zostanie na obszarze własnym inwestora.

3.2 Obiekty małej architektury

Projektuje się następujące elementy małej architektury:

- ławki z oparciem – 7 szt. - rozlokowane wzdłuż ścieżki
- ławki bez oparć - w obrębie miejsca na ognisko na placu z wiatami w km ok. 2+480 – 5 szt.

- ławostoły – 2 szt (nie wliczając ławostołów zintegrowanych z wiatą) - rozlokowane wzdłuż ścieżki
- kosze na śmieci – 3 szt. - na placu z wiatami w km ok. 2+480
- stojaki na rowery – 9 szt. - na placu z wiatami w km ok. 2+480
- tablica informacyjno-edukacyjna – 1 szt. - na placu z wiatami w km ok. 2+480

W/w elementy małej architektury wykonać z impregnowanego drewna dębowego, jesionowego lub akacjowego. Lokalizację poszczególnych elementów przedstawiono na rysunkach PZT.

3.3 Wiaty

Projektuje się 3 wiaty rekreacyjne z impregnowanych bali drewnianych (drewno klasy min. C-27) o wymiarze podstawy 3m x 3m, ze zintegrowanymi ławostołami oraz dachem dwuspadowym o kącie nachylenia 45 stopni pokrytym gontem bitumicznym. Wysokość wiat: 3,05m.

Wiaty należy posadowić na ułożonych na gruncie bloczkach betonowych aby umożliwić wentylację pod wiatą. Wiaty projektowane są jako nietrwale związane z gruntem.



Rys. 1 – Poglądowe zdjęcie planowanej do wykonania wiaty

3.4 Bariery drewniane

W miejscach wysokich skarp projektuje się bariery drewniane z poręczami. Należy je wykonać z impregnowanego drewna, a poręcz zlokalizować na wys. 1,2m.

4. Opinia geotechniczna

Badania geotechniczne objęły wykonanie:

- 18 wierceń okrętnych wiertnicą typu H16G o średnicy 90mm do głębokości 2,0 m p.p.t.;
- standardowych badań makroskopowych;
- obserwacji wody gruntowej.

Szczegółowa budowa geologiczna badanego terenu została rozpoznana do głębokości 2,0 m p.p.t. Stwierdzono występowanie osadów wieku czwartorzędowego – holoceńskie gleby i nasypy, plejstoceńskie piaski i pospółki oraz wieku mioceńskiego – mułki.

4.1 Charakterystyka warunków geotechnicznych

W punktach 8, 9, 10, 11, 12, 13, 17 i 18 od powierzchni terenu do głębokości 0,15-0,40 m p.p.t. stwierdzono występowanie holoceńskich gleb. W pozostałych punktach od powierzchni terenu stwierdzono występowanie holoceńskich nasypów antropogenicznych utworzonych głownie z piasku i humusu, lokalnie z dodatkiem cegieł lub otoczaków. W punktach 2, 3 i 4 nie stwierdzono spągu nasypów (na XIX-wiecznych mapach teren w okolicy punktów 1-5 jest oznaczony jako bagienny, zatem mogą to być nasypy „utwardzające" dawną drogę).

W pozostałych punktach pod glebami i nasypami wystąpiły plejstoceńskie osady wodnolodowcowe wykształcone jako piaski pylaste, piaski drobne lokalnie z domieszką żwiru, piaski średnie, piaski grube lokalnie z domieszką żwiru oraz pospółki. Grunty te znajdują się w stanie średniozagęszczonym. W punktach 1, 6, 8, 10, 11, 12, 13, 14, 15, 16, 17 i 18 nie stwierdzono spągu piasków.

Lokalnie (punkty 5, 7 oraz 9) pod piaskami stwierdzano jeziorno-bagienne osady mioceńskie (mułki). W punktach 5, 7 i 9 od głębokości 0,50-1,20 m p.p.t. stwierdzono piaski gliniaste, gliny piaszczyste oraz pyły przewarstwione węglem brunatnym lub piaskami drobnymi. Grunty te znajdują się w stanie twardoplastycznym oraz plastycznym. W punktach 5, 7 i 9 nie stwierdzono spągu glin.

4.2 Opis warunków hydrogeologicznych

W podłożu badanego terenu stwierdzono jedynie lokalnie występowanie wody podziemnej (punkt 6).
bardzo głębokie koleiny świadczące o stagnacji wody opadowej na powierzchni terenu.

Zwierciadło swobodne stwierdzono na głębokości 1,55 m p.p.t. w warstwie piasków. Badania wykona-no w czasie średnich stanów wody gruntowej.

W okresach wysokich stanów wód podziemnych (intensywne opady deszczu, wiosenne roztopy) zwierciadło wody może występować ok. 0,5-0,8 m płycej, a w stropie mułków mogą pojawiać się sączenia lub nawet woda gruntowa zawieszona.

4.3 Przyjęcie kategorii geotechnicznej

Z uwagi na typowy obiekt budowlany (ścieżka) oraz stosunkowo proste warunki gruntowo-wodne przyjęto I kategorię geotechniczną.

5. Parametry techniczne obiektu budowlanego charakteryzujące wpływ obiektu budowlanego na środowisko i jego wykorzystywanie oraz na zdrowie ludzi i obiekty sąsiednie

Inwestycja nie emituje szkodliwych zapachów i pyłów oraz substancji, w ilościach powodujących jakiekolwiek zagrożenie i wymagających dodatkowych uzgodnień i opracowań.
Realizacja projektowanego przedsięwzięcia wymaga prac rozbiórkowych jedynie i istniejącej jezdni oraz przepustów. Przewiduje się również powstanie odpadów z prowadzonych prac ziemnych.
Planowana technologia robót jest powszechnie stosowana w budownictwie drogowym, a użyte materiały nie będą stanowić zagrożenia dla ludzi i środowiska. Dodatkowo, technologia przewiduje maksymalny odzysk materiałów z rozbiórki w celu powtórnego wbudowania a także wykorzystania ewentualnego nadmiaru mas ziemnych z wykopów na nasypy.

6. Urządzenia obce

Na obszarze inwestycji zgodnie z mapą do celów projektowych nie zlokalizowano żadnych podziemnych sieci uzbrojenia terenu. Nie wyklucza się jednak istnienia sieci uzbrojenia terenu, które nie zostały zewidencjonowane na mapie. Wykonawca odpowiedzialny jest za uszkodzenie ewentualnych sieci.

7. Uwagi końcowe

- Przed przystąpieniem do robót ziemnych należy cały projekt wynieść w teren i sprawdzić zgodność rozwiązań projektowych z istniejącym terenem. Należy sprawdzić miejsca powstawania skarp. Geometrię trasy wytyczyć na podstawie planów sytuacyjnych. Wszelkie zauważone rozbieżności między projektem a stanem istniejącym, pomiędzy rysunkami lub pomiędzy rysunkami a częścią opisową należy skonsultować z projektantem przed przystąpieniem do robót. W przypadku stwierdzenia różnic między stanem istniejącym a projektem należy przed rozpoczęciem robót skontaktować się z projektantem.
- W przypadku jakichkolwiek wątpliwości co do sposobu wykonania prac / możliwości wykonania prac / zabezpieczenia terenu budowy oraz samej budowy i obiektów należy te wątpliwości skonsultować z projektantem przed przystąpieniem do robót.
- Przed przystąpieniem do robót należy zweryfikować w terenie obecność lub brak obecności sieci podziemnych oraz nadziemnych. Wszelkie rozbieżności pomiędzy stanem w terenie, a stanem przedstawionym w dokumentacji skonsultować z projektantem przez przystąpieniem do robót.
- W czasie prowadzenia robót i transportu należy zabezpieczyć drzewa przed zniszczeniem lub uszkodzeniem.
- Zakazuje się stosowania materiałów nieznanego pochodzenia. Nie stosować kruszywa pomiedziowego, kolejowego oraz odpadowego.
- W razie zmian podłoża dogęścić badania geologiczne i skonsultować się z projektantem!
- Nie dopuścić do zawilgocenia ewentualnych gruntów spoistych. Prace wykonywać w porze suchej (najlepiej letniej)

• CZĘŚĆ RYSUNKOWA

Konstrukcja z kruszywa łamanego z warstwą odcinającą z piasku

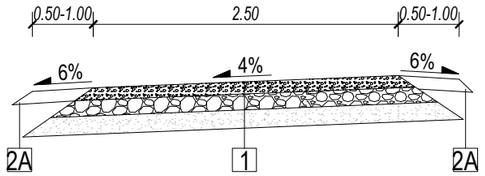

Konstrukcja z kruszywa łamanego z warstwą stabilizacji GRC

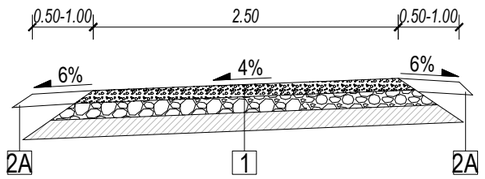

Konstrukcja jezdni z podwójnym powierzchniowym utrwaleniem

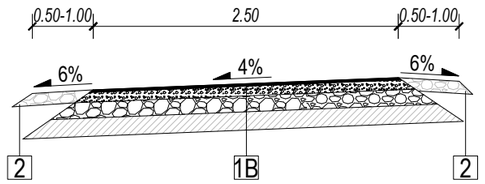

Konstrukcja jezdni z podwójnym powierzchniowym utrwaleniem
i przegłębionym poboczem

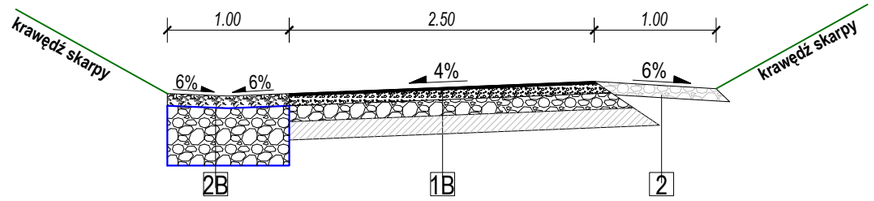

UWAGA NR 1: Kierunki spadków poprzecznych, ewentualne poszerzenia oraz szerokości poboczy należy przyjmować zgodnie z rysunkami PZT. Nniniejsze rysunki mają za zadanie jedynie pokazanie konstrukcji ścieżki;

UWAGA NR 2: Na etapie wykonawstwa dopuszcza się po stwierdzeniu dobrych warunków gruntowo - wodnych, za zgodą projektanta i inspektora nadzoru inwestorskiego rezygnację z warstwy gruntu stabilizowanego cementem pod jezdnią na rzecz warstwy odcinającej z piasku o grubości 15cm zagęszczonej do Is>=1,00

UWAGA NR 3: Z uwagi na bardzo zróżnicowany geologicznie teren, warunki gruntowo wodne w poszczególnych miejscach mogą być inne niż te, które wynikają z dokumentacji geotechnicznej podłoża. W związku z powyższym lokalnie może wystąpić (po zdjęciu warstwy gleby/nasypu niekontrolowanego) konieczność zastosowania geotkaniny o wytrzymałości min. 40kN/m w obu kierunkach na podsypce z piasku.

Legenda:

1	9cm, warstwa z kruszywa naturalnego łamanego frakcji 0-31,5mm wraz z zamiałowaniem miałem kamiennym 13cm, podbudowa z kruszywa naturalnego, łamanego frakcji 0-63mm 15cm, warstwa odcinajaca z piasku zagęszczona do Is>=1,00
1A	9cm, warstwa z kruszywa naturalnego łamanego frakcji 0-31,5mm wraz z zamiałowaniem miałem kamiennym 13cm, podbudowa z kruszywa naturalnego, łamanego frakcji 0-63mm 15cm, warstwa gruntu stabilizowanego cementem z dowozu (GRC) o Rm=2,5MPa
1B	9cm, warstwa z kruszywa naturalnego łamanego frakcji 0-31,5mm wraz z podwójnym powierzchniowym utrwaleniem grysami i emulsja asfaltową 13cm, podbudowa z kruszywa naturalnego, łamanego frakcji 0-63mm 15cm, warstwa gruntu stabilizowanego cementem z dowozu (GRC) o Rm=2,5MPa
2	9cm, pobocze z kruszywa naturalnego łamanego frakcji 0/31,5mm wraz z zamiałowaniem miałem kamiennym
2A	9cm, pobocze z kruszywa naturalnego łamanego frakcji 0/31,5mm wraz z zamiałowaniem miałem kamiennym lub pobocze gruntowe obsiane mieszanką traw niskich *[nawierzchnię pobocza przyjmować zgodnie z rysunkami PZT]*
2B	9cm, pobocze z kruszywa naturalnego łamanego frakcji 16/31,5mm 50cm, warstwa z kruszywa naturalnego łamanego frakcji 16/63mm owinięta geowłókniną na zakładkę (długość zakładu min. 1,00m)

Geowłóknina separacyjno-filtracyjna

INWESTOR:

Nadleśnictwo Lipinki

Nadleśnictwo Lipinki
ul. Budowlanych 21
68-200 Żary
tel. 68 362 62 58
e-mail: lipinki@zielonagora.lasy.gov.pl
fax: 68 362 62 54

JEDNOSTKA PROJEKTOWA:

DELTA
Biuro Projektów i Nadzorów
Robert Skulski

DELTA Biuro Projektów i Nadzorów
Robert Skulski
ul. Stary Kisielin - Sadowa 4E
66 - 002 Zielona Góra
tel. 695 053 898
e-maii: delta@biuroprojektow.net
NIP: 973-103-51-18

ZADANIE Budowa szlaku pieszo-rowerowego w Leśnictwie Nowe Czaple

RYSUNEK PRZEKROJE NORMALNE

	Imię i nazwisko	Uprawnienia	data i podpis	skala:
PROJEKTOWAŁ	mgr inż. Robert Skulski	LBS/0015/PWBD/24 specj. drogowa bez ogr.	20.10.2025r.	1:50
SPRAWDZIŁ	mgr inż. Bartosz Nowak	LBS/0079/PBD/16 specj. drogowa bez ogr.	20.10.2025r.	nr rysunku 1.1

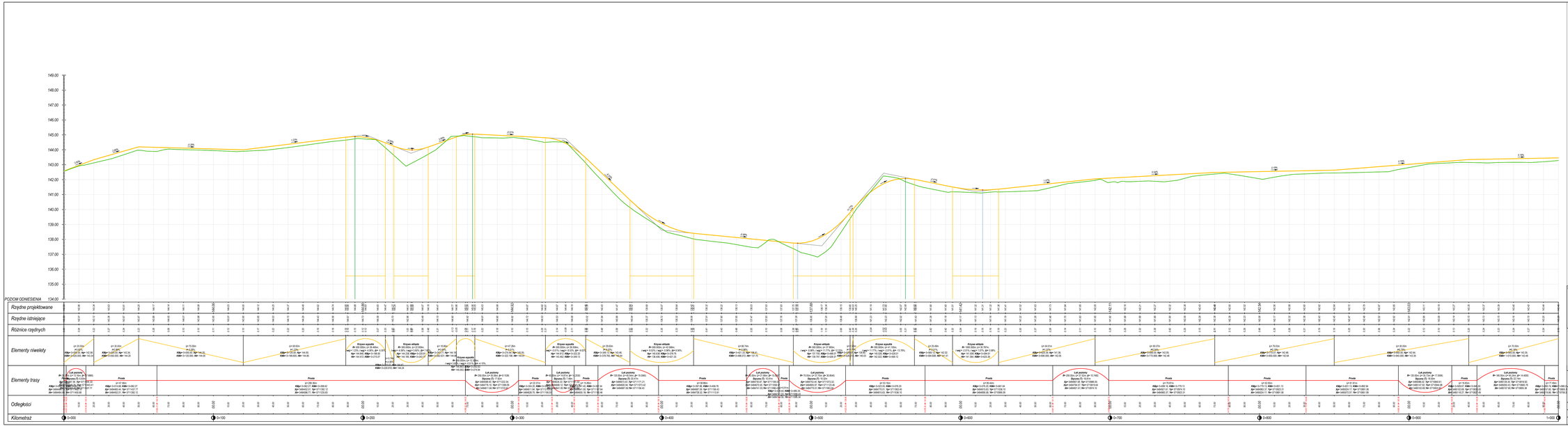

Legenda:

- Projektowana niweleta drogi
- Teren istniejący

INWESTOR

Nadleśnictwo Lipinki

Nadleśnictwo Lipinki
ul. Budowlanych 21
68-200 Żary
tel. 68 362 62 58
e-mail: lipinki@zielonagora.lasy.gov.pl
fax: 68 362 62 54

JEDNOSTKA PROJEKTOWA:

DELTA
Biuro Projektów i Nadzorów
Robert Skulski

DELTA Biuro Projektów i Nadzorów Robert Skulski
ul. Stary Kisielin - Sadowa 4E
66 - 002 Zielona Góra
tel. 695 053 898
e-mail: delta@biuroprojektow.net
NIP: 973-103-51-18

ZADANIE Budowa szlaku pieszo-rowerowego w Leśnictwie Nowe Czaple

RYSUNEK	PROFIL PODŁUŻNY			
	Imię i nazwisko	Uprawnienia	data i podpis	skala:
PROJEKTOWAŁ	mgr inż. Robert Skulski	UBOZ/OPIS/0014 upr. drogowe bez ogr.	20.10.2025r.	1:100/1000
SPRAWDZIŁ	mgr inż. Bartosz Nowak	UBOZ/OPIS/0015 upr. drogowe bez ogr.	20.10.2025r.	nr rysunku 2.1

w/s = 297.0 / 1200.0

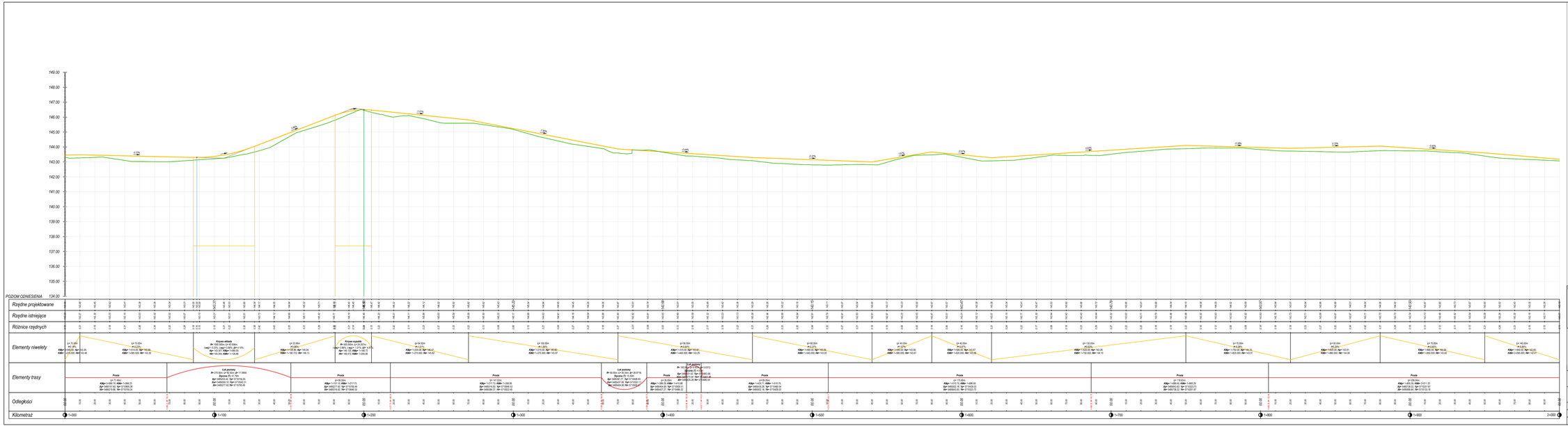

Legenda:

- Projektowana niweleta drogi
- Teren istniejący

INWESTOR

Nadleśnictwo Lipinki

Nadleśnictwo Lipinki
ul. Budowlanych 21
68-200 Żary
tel. 68 362 62 58
e-mail: lipinki@zielonagora.lasy.gov.pl
fax: 68 362 62 54

JEDNOSTKA PROJEKTOWA:

DELTA
Biuro Projektów i Nadzorów
Robert Skulski

DELTA Biuro Projektów i Nadzorów Robert Skulski
ul. Stary Kisielin - Sadowa 4E
66 - 002 Zielona Góra
tel. 695 053 898
e-mail: delta@biuroprojektow.net
NIP: 973-103-51-18

ZADANIE Budowa szlaku pieszo-rowerowego w Leśnictwie Nowe Czaple

RYSUNEK PROFIL PODŁUŻNY

	Imię i nazwisko	Uprawnienia	data i podpis	skala:
PROJEKTOWAŁ	mgr inż. Robert Skulski	UBOSTWIENIA sprej. drogowa bez ogr.	20.10.2025r.	1:100/1000
SPRAWDZIŁ	mgr inż. Bartosz Nowak	UBOSTWIENIA sprej. drogowa bez ogr.	20.10.2025r.	nr rysunku 2.2

w/s = 297.0 / 1200.0

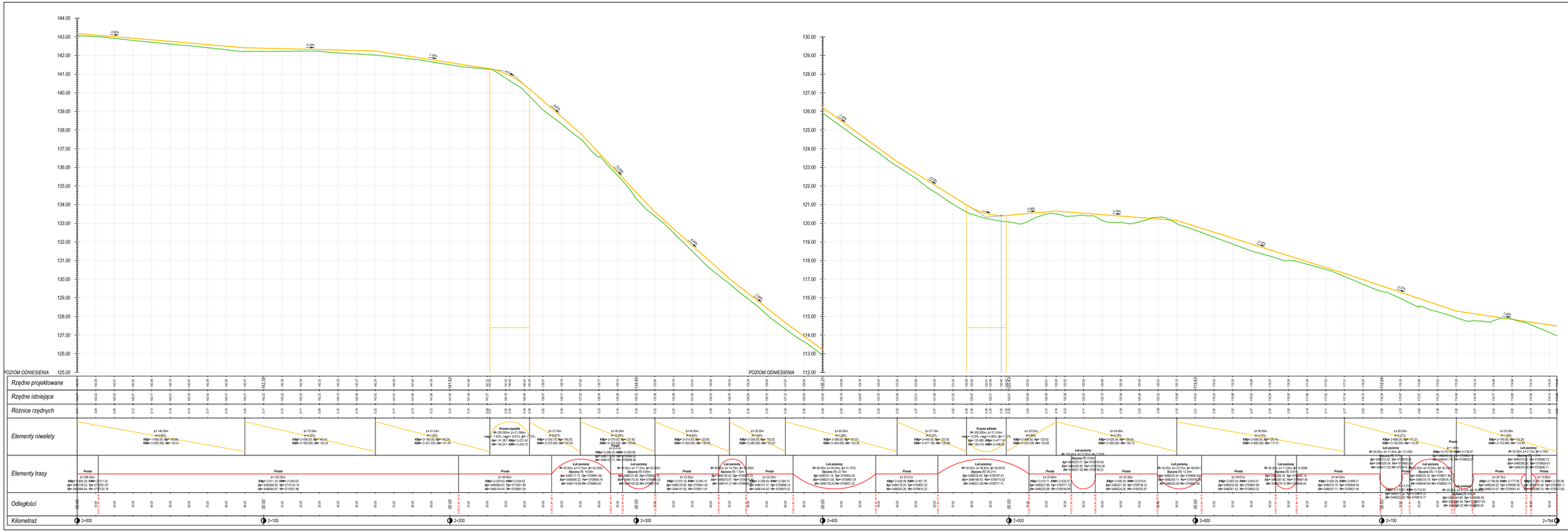

Legenda:

- Projektowana niweleta drogi
- Teren istniejący

INWESTOR:

Nadleśnictwo Lipinki

Nadleśnictwo Lipinki
ul. Budowlanych 21
68-200 Żary
tel. 68 362 62 58
e-mail: lipinki@zielonagora.lasy.gov.pl
fax: 68 362 62 54

JEDNOSTKA PROJEKTOWA:

DELTA
Biuro Projektów i Nadzorów
Robert Skulski

DELTA Biuro Projektów i Nadzorów
Robert Skulski
ul. Stary Kisielin - Sadowa 4E
66 - 002 Zielona Góra
tel. 695 053 898
e-mail: delta@biuroprojektow.net
NIP: 973-103-51-18

ZADANIE Budowa szlaku pieszo-rowerowego w Leśnictwie Nowe Czaple

RYSUNEK PROFIL PODŁUŻNY

	Imię i nazwisko	Uprawnienia	data i podpis	skala:
PROJEKTOWAŁ	mgr inż. Robert Skulski	LBS/0019/PBD/07 spec. drogowa bez ogr.	20.10.2025r.	1:100/1000
SPRAWDZIŁ	mgr inż. Bartosz Nowak	LBS/0019/PBD/10 spec. drogowa bez ogr.	20.10.2025r.	nr rysunku 2.3

w/s = 297.0 / 1000.0

SZKIC WIATY - WIDOK A-A
skala 1:25

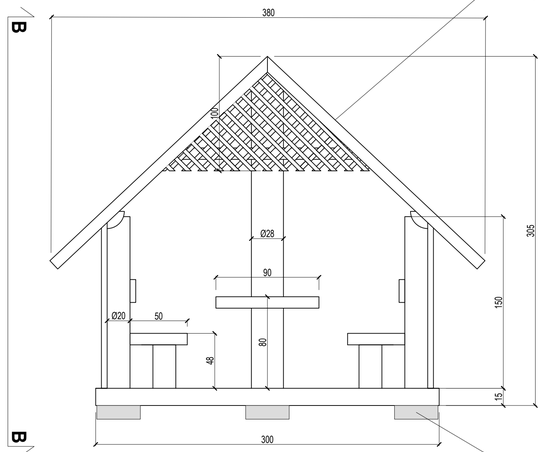

KONSTRUKCJA DACHU WIATY:
Gont bitumiczny
Jętki 8/20 w rozstawie co 50cm
Krokwie 8/16 w rozstawie co 50cm

SZKIC WIATY - WIDOK B-B
skala 1:25

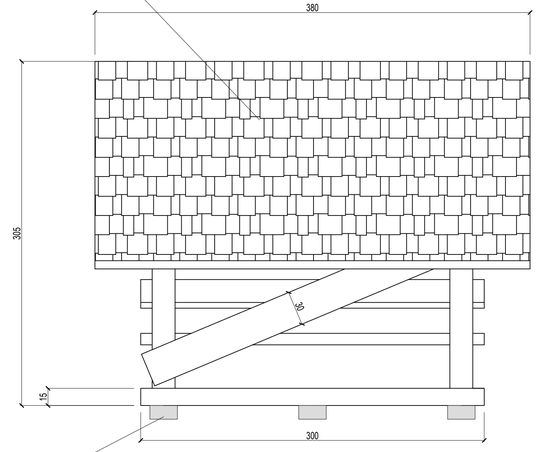

Bloczki betonowe 38x24x12 na wyyrównanym i zagęszczonym podłożu

ŁAWKA Z OPARCIEM
skala 1:50

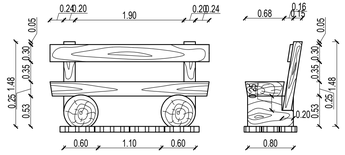

STOJAK NA ROWERY
skala 1:25

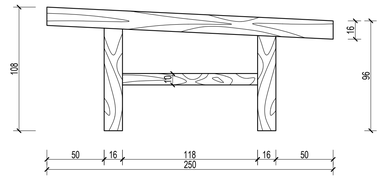

TABLICA EDUKACYJNO-INFORMACYJNA
skala 1:25

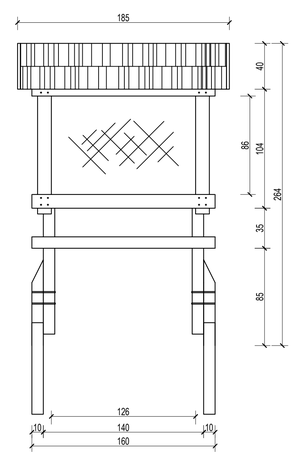

ŁAWKA BEZ OPARCIA
skala 1:50

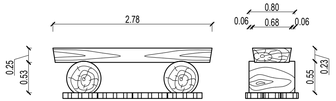

KOSZ NA ŚMIECI
skala 1:25

WIDOK

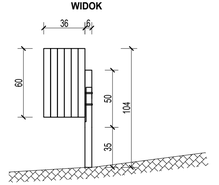

RZUT Z GÓRY



BARIERA WRAZ Z PORĘCZĄ
skala 1:50

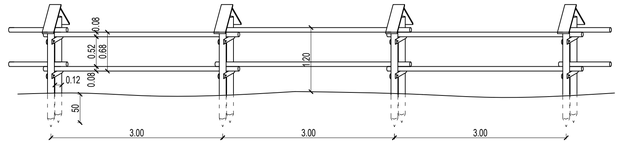

INWESTOR: Nadleśnictwo Lipinki **Nadleśnictwo Lipinki** ul. Budowlanych 21 68-200 Żary tel. 68 362 62 58 e-mail: lipinki@zielonagora.lasy.gov.pl fax: 68 362 62 54				
JEDNOSTKA PROJEKTOWA: DELTA Biuro Projektów i Nadzorów Robert Skulski **DELTA Biuro Projektów i Nadzorów Robert Skulski** ul. Stary Kisielin - Sadowa 4E 66 - 002 Zielona Góra tel. 695 053 898 e-mail: delta@biuroprojektow.net NIP: 973-103-51-18				
ZADANIE: Budowa szlaku pieszo-rowerowego w Leśnictwie Nowe Czaple				
RYSUNEK: ELEMENTY MAŁEJ ARCHITEKTURY I WIATY				
	Imię i nazwisko	Uprawnienia	data i podpis	skala:
PROJEKTOWAŁA	mgr inż. Jadwiga Drynkorn	3/94/20 spec. architektoniczna	20.10.2025r.	1:50 I 1:25
PROJEKTOWAŁ	mgr inż. Robert Skulski	LBD/0015/PWBO/24 spec. drogowa bez ogr.	20.10.2025r.	nr rysunku 3.1
SPRAWDZIŁ	mgr inż. Bartosz Nowak	LBD/0578/PBD/18 spec. drogowa bez ogr.	20.10.2025r.	

w/s = 297.0 / 900.0

• OŚWIADCZENIA PROJEKTANTÓW I SPRAWDZAJĄCYCH

Zgodnie z art. 34 ust. 3d pkt 3 ustawy z dnia 7 lipca 1994r. Prawo Budowlane (tekst jednolity: Dz. U. 2025 poz. 418 ze zm.) oświadczamy, że powyższy **projekt architektoniczno-budowlany** dla inwestycji polegającej na: **Budowie szlaku pieszo-rowerowego w leśnictwie Nowe Czaple**

zlokalizowanej na działkach:
Powiat Żarski
081108_2 jedn. ew. Trzebiel
Obręb nr 0021 Przewoźniki
dz. nr 345, 357, 370, 385, 371

081101_1 jedn. ew. Łęknica miasto
Obręb nr 0001
dz. nr 506, 513, 523, 524

został sporządzony zgodnie z obowiązującymi przepisami oraz zasadami wiedzy technicznej i zostaje wydany w stanie kompletnym w celu jaki ma służyć.

Projektant branży drogowej:
mgr inż. Robert Skulski
nr upr. LBS/0015/PWBD/24

20.10.2025 r..

Sprawdzający branży drogowej:
mgr inż. Bartosz Nowak
nr upr. LBS/0079/PBD/16

20.10.2025 r..

Projektant branży architektonicznej:
mgr inż. arch. Jadwiga Drynkorn
nr upr. 3/94/ZG

20.10.2025 r..

• UPRAWNEINIA ORAZ ZAŚWIADCZENIA O PRZYNALEŻNOSĆI DO IZBY PROJEKTANTÓW NIEWPISANYCH DO E-CRUB

URZĄD WOJEWÓDZKI
w Zielonej Górze

Zielona Góra 1994-02-04

DECYZJA
Nr 3 /94/ZG

O STWIERDZENIU PRZYGOTOWANIA ZAWODOWEGO

do pełnienia samodzielnych funkcji technicznych w budownictwie

Na podstawie § 2.1 § 4.1 i 2 § 7 oraz § 13 ust.1 pkt.1 rozporządzenia Ministra Gospodarki Terenowej i Ochrony Środowiska z dnia 20 lutego 1975r w sprawie samodzielnych funkcji technicznych w budownictwie /Dz.U.Nr 8, poz.46 z późniejszą zmianą Dz.U.Nr 69 poz.299 z 1991r./

P a n i Jadwiga D R Y N K O R N
magister inżynier architekt

urodzona dnia [redacted]

posiada przygotowanie zawodowe do wykonywania samodzielnej funkcji
p r o j e k t a n t a

w specjalności : architektonicznej

oraz jest upoważniony do :

1. sporządzania projektów w zakresie rozwiązań architektonicznych wszelkich obiektów budowlanych.

2. sporządzania projektów w zakresie rozwiązań konstrukcyjno-budowlanych w zakresie obiektów budowlanych o powszechnie znanych rozwiązaniach konstrukcyjnych i schematach technicznych z wyłączeniem konstrukcji fundamentów głębokich i trudniejszych konstrukcji statycznie niewyznaczalnych.

3. do kierowania ,nadzorowania i kontrolowania budowy oraz oceniania i badania stanu technicznego obiektów budowlanych w budownictwie jednorodzinnym, zagrodowym i innych byudynków o kubaturze do 1000m sześć

Od niniejszej decyzji służy pawo odwołania do Ministra Gospodarki Przestrzennej i Budownictwa w ciągu 14 dni od daty jej otrzymania za pośrednictwem Wojewody Zielonogórskiego.

URZĄD WOJEWÓDZKI W ZIELONEJ GÓRZE

Z up. WOJEWODY

Jerzy Stefan Wesołowski
Dyrektor [illegible] Architektury, Urbanistyki, Architektury [illegible] Budowlanego
Architekt [illegible]

IZBA ARCHITEKTÓW
RZECZYPOSPOLITEJ POLSKIEJ

Lubuska Okręgowa Rada Izby Architektów RP

ZAŚWIADCZENIE - ORYGINAŁ

(wypis z listy architektów)

Lubuska Okręgowa Rada Izby Architektów RP zaświadcza, że:

mgr inż. arch. JADWIGA DRYNKORN

posiadająca kwalifikacje zawodowe do pełnienia samodzielnych funkcji technicznych w budownictwie w specjalności architektonicznej i w zakresie posiadanych uprawnień nr **3/94/ZG**,
jest wpisana na listę członków Lubuskiej Okręgowej Izby Architektów RP
pod numerem: **LU-0003.**

Członek czynny od: 28-02-2002 r.

Data i miejsce wygenerowania zaświadczenia: 07-04-2025 r. Gorzów Wlkp.

Zaświadczenie jest ważne do dnia: **30-06-2026 r.**

Podpisano elektronicznie w systemie informatycznym Izby Architektów RP przez:
Leszek Horodyski, Przewodniczący Okręgowej Rady Izby Architektów RP.

Nr weryfikacyjny zaświadczenia:

LU-0003-9B79-9841-DDF1-8F48

Dane zawarte w niniejszym zaświadczeniu można sprawdzić podając nr weryfikacyjny zaświadczenia w publicznym serwisie internetowym Izby Architektów: www.izbaarchitektow.pl lub kontaktując się bezpośrednio z właściwą Okręgowa Izbą Architektów RP.

ZAŁĄCZNIKI PROJEKTU BUDOWLANEGO

NAZWA INWESTYCJI	**Budowa szlaku pieszo-rowerowego w Leśnictwie Nowe Czaple**
KATEGORIA OBIEKTU	**XXV**
LOKALIZACJA	**Powiat Żarski** **081108_2 jedn. ew. Trzebiel** **Obręb nr 0021 Przewoźniki** **dz. nr 345, 357, 370, 385, 371** **081101_1 jedn. ew. Łęknica miasto** **Obręb nr 0001** **dz. nr 506, 513, 523, 524**
INWESTOR	**Państwowe Gospodarstwo Leśne Lasy Państwowe** **Nadleśnictwo Lipinki** **ul. Budowlanych 21** **68-200 Żary**

DELTA
BIURO PROJEKTÓW I NADZORÓW
ROBERT SKULSKI

DELTA Biuro Projektów i Nadzorów
Robert Skulski
ul. Stary Kisielin – Sadowa 4E
66-002 Zielona Góra
tel. 695 053 898
e-mail: delta@biuroprojektow.net
NIP 973-103-51-18

	Imię i Nazwisko	Uprawnienia	Data I podpis	Egzemplarz
Projektant:	mgr inż. Robert Skulski	LBS/0015/PWBD/24 specj. drogowa wpis do E-CRUB	20.10.2025	
Sprawdzający	mgr inż. Bartosz Nowak	LBS/0079/PBD/16 specj. drogowa wpis do E-CRUB	20.10.2025	
Projektant	mgr inż. arch. Jadwiga Drynkorn	3/94/ZG specj. architektoniczna	20.10.2025	

ZAŁĄCZNIKI PROJEKTU BUDOWLANEGO.....1

1. Informacja BIOZ.....3
2. Postanowienie o odmowie wszczęcia postępowania w sprawie wydania decyzji o środowiskowych uwarunkowaniach nr 6
3. Decyzja zwalniająca z zakazów obowiązujących na terenie rezerwatu przyrody……12
5. Uzgodnienie inwestycji z Zamawiającym.....34

INFORMACJA DOTYCZĄCA BEZPIECZEŃSTWA I OCHRONY ZDROWIA

Nazwa i adres obiektu budowlanego:

Budowa szlaku pieszo-rowerowego w Leśnictwie Nowe Czaple

LOKALIZACJA

Powiat Żarski
081108_2 jedn. ew. Trzebiel
Obręb nr 0021 Przewoźniki
dz. nr 345, 357, 370, 385, 371

081101_1 jedn. ew. Łęknica miasto
Obręb nr 0001
dz. nr 506, 513, 523, 524

Nazwa Inwestora:

Nadleśnictwo Lipinki

Adres Inwestora:

Państwowe Gospodarstwo Leśne Lasy Państwowe
Nadleśnictwo Lipinki

ul. Budowlanych 21

68-200 Żary

Projektant sporządzający informację:

mgr inż. Robert Skulski
ul. Stary Kisielin-Sadowa 4E, 66-002 Zielona Góra

Zielona Góra, Sierpień 2025 r.

1. Zakres robót dla całego zamierzenia budowlanego oraz kolejność realizacji:

a) Rozebranie istniejącej nawierzchni (nasyp niekontrolowany, gleba, humus, tłuczeń, gruz ceglany, żużel paleniskowy, kruszywo łamane) i zdjęcie humusu
b) Wykonanie wykopów/nasypów oraz skarp
c) Ułożenie konstrukcji drogowej wraz z zagęszczeniem
d) Montaż elementów małej architektury oraz wiat

2. Wykaz istniejących obiektów budowlanych

Na obszarze objętym niniejszą inwestycją nie zlokalizowano żadnych obiektów budowlanych

3. Elementy zagospodarowania działki lub terenu, które mogą stwarzać zagrożenie bezpieczeństwa i zdrowia ludzi

Ewentualne zinwentaryzowane i niezinwenatryzowane sieci kablowe.

4. Przewidywane zagrożenia występujące podczas realizacji robót budowlanych

e) prace wykonywane przy jezdni drogi z ruchem pojazdów;
f) wykonanie robót ziemnych polegających na załadunku gruntu na samochody za pomocą koparek;
g) wykonywanie wykopów i skarp (możliwe osunięcia gruntu)
h) prace w grząskim terenie (iły, gliny)
i) Prace w pobliżu zinwentaryzowanych i niezinwentaryzowanych sieci
j) układanie nawierzchni – ruch walców przy jednoczesnej obecności robotników.
k) Prace na wysokości (przy montażu wiat)

5. Wskazanie sposobu prowadzenia instruktażu pracowników przed przystąpieniem do realizacji robót szczególnie niebezpiecznych oraz zabezpieczenie osób pracujących na terenie budowy.

Roboty należy prowadzić pod nadzorem wykwalifikowanej kadry technicznej w tym posiadające odpowiednie uprawnienia budowlane.
Kierownik budowy, stosownie do rodzaju robót, zobowiązany jest do udzielenia pracownikom, przed przystąpieniem do pracy, instruktażu stanowiskowego w zakresie bezpieczeństwa i higieny pracy, a w szczególności udzielenia informacji o zagrożeniach mogących wystąpić oraz sposobie postępowania w przypadku wystąpienia zagrożenia (pomoc doraźna).
Udzielenie instruktażu powinno być potwierdzone wpisem do książki szkoleń BHP i podpisem kierownika oraz osoby instruowanej.
Pracownicy zatrudnieni przy robotach powinni być zaopatrzeni w komplet potrzebnych narzędzi oraz odzież roboczą, okulary i rękawice ochronne i inne wynikające z zachowania BHP.
Należy zapewnić zaplecze socjalne (WC, szatnia, umywalka).
Na terenie placu budowy powinien być urządzony punkt pierwszej pomocy obsługiwany przez wyszkolonych w tym zakresie pracowników.

6. Środki techniczne i organizacyjne zapobiegające niebezpieczeństwom wynikającym z wykonywania robót budowlanych w strefach szczególnego zagrożenia zdrowia lub w ich sąsiedztwie oraz umożliwiające ewakuację na wypadek pożaru, awarii i innych zagrożeń

<u>Zalecenia dotyczące realizacji robót:</u>
a) przed przystąpieniem do wykonywania prac budowlanych dokonać należy wstępnego rozpoznania terenu pod względem istniejącej infrastruktury podziemnej oraz nadziemnej.
b) pracownicy wykonujący czynności na jezdni powinni być ubrani w kamizelki ochronne oraz odzież posiadającą barwy bezpieczeństwa,
c) przy prowadzeniu robót na ulicach i drogach, stanowiska pracy zabezpieczyć przed dostępem osób niepowołanych oraz oznakować zgodnie z przepisami ruchu drogowego,
d) prace w miejscach skrzyżowania istniejących sieci podziemnych prowadzić ręcznie pod nadzorem odpowiednich służb,
e) ściśle przestrzegać wytycznych producentów materiałów i urządzeń,

Zabezpieczenia placu budowy:

f) teren prowadzenia robót należy ogrodzić i oznaczyć znakami informacyjnymi o rodzaju prowadzonych robót oraz zabezpieczyć przed możliwością wejścia osób postronnych,

g) drogi, dojścia, dojazdy i objazdy powinny być wyraźnie oznakowane,

h) zabronione jest przebywanie osób postronnych w strefie pracy maszyn,

i) w dostępnym i oznakowanym miejscu umieścić sprzęt przeciwpożarowy i środki pomocy doraźnej,

j) wyznaczyć miejsca i oznakować strefy ochronne czasowego składowania i magazynowania materiałów,

k) oznakować strefy pracy sprzętu zmechanizowanego,

l) w widocznym miejscu umieścić tablicę z numerami telefonów służb ratowniczych,

m) maszyny i urządzenia techniczne powinny być utrzymywane w stanie zapewniającym ich stałą sprawność, stosowane do prac do jakich zostały przeznaczone, obsługiwane przez osoby przeszkolone i posiadające uprawnienia do ich obsługi,

n) przy prowadzeniu robót nie przewiduje się wystąpienia działania substancji chemicznych lub czynników biologicznych zagrażających bezpieczeństwu i zdrowiu ludzi.

o) Wykopy i nasypy wykonywać tylko wraz z należytym ich zabezpieczeniem.

p) W przypadku jakichkolwiek wątpliwości co do sposobu wykonania robót/możliwości wykonania robót/zabezpieczenia budowy Wykonawca zobowiązany jest skonsultować te wątpliwości z Projektantem przed przystąpieniem do wykonywania robót.

7.Dokumentacja budowy

Dokumentacja budowy oraz dokumenty niezbędne do prawidłowej eksploatacji maszyn i innych urządzeń technicznych znajdować się powinny u Kierownika Budowy.

Zgodnie z ustawą 7 lipca 1994r. Prawo Budowlane (tekst jednolity: Dz. U. nr 243, poz. 1623 z 2010r.) Kierownik Budowy zobowiązany jest do sporządzenia „Planu bezpieczeństwa i ochrony zdrowia" (Zakres i formę „Planu" określa Rozporządzenie Ministra Infrastruktury z 27.06.2003 Dz. U. nr 120 /2003 poz.1126) oraz projektu organizacji placu budowy.

W „Planie" należy uwzględnić zarówno zagrożenia podane wyżej, jak i zagrożenia wymienione w innych projektach realizowanych w ramach wspólnego pozwolenia na budowę, lub wspólnego zgłoszenia zamiaru wykonania robót budowlanych.

8.Uwagi końcowe

a) W przypadku stwierdzenia różnic między stanem istniejącym a projektem należy niezwłocznie skontaktować się z Projektantem.

b) W czasie prowadzenia robót i transportu należy zabezpieczyć inne elementy infrastruktury i zieleni – drzewa przed zniszczeniem lub uszkodzeniem.

c) Przy wyjeździe poza teren budowy każdorazowo należy sprawdzić zabezpieczenie ładunku przed wypadaniem, zsuwaniem i podrywaniem przez wiatr.

d) Wszelkie wątpliwości co do wykonania/możliwości wykonania robót w tym zabezpieczenia placu budowy oraz zabezpieczenia samych robót należy zgłosić i skonsultować z Projektantem przed przystąpieniem do wykonywania prac.

9.Przepisy związane

9.1. Ustawa PRAWO BUDOWLANE (tekst jednolity: Dz. U. z 2025 poz.418)

9.2. ROZPORZĄDZENIE MINISTRA INFRASTRUKTURY z dnia 6 lutego 2003 r. *w sprawie bezpieczeństwa i higieny pracy podczas wykonywania robót budowlanych* (Dz. U. Nr 47, poz. 401 z 2003 r.)

9.3. ROZPORZĄDZENIE MINISTRA INFRASTRUKTURY z dnia 23 czerwca 2003 r. *w sprawie informacji dotyczącej bezpieczeństwa i ochrony zdrowia oraz planu bezpieczeństwa i ochrony zdrowia* (Dz. U. Nr 120, poz. 1126 z 2003 r.)

Sporządził:
mgr inż. Robert Skulski

nr uprawnień
LBS/0015/PWBD/24

Łęknica, dnia 29 lipca 2025r.

WIZ.6220.6.2025

POSTANOWIENIE
1.2025

Działając na podstawie art. 61a § 1 i 2 ustawy z dnia 14 czerwca 1960 r. - Kodeks postępowania administracyjnego (t.j. Dz.U. 2024 poz. 572 z późn.zm.) w związku z art. 59 ustawy z dnia 3 października 2008 r. o udostępnianiu informacji o środowisku i jego ochronie, udziale społeczeństwa w ochronie środowiska oraz o ocenach oddziaływania na środowisko (t.j. Dz. U. z 2024 r. poz. 1112 z późn.zm.) po rozpatrzeniu wniosku z dnia 17.07.2025r. złożonego przez Nadleśnictwo Lipinki ul. Budowlanych 21, 68-200 Żary, reprezentowane przez pełnomocnika: Roberta Skulskiego reprezentującego firmę DELTA Robert Skulski z siedzibą Stary Kisielin, ul. Sadowa 4E, 66-002 Zielona Góra, w sprawie wydania decyzji o środowiskowych uwarunkowaniach dla przedsięwzięcia polegającego na *Budowie szlaku pieszo – rowerowego w leśnictwie Nowe Czaple na działkach 505, 506, 513, 523, 524 (gmina Łęknica, obręb Łęknica), 345, 357, 370, 385, 371 (gmina Trzebiel, obręb Przewoźniki*)

Burmistrz Łęknicy
postanawia:

odmówić wszczęcia postępowania w sprawie wydania decyzji o środowiskowych uwarunkowaniach dla przedsięwzięcia polegającego na Budowie szlaku pieszo – rowerowego w leśnictwie Nowe Czaple na działkach 505, 506, 513, 523, 524 (gmina Łęknica, obręb Łęknica), 345, 357, 370, 385, 371 (gmina Trzebiel, obręb Przewoźniki).

UZASADNIENIE

Zgodnie z art. 61a § 1 kodeksu postępowania administracyjnego gdy żądanie, o którym mowa w art. 61, zostało wniesione przez osobę niebędącą stroną lub z innych uzasadnionych przyczyn postępowanie nie może być wszczęte, organ administracji publicznej wydaje postanowienie o odmowie wszczęcia postępowania.

Przewidziana w art. 61a § 1 kodeksu postępowania administracyjnego odmowa wszczęcia postępowania ma miejsce m.in. wówczas, gdy brak jest podstawy materialnoprawnej do rozpatrzenia żądania strony w trybie administracyjnym. Dotyczy to sytuacji, gdy nie ma przepisu prawnego, na podstawie którego można wydać rozstrzygnięcie w przedmiocie żądania strony. Sytuacja taka ma miejsce w niniejszej sprawie. Planowane przedsięwzięcie nie kwalifikuje się do żadnych przedsięwzięć wskazanych § 2 i 3 Rozporządzenia Rady Ministrów w z dnia 10 września 2019 r. w sprawie przedsięwzięć mogących znacząco oddziaływać na środowisko (Dz.U. z 2019 r. poz. 1839) jako przedsięwzięcie mogące zawsze znacząco oddziaływać na środowisko lub przedsięwzięcie mogące potencjalnie znacząco oddziaływać na środowisko, nie zachodzi przesłanka uzasadniająca stosowanie przepisu art. 59 ustawy z dnia 3 października 2008 r. o udostępnianiu informacji o środowisku i jego ochronie, udziale społeczeństwa w ochronie środowiska oraz o ocenach oddziaływania na środowisko (t.j. Dz. U. z 2024 r. poz. 1112 z późn.zm.), czyli wymogu przeprowadzenia oceny. W związku z tym nie ma również podstawy do stosowania art. 71 ust. 1 i 2 tejże ustawy, to jest podstawy wydania decyzji o środowiskowych uwarunkowaniach. Brak kwalifikacji planowanego przedsięwzięcia na podstawie § 2 i 3 wyżej wymienionego rozporządzenia, wyklucza możliwość złożenia poprawnego wniosku w sprawie wydania decyzji o środowiskowych uwarunkowaniach, w którym należy zakwalifikować planowane przedsięwzięcie do jednej z dwóch kategorii:

a) jako zawsze znacząco oddziaływać na środowisko
b) jako przedsięwzięcie mogące potencjalnie znacząco oddziaływać na środowisko.

Wobec braku podstaw prawnych do prowadzenia postępowania w sprawie wydania decyzji o środowiskowych uwarunkowaniach dla przedsięwzięcia polegającego na Budowie szlaku pieszo – rowerowego w leśnictwie Nowe Czaple na działkach 505, 506, 513, 523, 524 (gmina Łęknica, obręb Łęknica), 345, 357, 370, 385, 371 (gmina Trzebiel, obręb Przewoźniki) Burmistrz Łęknicy postanowił jak w sentencji.

Od niniejszego postanowienia przysługuje stronie prawo wniesienia zażalenia do Samorządowego

Kolegium Odwoławczego w Zielonej Górze za pośrednictwem Burmistrza Łęknicy, w terminie 7 dni od dnia otrzymania postanowienia. W trakcie biegu terminu do wniesienia zażalenia strona może zrzec się prawa do wniesienia zażalenia wobec organu administracji publicznej, który wydał postanowienie. Z dniem doręczenia organowi administracji publicznej oświadczenia o zrzeczeniu się prawa do wniesienia zażalenia przez ostatnią ze stron postępowania, postanowienie staje się ostateczne i prawomocne.

Otrzymują:
1. Nadleśnictwo Lipinki, ul. Budowlanych 21, Żary – pełnomocnik Robert Skulski
2. a/a

REGIONALNY DYREKTOR OCHRONY ŚRODOWISKA W GORZOWIE WIELKOPOLSKIM

Gorzów Wlkp., dnia 20 sierpnia 2025 r.

WPN.6205.24.2025.JG

DECYZJA

Na podstawie art. 104 § 1 ustawy z dnia 14 czerwca 1960 roku Kodeks postępowania administracyjnego (Dz.U.2024.572 ze zm.) oraz art. 15 ust. 5 w zw. z art. 15 ust. 1 ustawy z dnia 16 kwietnia 2004 roku o ochronie przyrody (t.j. Dz. U. z 2024 r. poz. 1478, 1940, ze zm.), po rozpatrzeniu wniosku złożonego przez pełnomocnika Nadleśnictwa Lipinki, ul. Budowlanych 21, 68-200 Żary, Delta Robert Skulski, ul. Podwale 62/310, 50-010 Wrocław, z dnia 2 lipca 2025 r., (data wpływu do tut. urzędu: 4 lipca 2025 r.), w sprawie wydania zezwolenia na odstępstwo od zakazów obowiązujących na terenie rezerwatu przyrody „Nad Młyńską Strugą", uzupełnionego 2 lipca oraz 6 sierpnia 2025 r. (data wpływu do tut. urzędu: 21 lipca oraz 6 sierpnia 2025 r.),

zezwalam

Nadleśnictwu Lipinki na odstępstwo od zakazów, o których mowa w art. 15 ust. 1 pkt 1, 9, 15, 18, 19 i 20 ustawy o ochronie przyrody, obowiązujących w rezerwacie przyrody „Nad Młyńską Strugą", w celu wykonania czynności związanych z budową pieszo-rowerowej ścieżki turystyczno-edukacyjnej, łączącej istniejącą trasę geoturystyczną „Dawna Kopalnia Babina" ze szlakiem Łęknica-Kucyk,
pod następującymi warunkami:

1. czynności objęte niniejszym zezwoleniem należy wykonać w terminie 31 dni, w okresie obowiązywania zezwolenia, z wyłączeniem okresu od marca do sierpnia;
2. zmianie przeznaczenia ulegną tylko te fragmenty gleby, które są niezbędne do przeprowadzenia wymaganych prac;
3. ruch poza szlakiem będzie ograniczony do niezbędnego minimum i nie będzie oddziaływał na przedmioty ochrony;
4. umieszczane tablice i znaki będą ograniczone do niezbędnej liczby celem zapewnienia bezpieczeństwa na terenie rezerwatu przyrody;
5. podczas prac hałas zostanie ograniczony do niezbędnego minimum;
6. czynności objęte niniejszym zezwoleniem należy prowadzić tak, aby nie oddziaływały negatywnie na cele ochrony przyrody rezerwatu przyrody.

Zezwolenie jest ważne w okresie od 1 stycznia do 31 grudnia 2026 roku.

Jednocześnie zobowiązuję Wnioskodawcę do przedłożenia Regionalnemu Dyrektorowi Ochrony Środowiska w Gorzowie Wielkopolskim sprawozdania z zakresu wykorzystania niniejszego zezwolenia **w terminie do 31 stycznia 2027 r.** W sprawozdaniu należy powołać się na numer niniejszej decyzji.

UZASADNIENIE

Rezerwat przyrody „Nad Młyńską Strugą" funkcjonuje w oparciu o zarządzenie Ministra Leśnictwa i Przemysłu Drzewnego z dnia 15 lipca 1970 r. w sprawie uznania za rezerwat przyrody. Zgodnie z § 2. Zarządzenia nr 34/2011 Regionalnego Dyrektora Ochrony Środowiska w Gorzowie Wielkopolskim z dnia 7 lipca 2011 r. w sprawie rezerwatu przyrody „Nad Młyńską Strugą", celem ochrony rezerwatu jest zachowanie ze względu na szczególne wartości przyrodnicze i naukowe kompleksu ekosystemów leśnych o cechach naturalnych wraz z charakterystycznymi gatunkami roślin i zwierząt, a także utrzymanie ciągłości spontanicznie zachodzących naturalnych procesów przyrodniczych na obszarze rezerwatu. Rezerwat położony jest na terenie gminy Przewóz oraz miasta Łęknica, w powiecie żarskim w województwie Lubuskim. Rezerwat obejmuje fragment doliny rzeki Skrody (zwanej też Młyńską Strugą) przy ujściu do Nysy Łużyckiej, z nadrzecznymi lasami łęgowymi rosnącymi w dolinie Nysy. Skroda wpływa do Nysy Łużyckiej głęboko wyciętym wąwozem. Dominujące zbiorowiska roślinne na terenie rezerwatu to grąd środkowoeuropejski i łęg olszowo-jesionowy. Drzewostan tworzą głównie dąb szypułkowy, buk zwyczajny, olsza czarna, brzoza brodawkowata, z rzadka występują grab pospolity, lipa drobnolistna, klon zwyczajny, klon jawor. W podszycie rosną: grab pospolity, świerk pospolity, kruszyna pospolita, leszczyna pospolita. Wzdłuż Nysy Łużyckiej, stanowiącej południową granicę rezerwatu, występuje wąski pas zbiorowisk szuwarowych, najczęściej zdominowanych przez mozgę.

Wnioskiem z dnia z dnia 2 lipca 2025 r., (data wpływu do tut. urzędu: 4 lipca 2025 r.), uzupełnionym pismami z dnia 2 lipca oraz 6 sierpnia 2025 r. (data wpływu do tut. urzędu: 21 lipca oraz 6 sierpnia 2025 r.), Pan Robert Skulski – pełnomocnik Nadleśnictwa Lipinki, ul. Podwale 62/310, 50-010 Wrocław, zwrócił się do Regionalnego Dyrektora Ochrony Środowiska w Gorzowie Wielkopolskim o wydanie zezwolenia na: budowę lub przebudowę obiektów budowlanych i urządzeń technicznych, niszczenie gleby lub zmianę przeznaczenia i użytkowania gruntów, ruch pojazdów poza drogami publicznymi, ruch pieszy i rowerowy, umieszczanie tablic, napisów, ogłoszeń reklamowych i innych znaków niezwiązanych z ochroną przyrody, udostępnianiem rezerwatu, edukacją ekologiczną i zakłócanie ciszy na terenie rezerwatu przyrody „Nad Młyńską Strugą", w celu wykonania czynności związanych z budową pieszo-rowerowej ścieżki turystyczno-edukacyjnej, łączącej

przyrody i dziedzictwa kultury, co wpisuje się w założenia art. 15 ust. 5 ustawy o ochronie przyrody i spełnia cele edukacyjne, kulturowe, turystyczne, rekreacyjne oraz sportowe wespół z już istniejącymi ścieżkami na terenie rezerwatu przyrody i nie spowoduje to negatywnego oddziaływania na cele ochrony przyrody rezerwatu przyrody. Odcinek budowanej ścieżki na terenie rezerwatu przyrody wynosić będzie 110 m, natomiast prace mają polegać wyłącznie na wzmocnieniu ścieżki kruszywem naturalnym. Prace przeprowadzone będą bez wycinki drzew.

W związku z powyższym, należało orzec jak w sentencji.

POUCZENIE

Od niniejszej decyzji zgodnie z art. 129 § 1 i 2 Kodeksu postępowania administracyjnego strona może odwołać się do Generalnego Dyrektora Ochrony Środowiska, za pośrednictwem Regionalnego Dyrektora Ochrony Środowiska w Gorzowie Wielkopolskim w terminie 14 dni od daty doręczenia decyzji.
Informuję, że zgodnie z art. 127a § 1 i 2 Kodeksu postępowania administracyjnego w trakcie biegu terminu do wniesienia odwołania strona może zrzec się prawa do wniesienia odwołania wobec organu administracji publicznej, który wydał decyzję. Oświadczenie o zrzeczeniu się prawa do wniesienia odwołania należy wnieść do Regionalnego Dyrektora Ochrony Środowiska w Gorzowie Wielkopolskim. Z dniem doręczenia organowi administracji publicznej oświadczenia o zrzeczeniu się prawa do wniesienia odwołania przez ostatnią ze stron postępowania, decyzja staje się ostateczna i prawomocna.
Zgodnie z art. 130 § 4 Kodeksu postępowania administracyjnego decyzja podlega wykonaniu przed upływem terminu do wniesienia odwołania, gdy jest zgodna z żądaniem wszystkich stron.
W celu realizacji zezwolenia, Regionalny Dyrektor Ochrony Środowiska w Gorzowie Wielkopolskim dokonuje kontroli spełniania przez Wnioskodawcę warunków w nim określonych, a także cofa zezwolenie, jeżeli warunki te nie są spełnione, zgodnie z art. 56 ust. 7a oraz ust. 7j ustawy o ochronie przyrody.
Zgodnie z art. 7 pkt 3 ustawy z dnia 16 listopada 2006 r. o opłacie skarbowej (Dz.U. 2023 poz. 2111 ze zm.) Wnioskodawca uiścił opłatę skarbową w wysokości 82 zł na rachunek Urzędu Miasta Gorzowa Wlkp., nr 44 1020 5402 0000 0302 0325 6575 w dniu 2 lipca 2025 r.

Z upoważnienia p.o. Regionalnego Dyrektora Ochrony Środowiska
w Gorzowie Wielkopolskim
Michał Bielewicz

Zastępca Regionalnego Dyrektora Ochrony Środowiska
Regionalny Konserwator Przyrody
w Gorzowie Wielkopolskim
/-dokument podpisany elektronicznie-/

Sprawę prowadzi:
Jakub Grochowski, 885 439 34
jakub.grochowski@gorzowwlkp.rdos.gov.pl

istniejącą trasę geoturystyczną „Dawna Kopalnia Babina" ze szlakiem Łęknica-Kucyk.
Regionalny Dyrektor Ochrony Środowiska w Gorzowie Wielkopolskim pismem z dnia 13 sierpnia 2025 roku, znak: WPN.6205.24.2025.JG, zawiadomił Wnioskodawcę o prawie strony do zapoznania się i wypowiedzenia, co do zebranych dowodów i materiałów przed wydaniem decyzji w przedmiotowej sprawie, w myśl art. 10 § 1 ustawy z dnia 14 czerwca 1960 roku Kodeks postępowania administracyjnego. W trakcie prowadzonego postępowania Strona, pismem z dnia 14 sierpnia 2025 r. (data wpływu do tut. urzędu: 14 sierpnia 2025 r.) poinformowała tut. organ o nie korzystaniu z powyższego uprawnienia i nie wniesieniu uwag i wniosków w przedmiotowej sprawie.
Zgodnie z art. 15 ust.1 pkt 1, 9, 15, 18, 19 i 20 ustawy z dnia 16 kwietnia 2004 r. o ochronie przyrody w rezerwatach przyrody zabrania się m.in. budowy lub przebudowy obiektów budowlanych i urządzeń technicznych, z wyjątkiem obiektów i urządzeń służących celom parku narodowego albo rezerwatu przyrody, niszczenia gleby lub zmiany przeznaczenia i użytkowania gruntów, ruchu pieszego, z wyjątkiem szlaków wyznaczonych przez regionalnego dyrektora ochrony środowiska, ruchu pojazdów poza drogami publicznymi oraz zakłócania ciszy – bez zgody regionalnego dyrektora ochrony środowiska.
Regionalny dyrektor ochrony środowiska działając na podstawie art. 15 ust. 5 ustawy o ochronie przyrody może zezwolić na obszarze rezerwatu przyrody na odstępstwa od zakazów, o których mowa wyżej, jeżeli jest to uzasadnione m.in. celami edukacyjnymi, kulturowymi, turystycznymi, rekreacyjnymi lub sportowymi i nie spowoduje to negatywnego oddziaływania na cele ochrony przyrody rezerwatu przyrody.
Zgodnie z informacjami zawartymi we wniosku celem wnioskowanych czynności jest wykonanie ścieżki, której lokalizacja będzie poprowadzona po śladzie istniejącej drogi gruntowej. Z treści wniosku wnika, że przedmiotowa ścieżka stanowić będzie fragment trasy turystyczno-rekreacyjno–edukacyjnej, przechodzącej przez rezerwat przyrody, łączący istniejącą trasę geoturystyczną „Dawna Kopalnia Babina" ze szlakiem Łęknica-Kucyk, która obecnie pełni już podobna funkcję bez negatywnego wpływu na cel i przedmioty ochrony rezerwatu przyrody.
Wnioskodawca wskazał, że przedmiotowa inwestycja nie jest ujęta w Rozporządzeniu Rady Ministrów z dnia 10 września 2019 r. w sprawie przedsięwzięć mogących znacząco oddziaływać na środowisko (Dz. U. z 2019 r., poz. 1839). Przedłożył również dwa dokumenty: Program Ochrony Przyrody Nadleśnictwa Lipinki na lata 2020 – 2029 oraz Program Edukacji Leśnej Społeczeństwa na lata 2020 – 2029, w których zawarto wytyczne dotyczące i kierunkujące udostępnienie lasów społeczeństwu.
Biorąc pod uwagę warunki określone w przedmiotowej decyzji należy stwierdzić, że wykonywanie wnioskowanych czynności nie spowoduje negatywnego oddziaływania na cele ochrony przyrody ww. rezerwatu przyrody.
Realizacja projektowych prac jest uzasadniona potrzebą rozwoju zrównoważonej turystyki w regionie oraz zwiększeniem świadomości na temat znaczenia ochrony

Wynik weryfikacji podpisu pod dokumentem

DECYZJA WPN.6205.24.2025.JG Nad Młyńską.DOCX.XAdES (KW_91985_RDO_S_plik5.5685072564.docx.XAdES) podpis do pliku: DECYZJA WPN.6205.24.2025.JG Nad Młyńską.DOCX (KW_91985_RDO_S_plik5.docx)

Metoda weryfikacji: eDok

Szczegółowe informacje o podpisie
Podpis pod dokumentem: **Poprawnie zweryfikowany**
Opis: **Podpis zweryfikowany poprawnie. DN podpisującego: C=PL, O=Regionalna Dyrekcja Ochrony Środowiska w Gorzowie Wielkpolskim, organizationIdentifier=VATPL-5993071484, serialNumber=PNOPL-79022508399, CN=Michał Bielewicz\; Zastępca Dyrektora RDOŚ w Gorzowie Wlkp.**
Typ podpisu: **kwalifikowany XAdES-BES**
Typ zobowiązania: **Brak**
Czas wykonania podpisu: **2025-08-20 12:19:01 GMT+2**
Czas odniesienia dla weryfikacji: **2025-08-20 12:19:01 GMT+2**
Certyfikat użyty w podpisie: **C=PL, O=Regionalna Dyrekcja Ochrony Środowiska w Gorzowie Wielkpolskim, organizationIdentifier=VATPL-5993071484, serialNumber=PNOPL-79022508399, CN=Michał Bielewicz\; Zastępca Dyrektora RDOŚ w Gorzowie Wlkp.**
Dane wystawcy certyfikatu: **organizationIdentifier=VATPL-5170359458, CN=Certum QCA 2017, O=Asseco Data Systems S.A., C=PL**
Numer seryjny certyfikatu: **686496188583061885456452209983654019 47**

Żary, 30.09.2025 r.

Zn. spr.: SA.20.6.2024
(wysłano wyłącznie w formie elektronicznej)

Sz. P.
Robert Skulski
Delta
Biuro Projektów i Nadzorów
ul. Stary Kisielin-Sadowa 4E
66-002 Zielona Góra

Dotyczy: Uzgodnienie rozwiązań projektowych

W odpowiedzi na pismo z dnia 02.09.2025r., Nadleśnictwo Lipinki akceptuje przesłane rozwiązania projektowe dla zadania „Budowa szlaku rowerowego w Leśnictwie Nowe Czaple”

Z poważaniem,

Jan Lesser
Nadleśniczy
/podpisano elektronicznie/

Sporządził:
Magdalena Michalska/Damian Sandak

FSC www.fsc.org FSC® C023466 Znak odpowiedzialnej gospodarki leśnej

PEFC PEFC/32-22-011-08 Promocja zrównoważonej gospodarki leśnej www.pefc.pl