UPROSZCZONA DOKUMENTACJA PROJEKTOWO – KOSZTORYSOWA NA PRZEBUDOWĘ ROLNICZEJ DROGI DOJAZDOWEJ

PODLASKIE BIURO GEODEZJI
KLASYFIKACJI I REKULTYWACJI GRUNTÓW s.c.
Grzegorz Kotyński, Jerzy Kołomyjski
15-084 Białystok, ul. E. Orzeszkowej 32
NIP 542-27-72-590, REGON 052133479
tel./fax 85 7326 131, e-mail: pbgkrg@wp.pl

OBRĘB **KRYNICE, dz. nr 256**
GMINA TRZCIANNE
POWIAT moniecki
WOJEWÓDZTWO podlaskie

Dokumentację opracował 17 lipca 2026 roku

Uprawnienia z zakresu rekultywacji gruntów i modernizacji rolniczych dróg dojazdowych
mgr inż. Grzegorz Kotyński
Lista Wojewody Białostockiego nr GG.II.5016-17/97

SPIS TREŚCI

Lp.	Wyszczególnienie	Strona od
1	Karta tytułowa	1
2	Spis treści	2
3	Temat opracowania	3
4	Właściciel dróg	3
5	Inwestor	3
6	Wykonawca projektu	3
7	Podstawy prawne	3
8	Przedmiot i zakres opracowania	3
9	Wykorzystane materiały	4
10	Wizja lokalna	4
11	Opis drogi	4
12	Warunki glebowe	4
13	Uzasadnienie celowości remontu drogi	4
14	Obliczenie ilości robót do wykonania	5
15	Technologia wykonywania robót	6
16	Przedmiar robót	7
17	Zestawienie materiałów	8
18	Kosztorys inwestorski	9
19	Literatura	10
20	Protokół	11
21	Wypis z rejestru gruntów	12
22	Kopia mapy ewidencji gruntów	13
23	Plan sytuacyjny 1:5000	14
24	Przekrój poprzeczny	15
25	Mapa topograficzna 1:25 000	16
26	Zdjęcie lotnicze 1:10 000	17
27	Dokumentacja fotograficzna	18-27
28	Szczegółowa specyfikacja techniczna, mieszanki kruszywa związanej cementem	28-40
29	Uprawnienia zawodowe	41-42

Dokumentacja zawiera 42 strony, Grzegorz Kotyński, 17 lipca 2026 roku

1. TEMAT OPRACOWANIA

Uproszczona dokumentacja projektowo – kosztorysowa na przebudowę rolniczej drogi dojazdowej numer **256** położonej w obrębie **KRYNICE,**
gmina TRZCIANNE powiat moniecki, województwo podlaskie.
Droga długość 1015 metrów.

2. WŁAŚCICIEL DRÓG

Właścicielem drogi jest Gmina Trzcianne

3. INWESTOR

Inwestorem jest Gmina Trzcianne.

4. WYKONAWCA PROJEKTU

Wykonawcą projektu jest Grzegorz Kotyński, specjalista do spraw modernizacji rolniczych dróg dojazdowych z listy Wojewody Białostockiego nr GG.II. 6016-17/97 z dnia 16 kwietnia 1997 roku, zam. Białystok, ul. Jacka 8, tel. 691 536 693, e-mail pbgkrg@wp.pl.

5. PODSTAWY PRAWNE

a) zlecenie Gminy Trzcianne

6. PRZEDMIOT I ZAKRES OPRACOWANIA

Przedmiotem niniejszego opracowania jest wykonanie przebudowy rolniczej drogi dojazdowej, obliczenie nakładów rzeczowych i finansowych potrzebnych na remont.

7. WYKORZYSTANE MATERIAŁY

- mapa ewidencji gruntów w skali 1: 5 000
- mapa zasadnicza w skali 1 : 1 000
- mapa glebowo – rolnicza w skali 1: 5 000
- rejestr gruntów
- dokumentacja fotograficzna wykonana 17 lipca 2026 roku

8. WIZJA LOKALNA

Wizję lokalną wykonano dnia 17 lipca2026 roku.
W trakcie wizji ustalono rodzaje robót potrzebne do wykonania, w ramach przebudowy.

9. OPIS DROGI

Przebudowywany odcinek ma długość 1015 m, służy jako dojazd do gruntów rolnych i gruntów Lasów Państwowych.
Pas ewidencyjny ma szerokość 9 m, pas jezdny ma szerokość 6m.
Nawierzchnia jest ze żwiru, projektuje się wykonanie nawierzchni z mieszanki C50/30 stabilizowanej cementem.

11. WARUNKI GLEBOWE

Droga przebiega przez grunty orne klas RIVa, RIVb, RV w typie gleb płowych, zbyt suchych.
Podłoże jest stabilne jako podbudowa drogowa.

12. UZASADNIENIE CELOWOŚCI REMONTU DROGI

Po przebudowie możliwe będzie korzystanie z drogi o każdej porze roku w różnych warunkach pogodowych.

13. OBLICZENIE ILOŚCI ROBÓT DO WYKONANIA

Projektuje się szerokość jezdni górą 6 m i wykonanie warstwy jezdnej grubości 15cm z mieszanki C50/30 stabilizowanej cementem.

- profilowanie i zagęszczanie podłoża: 1015m x 6,5m = 6598m^2
- warstwa jezdna wraz z poboczami, grubości 15cm z mieszanki C50/30 stabilizowanej cementem:
  1015m x 6,15m = 6243m^2

14. TECHNOLOGIA WYKONANIA ROBÓT

Należy wznowić geodezyjne granice pasa drogowego.

Następnie należy wyprofilować i zagęścić podłoże z zachowaniem spadku poprzecznego 4% - 5% i wykonać warstwę jezdną grubości 15 cm z mieszanki C50/30 stabilizowanej cementem.

Mieszankę należy usypywać warstwami 6 cm - 10 cm i zagęszczać od osi na zewnątrz formując spadek poprzeczny 4% - 5%.

Opis mieszanki C50/30 stabilizowanej cementem jest dołączony do projektu.

Podczas wykonywania robót ziemnych nie wolno uszkodzić ani zasypać punktów geodezyjnych, naruszyć granic działek sąsiednich.
Prace należy wykonać zgodnie z przepisami BHP.

15. PRZEDMIAR ROBÓT

Lp.	Wyszczególnienie	Jednostki miary	Ilość
1	Wznowienie granic pasa drogowego	1 wznowienie	1
2	Profilowanie i zagęszczanie podłoża	m²	6598
3	Warstwa jezdna wraz z poboczami grubości 15 cm z kruszywa stabilizowanego cementem C50/30	m²	6243

16. ZESTAWIENIE MATERIAŁÓW

Lp.	Nazwa materiału	Jednostki miary	Ilość
1	Mieszanka C50/30 stabilizowana cementem	m^3 /t	1262/2272

18. LITERATURA

Franciszek Stelmaszyk, Roboty ziemne i drogi gruntowe, Warszawa 1979 r.

Protokół

z ustalenia danych do wykonania uproszczonej dokumentacji projektowo - kosztorysowej na przebudowę rolniczej drogi dojazdowej nr **256** położonej w obrębie
KRYNICE
gmina TRZCIANNE, powiat moniecki, województwo podlaskie.

- Długość 1015m
- Szerokość korony górą 6m
- Warstwa jezdna grubości 15CM z mieszanki C50/30 stabilizowanej cementem
- wznowienie granic pasa drogowego

Średnie ceny rynkowe robocizny i pracy sprzętu na III kwartał 2026 roku.

Zleceniodawca – podpis nieczytelny
Projektant – podpis nieczytelny

Województwo : PODLASKIE
Powiat : MONIECKI
Jednostka ewidencyjna : TRZCIANNE
Nazwa obrębu : KRYNICE
Numer obrębu : 0008

INFORMACJA O DZIAŁCE

z dnia: 17-07-2026

Jednostka rejestrowa : G.4
Grupa rejestrowa : 4 (Grunty gminne)

Lp	Podmiot ewidencyjny	Charakter własności/władania	Udział
1	GMINA TRZCIANNE WOJSKA POLSKIEGO 10; 19-104 TRZCIANNE	Własność	1/1

Nr działki	Położenie działki	Klasoużytki		Pow. działki[ha]
256 Id działki : 200807_2.0008.256		Oznaczenie	Pow.	1,05
		dr	1,05	

Sporządził: Grzegorz Kotyński2, dnia: 2026-07-17

Użytek

Identyfikator użytku: 200807_2.0008.UG.97
Oznaczenie użytku: dr
Numer użytku: 97
Numer obrębu: 0008
Nazwa obrębu: KRYNICE
Gmina: TRZCIANNE



Cel wydruku: mapa ewidencyjna

Wydruk sporządził(a): Grzegorz Kotyński2, dnia: 17.07.2026 r.

PLAN SYTUACYJNY 1:5000

Obręb : Krynice
Gmina : Trzcianne
Powiat : moniecki
Województwo : podlaskie
działka nr **256**

1 L=1015 m numer odcinka i jego długość
warstwa jezdna grubości 15 cm z mieszanki C50/30 stabilizowanej cementem



Podlaskie Biuro Geodezji Klasyfikacji
i Rekultywacji Gruntów s.c.
Grzegorz Kotyński Jerzy Kołomyjski
ul. E. Orzeszkowej 32, 15-084 Białystok
NIP 542-27-72-590 REGON 052133479
tel./faks 85 7326 131 e-mail pbgkrg@wp.pl

Wykonał 17 lipca 2026 roku

PRZEKRÓJ POPRZECZNY
1:100

Obręb: KRYNICE
Gmina: TRZCIANNE
Powiat: MONIECKI
Województwo: podlaskie
Działka nr 256

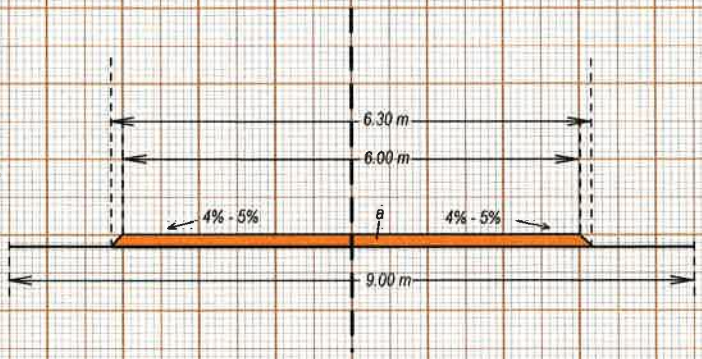

a - warstwa jezdna grubości 15 cm z mieszanki C50/30 stabilizowanej cementem

Wykonał dnia 17 lipca 2026 roku

mgr inż. Grzegorz Kotyński

Podlaskie Biuro Geodezji
Klasyfikacji i Rekultywacji Gruntów s. c.
Grzegorz Kotyński, Jerzy Kołomyjski
15-084 Białystok, ul. E. Orzeszkowej 32
NIP 542-27-72-590, REGON 052133479
tel. 85 73 26 131, e-mail: pbgkrg@wp.pl

geoportal.gov.pl

Skala: 1:25000

KRYNICE
DZ. NR 256

748389,59 610051,46

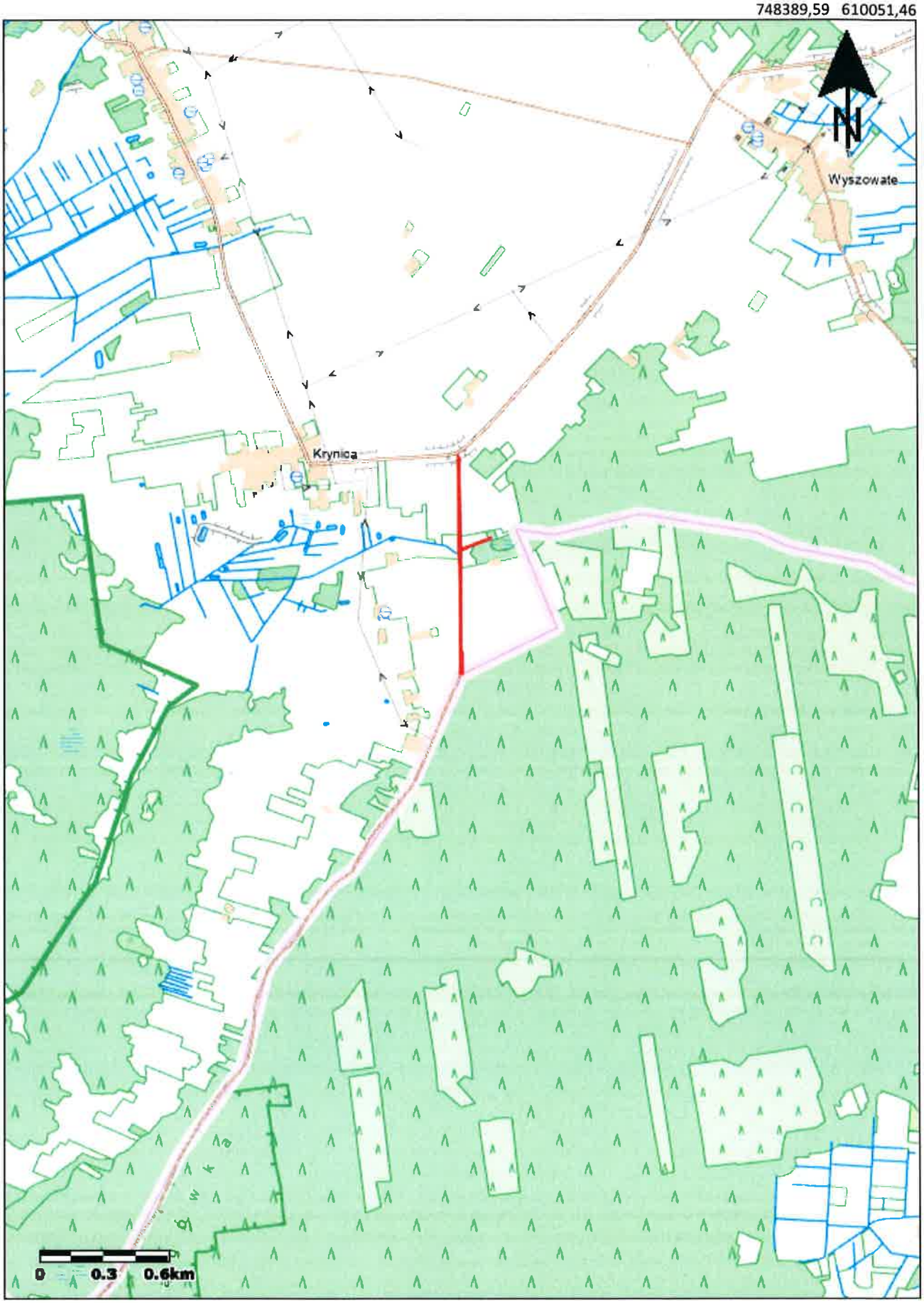

744156,25 604098,32

Główny Urząd Geodezji i Kartografii
ul. Żurawia 6/12
00-926 Warszawa

Uwaga: Ten wydruk ma charakter wyłącznie poglądowy i w żadnym razie nie może być traktowany jako dokument oficjalny.
© 2023 GUGiK Wszystkie prawa zastrzeżone.

geoportal.gov.pl

Skala: 1:10000

Krynice
dz. nr 256

747206,90 608635,27

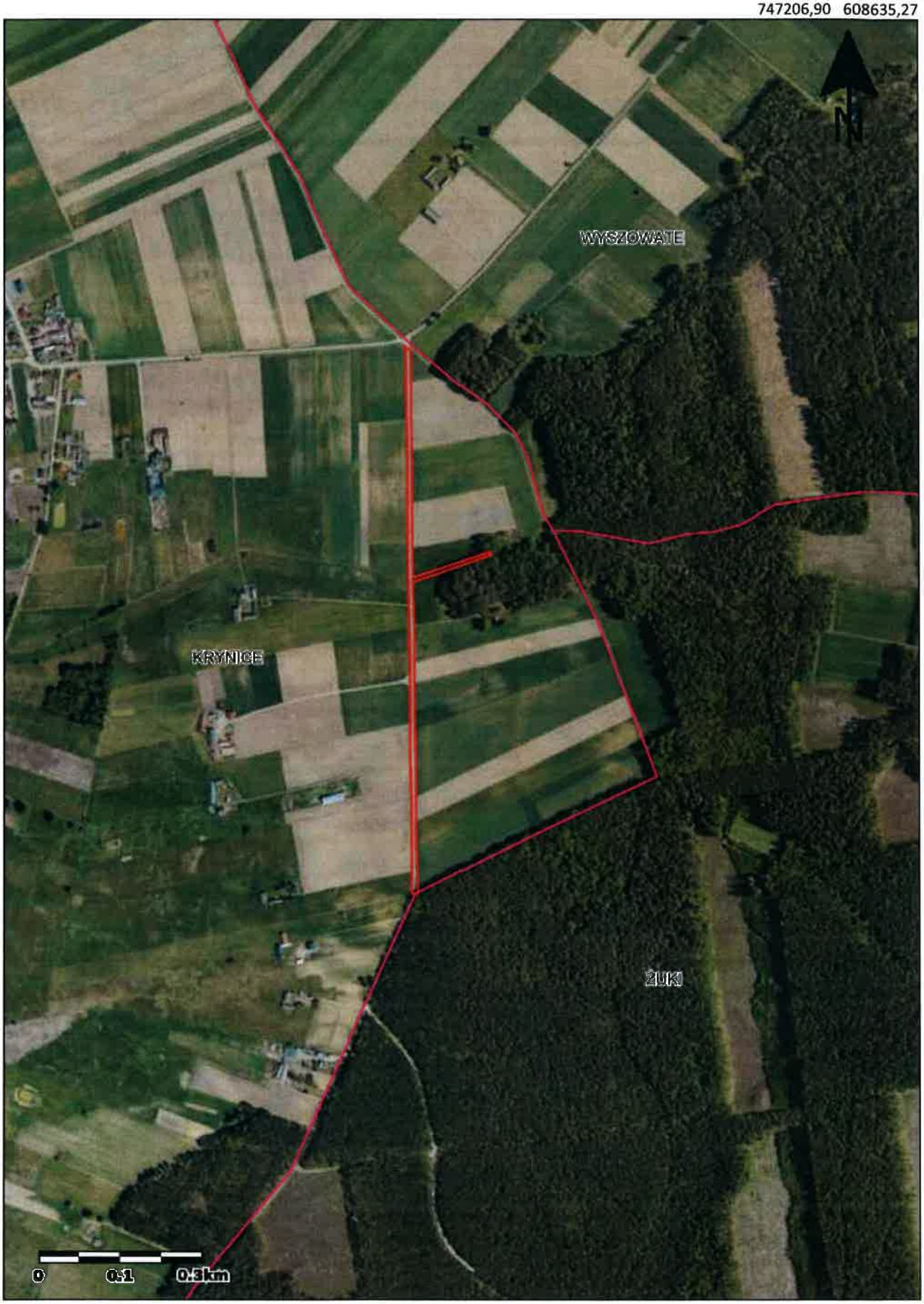

745513,56 606254,02

Główny Urząd Geodezji i Kartografii
ul. Żurawia 6/12
00-926 Warszawa

Uwaga: Ten wydruk ma charakter wyłącznie poglądowy i w żadnym razie nie może być traktowany jako dokument oficjalny.
© 2023 GUGiK Wszystkie prawa zastrzeżone.