Województwo: podkarpackie
Powiat: sanocki
Jednostka ewidencyjna: 181705_2, Sanok - G
Obręb: 0011, Liszna

MAPA ZASADNICZA
SKALA 1:500

Układ odniesienia: PL-ETRF89, układ wsp. płaskich: PL-2000 strefa 7 (21°), układ wys.: PL-EVRF2007-NH
Sekcje mapy: 7.115.32.21.2.4; 7.115.32.22.1.3

Nazwa organu prowadzącego państwowy zasób geodezyjny i kartograficzny	STAROSTA SANOCKI
Identyfikator ewidencyjny materiału zasobu	P.1817.1998.446
Nazwa materiału zasobu	Mapa zasadnicza
Data wykonania kopii materiału zasobu	2026.10.06
Imię, nazwisko i podpis osoby reprezentującej organ	Z up. STAROSTY mgr inż. Lesław Stach Starszy Inspektor w Wydziale Geodezji i Katastru

Signature Not Verified
Dokument podpisany przez Lesław Stach
Data: 2026.10.06 08:26:59 CEST

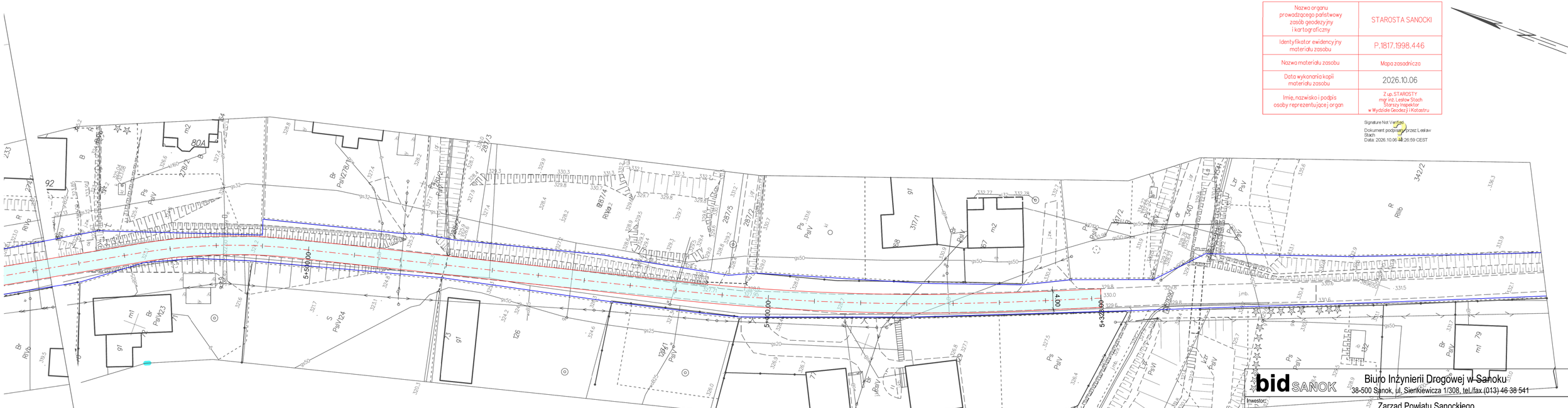

LEGENDA:
- oś remontowanej drogi
- granica pasa drogowego
- projektowany remont drogi - nawierzchnia z betonu asfaltowego

bid SANOK
Biuro Inżynierii Drogowej w Sanoku
38-500 Sanok, ul. Sienkiewicza 1/308, tel./fax (013) 46 38 541

Inwestor:
Zarząd Powiatu Sanockiego
ul. Rynek 1, 38-500 Sanok

Nazwa obiektu:
Remont drogi powiatowej nr 2222R Sanok – Liszna w m. Liszna od km 5+328 do km 5+828

Projektant:	mgr inż. Piotr Tarapacki nr upr.: K-64/01	Podpis	Skala: 1:500
Opracował:	inż. Bartłomiej Ziemiański nr upr.: PDK/0105/ZHOD/21	Podpis	Data: 10.2026
Nazwa rysunku:	PLAN SYTUACYJNY		Numer rysunku: 1/1

Województwo: podkarpackie
Powiat: sanocki
Jednostka ewidencyjna: 181705_2, Sanok - G
Obręb: 0011, Liszna

MAPA ZASADNICZA
SKALA 1:500

Układ odniesienia: PL-ETRF89, układ wsp. płaskich: PL-2000 strefa 7 (21°), układ wys.: PL-EVRF2007-NH
Sekcje mapy: 7.115.32.21.2.2; 7.115.32.22.1.1

Nazwa organu prowadzącego państwowy zasób geodezyjny i kartograficzny	STAROSTA SANOCKI
Identyfikator ewidencyjny materiału zasobu	P.1817.1998.446
Nazwa materiału zasobu	Mapa zasadnicza
Data wykonania kopii materiału zasobu	2026.10.06
Imię, nazwisko i podpis osoby reprezentującej organ	Z up. STAROSTY mgr inż. Lesław Stach Starszy inspektor w Wydziale Geodezji i Katastru

Signature Not Verified
Dokument podpisany przez Lesław Stach
Data: 2026.10.06 10:27:08 CEST

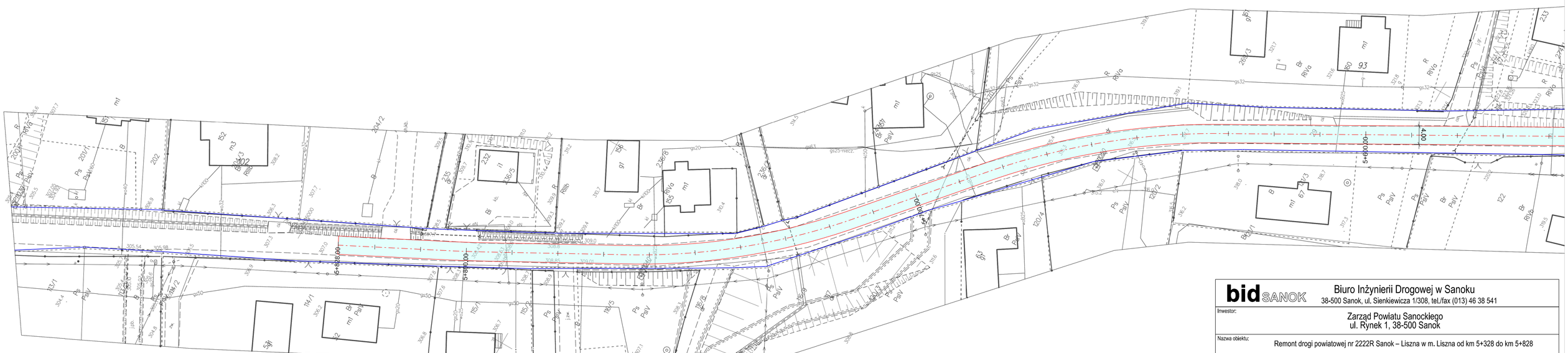

LEGENDA:
- oś remontowanej drogi
- granica pasa drogowego
- projektowany remont drogi - nawierzchnia z betonu asfaltowego

bid SANOK — Biuro Inżynierii Drogowej w Sanoku
38-500 Sanok, ul. Sienkiewicza 1/308, tel./fax (013) 46 38 541

Inwestor:	Zarząd Powiatu Sanockiego ul. Rynek 1, 38-500 Sanok		
Nazwa obiektu:	Remont drogi powiatowej nr 2222R Sanok – Liszna w m. Liszna od km 5+328 do km 5+828		
Projektant:	mgr inż. Piotr Tarapacki nr upr.: K-64/01	Podpis	Skala: 1:500
Opracował:	inż. Bartłomiej Ziemiański nr upr.: PDK/0105/ZHOD/21	Podpis	Data: 10.2026
Nazwa rysunku:	PLAN SYTUACYJNY		Numer rysunku: 1/2

PRZEKRÓJ TYPOWY

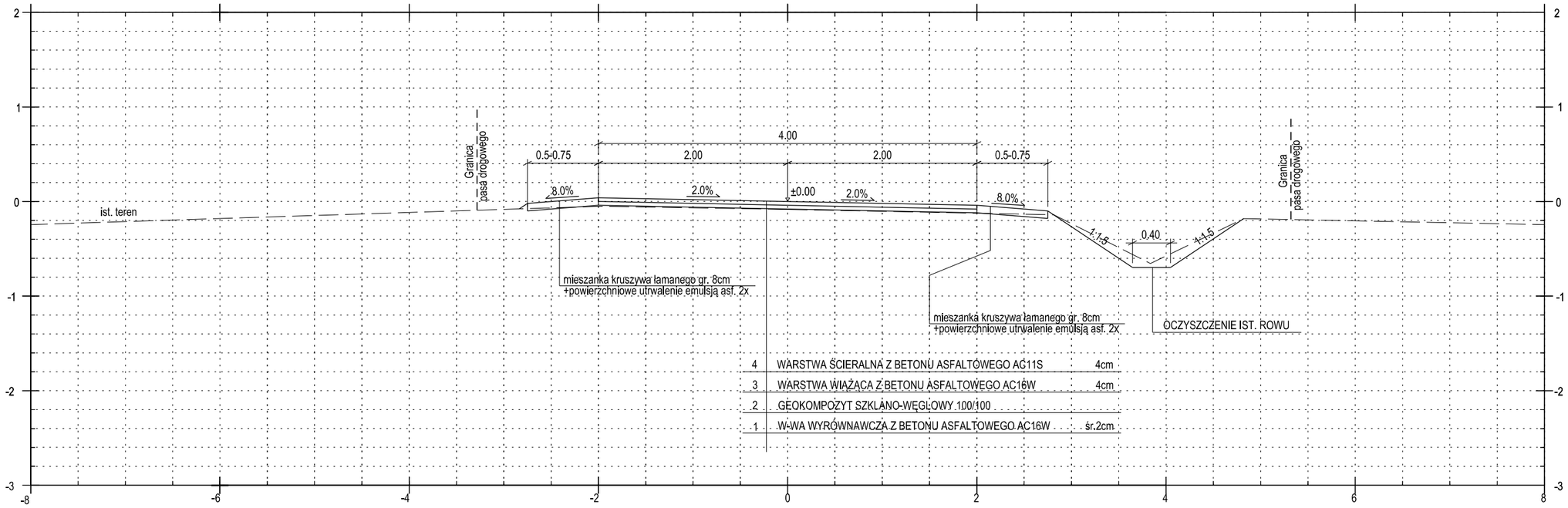

bid SANOK

Biuro Inżynierii Drogowej w Sanoku
38-500 Sanok, ul. Sienkiewicza 1/308, tel./fax (013) 46 38 541

Inwestor:	Zarząd Powiatu Sanockiego ul. Rynek 1, 38-500 Sanok		
Nazwa obiektu:	Remont drogi powiatowej nr 2222R Sanok – Liszna w m. Liszna od km 5+328 do km 5+828		
Projektant:	mgr inż. Piotr Tarapacki nr upr.: K-64/01	Podpis	Skala: 1:50
Opracował:	inż. Bartłomiej Ziemiański nr upr.: PDK/0105/ZHOD/21	Podpis	Data: 10.2026
Nazwa rysunku:	PRZEKROJE TYPOWE		Numer rysunku: 2