SZCZEGÓŁY KOLIZJI A-B

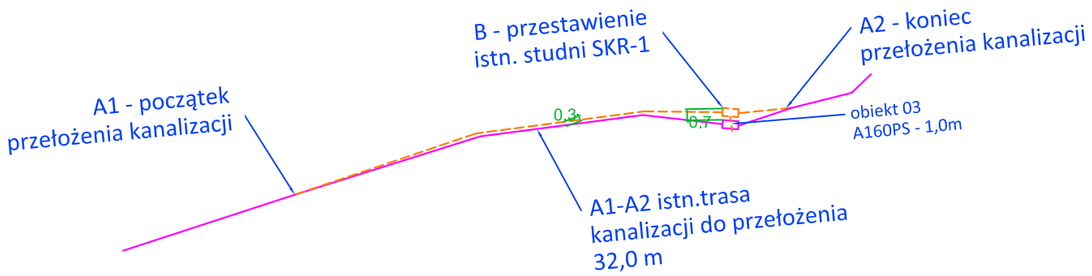

SZCZEGÓŁY KOLIZJI C



SZCZEGÓŁY KOLIZJI D-E-F

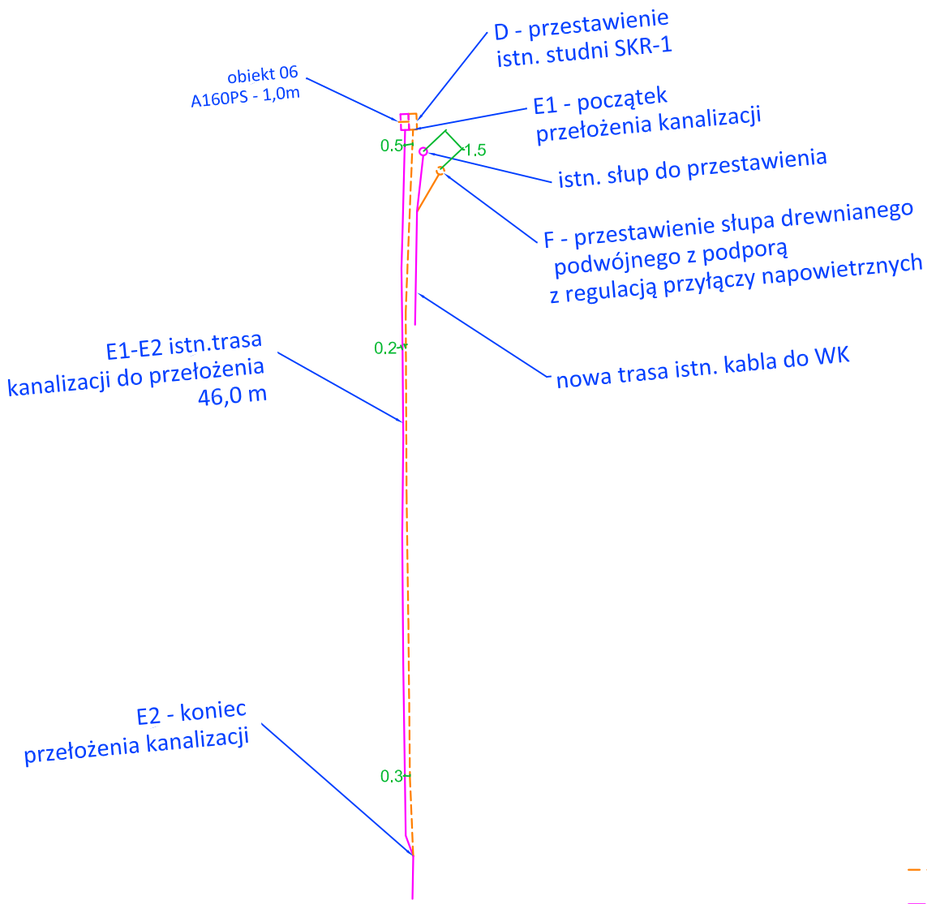

SZCZEGÓŁY KOLIZJI G

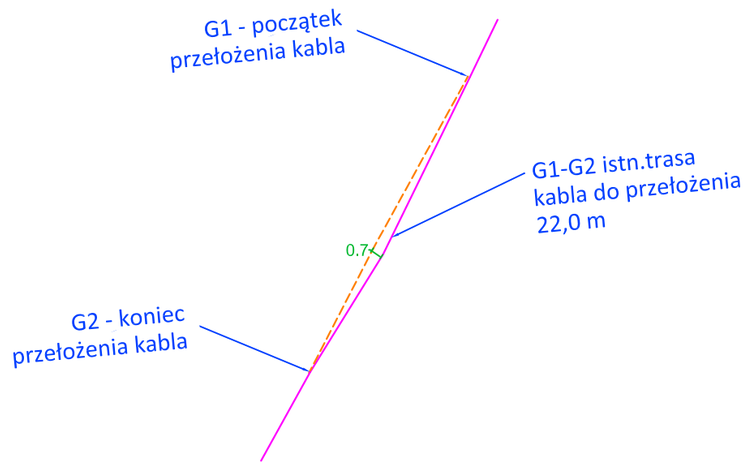

projektowane sieci telekomunikacyjne

istniejące sieci telekomunikacyjne

NAZWA OBIEKTU:

Rozbudowa drogi powiatowej Nr 1837 C na odcinku ulic: Nowe Osiedle, Freta, Kościelna, Rynek, Kościuszki, 11 listopada, 3 Maja w msc. Górzno

ADRES OBIEKTU: województwo kujawsko-pomorskie, powiat brodnicki, gmina Górzno

JEDNOSTKA PROJ.: DM-PROJ, Mariusz Majewski, Ostrowite 172, 87-522 Ostrowite

INWESTOR: Zarząd Powiatu w Brodnicy, ul. Kamionka 18, 87-300 Brodnica

NAZWA OPRACOWANIA: PROJEKT BUDOWLANY, kategoria obiektu budowlanego XXVI

TYTUŁ RYSUNKU: SCHEMAT IDEOWY

FUNKCJA	IMIĘ I NAZWISKO	NR UPRAWNIEŃ I SPECJ.	PODPIS
PROJEKTANT BRANŻA TELEKOM	mgr inż. Adam Kowalski	DTT-TU/2113/01/U do projektowania w specjalności telekomunikacyjnej	
SPRAWDZAJĄCY BRANŻA TELEKOM	Andrzej Nowakowski	Nr ewid. 1067/98/U do projektowania w specjalności telekomunikacyjnej	
DATA: 08.2023	BRANŻA: TELEKOMUNIKACYJNA	SKALA:	NR RYS. T-01.04