PRZEKRÓJ KONSTRUKCYJNY G-G
SKALA 1:50

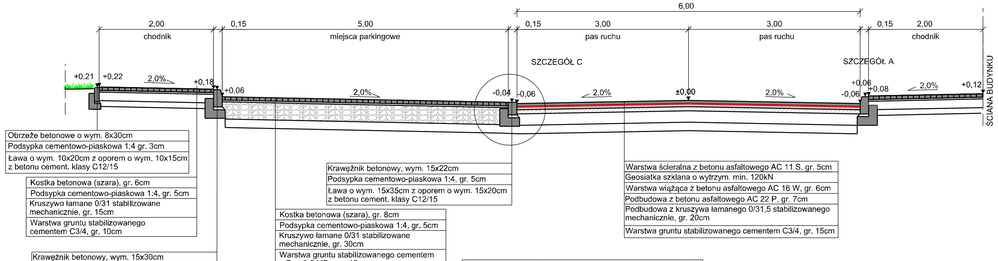

PRZEKRÓJ KONSTRUKCYJNY H-H
SKALA 1:50

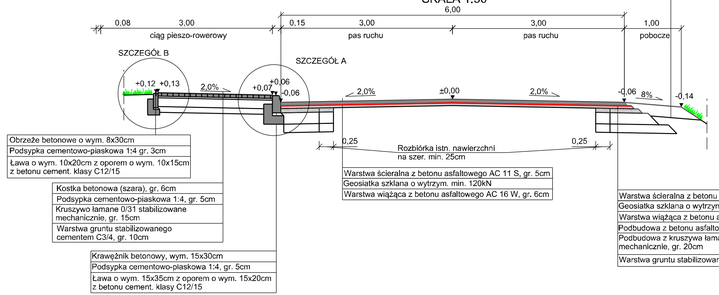

PRZEKRÓJ KONSTRUKCYJNY I-I
SKALA 1:50

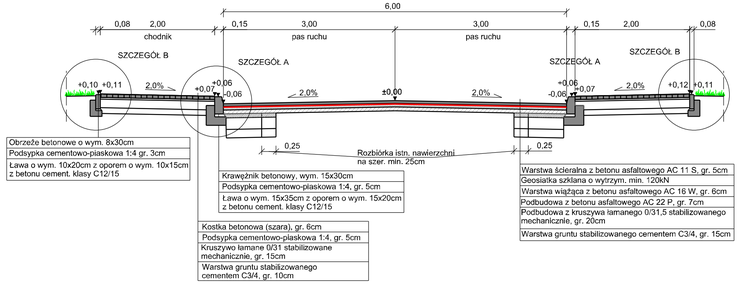

SCHEMAT UŁOŻENIA KOSTKI BETONOWEJ
SKALA 1:25

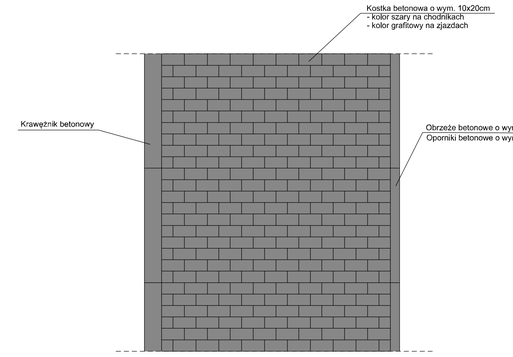

PRZEKRÓJ KONSTRUKCYJNY ZJAZD BITUMICZNY
SKALA 1:50

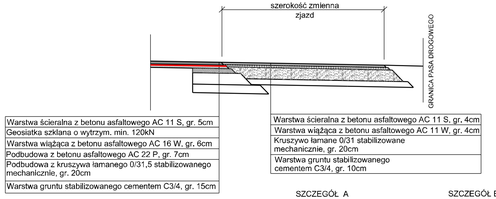

PRZEKRÓJ KONSTRUKCYJNY ZJAZD Z KOSTKI BETONOWEJ
SKALA 1:50

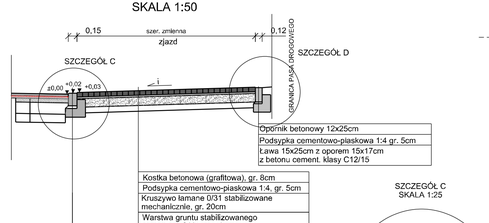

SZCZEGÓŁ A
SKALA 1:25

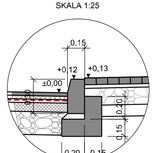

SZCZEGÓŁ B
SKALA 1:25

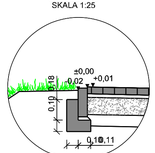

SZCZEGÓŁ C
SKALA 1:25

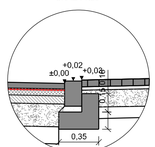

SZCZEGÓŁ D
SKALA 1:25

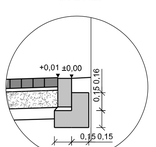

NAZWA OBIEKTU:
Rozbudowa drogi powiatowej Nr 1837 C na odcinku ulic: Nowe Osiedle, Freta, Kościelna, Rynek, Kościuszki, 11 listopada, 3 Maja w msc. Górzno

ADRES OBIEKTU: województwo kujawsko-pomorskie, powiat brodnicki, gmina Górzno

JEDNOSTKA PROJ.: DM-PROJ Mariusz Majewski, Ostrowite 172, 87-522 Ostrowite

INWESTOR: Zarząd Powiatu w Brodnicy, ul. Kamionka 18, 87-300 Brodnica

NAZWA OPRACOWANIA: **PROJEKT BUDOWLANY BRANŻA DROGOWA**

TYTUŁ RYSUNKU: PRZEKROJE KONSTRUKCYJNE

FUNKCJA	IMIĘ I NAZWISKO	NR UPRAWNIEŃ I SPECJ.	PODPIS
PROJEKTANT BRANŻA DROGOWA	mgr inż. Mariusz Majewski	KUP/0116/POOD/13 do projektowania w specjalności drogowej bez ograniczeń	
SPRAWDZAJĄCY BRANŻA DROGOWA	mgr inż. Radosław Grajek	KUP/0170/PBD/17 do projektowania bez ograniczeń w specjalności inżynieryjnej drogowej	

DATA:	BRANŻA:	SKALA:	NR RYS.
08.2023	DROGOWA	1:50, 1:25	4.2