STAROSTWO POWIATOWE
W GRÓJCU
WYDZIAŁ BUDOWNICTWA
05-600 Grójec, ul. Józefa Piłsudskiego

JEDNOSTKA PROJEKTOWA	**USŁUGI PROJEKTOWE I NADZORY BOGUMIŁ KOZIARSKI** Świniokierz Dworski 12, 97-226 Żelechlinek TEL. 609513434 e-mail: bogumil_koziarski@wp.pl
INWESTOR	**Gmina Nowe Miasto nad Pilicą** **Plac O.H. Koźmińskiego 1/2** **26-420 Nowe Miasto Nad Pilicą**
NAZWA ZAMIERZENIA BUDOWLANEGO	Budowa sieci wodociągowej
ADRES OBIEKTU BUDOWLANEGO	Obręb 0025 Waliska, Gmina Nowe Miasto nad Pilicą, działki: 161, 109, 96, 163, 162, 84, 89/1, 88, 87/8, 87/2, 86, 83/3, 83/6, 83/11, 83/15, 83/20, 95/26, 159, 107
KATEGORIA OBIEKTU	*Obiekt budowlany kategorii XXVI – sieci wodociągowe*
BRANŻA	Instalacje sanitarne - specjalność wodociągowa
FAZA	Projekt architektoniczno – budowlany
DATA ORPACOWANIA	**03/06/2025**
PROJEKTANT	**mgr inż. Bogumił Koziarski** Uprawnienia nr LOD/2962/PWBS/16 Do projektowania i kierowania bez ograniczeń w specjalności instalacyjnej w zakresie sieci, instalacji i urządzeń cieplnych, wentylacyjnych, gazowych, wodociągowych i kanalizacyjnych
PROJEKTANT SPRAWDZAJĄCY	**Mgr inż. Jakub Stefankiewicz** Uprawnienia nr LOD/4980/PWBS/23 Do projektowania i kierowania bez ograniczeń w specjalności instalacyjnej w zakresie sieci, instalacji i urządzeń cieplnych, wentylacyjnych, gazowych, wodociągowych i kanalizacyjnych

STAROSTWO POWIATOWE
WYDZIAŁ BUDOWNICTWA I ARCHITEKTURY
05-600 Grójec, ul. Józefa Piłsudskiego 59

Spis treści

Spis treści 2
Spis rysunków 2
1. Oświadczenie projektanta 3
2.Oświadczenie projektanta sprawdzającego 4
3 . Rodzaj i kategoria obiektu budowalnego 5
4. Zamierzony sposób użytkowania oraz program użytkowy obiektu budowalnego 5
5. Układ przestrzenny oraz forma architektoniczna obiektu budowalnego 5
6. Charakterystyczne parametry obiektu budowlanego 5
7. Opinia geotechniczna 5
8. W przypadku zamierzenia budowlanego dotyczącego budynku - liczbę lokali mieszkalnych i użytkowych; 6
8. W przypadku zamierzenia budowlanego dotyczącego mieszkalnego i gospodarczego wielorodzinnego - liczbę lokali mieszkalnych dostępnych dla osób niepełnosprawnych, o których mowa w art. 1 Konwencji o prawach osób niepełnosprawnych, sporządzonej w Nowym Jorku dnia 13 grudnia 2006 r. (Dz. U. z 2012 r. poz. 1169 oraz z 2018 r. poz. 1217), w tym osób starszych; 6
9. Opis zapewnienia niezbędnych warunków do korzystania z obiektów użyteczności publicznej i mieszkaniowego budownictwa wielorodzinnego przez osoby niepełnosprawne, o których mowa w art. 1 Konwencji o prawach osób niepełnosprawnych, sporządzonej w Nowym Jorku dnia 13 grudnia 2006 r., w tym osoby starsze 6
10.Parametry techniczne obiektu budowlanego charakteryzujące wpływ obiektu budowlanego na środowisko i jego wykorzystywanie oraz na zdrowie ludzi i obiekty sąsiednie pod względem:6
11. Zasadnicze elementy wyposażenia instalacyjno-budowlanego 6
12. Warunki ochrony przeciwpożarowej obiektu 6

Spis rysunków

Nr rysunku	Tytuł rysunku	Strona
2	Profil podłużny arkusze 1 - 5	11-15

STAROSTWO POWIATOWE
W GRÓJCU
WYDZIAŁ BUDOWNICTWA I ARCHITEKTURY
05-600 Grójec, ul. Józefa Piłsudskiego 59

1. Oświadczenie projektanta

Dotyczy: Projekt architektoniczno-budowlany budowy oraz przebudowy sieci wodociągowej

Obręb 0025 Waliska, Gmina Nowe Miasto nad Pilicą, działki:
10003,10002,10001,159,107,95/26,89/1,88,87/8,87/2,86,83/3,83/11,83/15,83/20,

Zgodnie z art. 34 ust. 3d pkt. 3ustawy Prawo budowlane z dnia 7 lipca 1994 r. (t.j. Dz. U. z 2024 r. poz. 725 t.j. z późn . zm.). Jako projektant wykonujący przedmiotowy projekt architektoniczno-budowlany oświadczam, ze projekt ten został wykonany zgodnie z obowiązującymi przepisami i zasadami wiedzy technicznej.

Data: 03/06/2025

Projektant:

mgr inż. Bogumił Kozierski
Uprawnienia budowlane do projektowania
kierowania bez ograniczeń w specjal. instalacyjnej
w zakresie sieci, instalacji i urządzeń cieplnych,
wentylacyjnych, gazowych,
wodociągowych i kanalizacyjnych
upr. Nr LOD/2962/PWBS/16

STAROSTWO POWIATOWE
WYDZIAŁ BUDOWNICTWA I ARCHITEKTURY
05-600 Grójec, ul. Józefa Piłsudskiego 59

2.Oświadczenie projektanta sprawdzającego

Dotyczy: Projekt architektoniczno-budowlany budowy oraz przebudowy sieci wodociągowej

Obręb 0025 Waliska, Gmina Nowe Miasto nad Pilicą, działki:
10003,10002,10001,159,107,95/26,89/1,88,87/8,87/2,86,83/3,83/11,83/15,83/20,

Zgodnie z art. 34 ust. 3d pkt. 3ustawy Prawo budowlane z dnia 7 lipca 1994 r. (t.j. Dz. U. z 2024 r. poz. 725 t.j. z późn . zm.). Jako projektant wykonujący przedmiotowy projekt architektoniczno-budowlany oświadczam, ze projekt ten został wykonany zgodnie z obowiązującymi przepisami i zasadami wiedzy technicznej.

Data: 03/06/2025

Projektant:

mgr inż. Jakub Stefankiewicz
LOD/[illegible]/PWBS/23

STAROSTWO POWIATOWE
W GRÓJCU
WYDZIAŁ BUDOWNICTWA I ARCHITEKTURY
05-600 Grójec, ul. Józefa Piłsudskiego 59

3 . Rodzaj i kategoria obiektu budowalnego

Budowa sieci wodociągowej
Obiekt budowlany kategorii XXVI – sieci wodociągowe

4. Zamierzony sposób użytkowania oraz program użytkowy obiektu budowalnego

Siec wodociągowa użytkowana będzie w sposób do tego przeznaczony, tj. do zasilania w wodę do celów bytowo – gospodarczych mieszkańców miejscowości objętych opracowaniem oraz do zapewnienia wody na cele p.poż. Dla przedmiotowej instalacji nie przewiduje się programu użytkowego obiektu budowlanego.

5. Układ przestrzenny oraz forma architektoniczna obiektu budowalnego

Sieć wodociągowa wykonana z rur PE zgodnych z zestawieniem elementów, hydranty p.poż nadziemne. Sieć wodociągowa nie ma wpływu na układ przestrzenny oraz formę architektoniczną

6. Charakterystyczne parametry obiektu budowlanego

- Kubatura – nie dotyczy
- Zestawienie powierzchni – nie dotyczy
- Wysokość, długość, szerokość, średnica

Lp.	Nazwa	Ilość	Jednostka
1.	Rurociąg PE DN110 mm	4018,79	m
2.	Rury Osłonowe	56,50	m
3.	Hydranty naziemne z zasuwami	17	Kpl
4.	Nawiertki wodociągowe	27	kpl
5.	Trójnik 110/110/110	7	kpl

- liczba kondygnacji – nie dotyczy
- inne dane niezbędne do stwierdzenia zgodności usytuowania obiektu z wymaganiami ochrony przeciwpożarowej – zawarte w punkcie 13 opisu architektoniczno-budowlanego

7. Opinia geotechniczna

Na podstawie danych archiwalnych dla terenu, że w miejscu posadowienia projektowanej sieci występują piaski drobne i średnie. Warstwy gruntu są jednorodne, równoległe do poziomu terenu, a zwierciadło wody gruntowej znajduje się poniżej poziomu posadowienia, tzn. występują proste warunki gruntowe w rozumieniu przepisów Rozporządzenia Ministra Transportu, Budownictwa i Gospodarki Morskiej w sprawie ustalania geotechnicznych warunków posadowienia obiektów budowlanych. **Projektowany obiekt zaliczono do pierwszej kategorii geotechnicznej**.

STAROSTWO POWIATOWE
w Grójcu
WYDZIAŁ
05-600 Grójec, ul. Jana Pawła II 129

8. W przypadku zamierzenia budowlanego dotyczącego budynku - liczbę lokali mieszkalnych i użytkowych;

- nie dotyczy

8. W przypadku zamierzenia budowlanego dotyczącego mieszkalnego i gospodarczego wielorodzinnego - liczbę lokali mieszkalnych dostępnych dla osób niepełnosprawnych, o których mowa w art. 1 Konwencji o prawach osób niepełnosprawnych, sporządzonej w Nowym Jorku dnia 13 grudnia 2006 r. (Dz. U. z 2012 r. poz. 1169 oraz z 2018 r. poz. 1217), w tym osób starszych;

- nie dotyczy

9. Opis zapewnienia niezbędnych warunków do korzystania z obiektów użyteczności publicznej i mieszkaniowego budownictwa wielorodzinnego przez osoby niepełnosprawne, o których mowa w art. 1 Konwencji o prawach osób niepełnosprawnych, sporządzonej w Nowym Jorku dnia 13 grudnia 2006 r., w tym osoby starsze

- nie dotyczy

10.Parametry techniczne obiektu budowlanego charakteryzujące wpływ obiektu budowlanego na środowisko i jego wykorzystywanie oraz na zdrowie ludzi i obiekty sąsiednie pod względem:

• zapotrzebowania i jakości wody oraz ilości, jakości i sposobu odprowadzania ścieków oraz wód opadowych
– sieć wodociągowa z rur PE o średnicy 110 mm zasilana z istniejącego ujęcia wody. Woda dostarczana projektowanym rurociągiem spełniać będzie parametry wody pitnej zgodnie z aktualnym rozporządzeniem. Zapotrzebowanie wody dla mieszkańców finalnie przyłączonych do wodociągu, zgodnie z danymi pozyskanymi od inwestora to 13m3/dobę.
• emisji zanieczyszczeń gazowych, w tym zapachów, pyłowych i płynnych, z podaniem ich rodzaju, ilości i zasięgu rozprzestrzeniania się – nie dotyczy
• rodzaju i ilości wytwarzanych odpadów – nie dotyczy
• właściwości akustycznych oraz emisji drgań, a także promieniowania, w szczególności jonizującego, pola elektromagnetycznego i innych zakłóceń, z podaniem odpowiednich parametrów tych czynników i zasięgu ich rozprzestrzeniania się – nie dotyczy

• wpływu obiektu budowlanego na istniejący drzewostan, powierzchnię ziemi, w tym glebę, wody powierzchniowe i podziemne – projektowany wodociąg nie ma wpływu na wody powierzchniowe i podziemne, istniejący drzewostan, powierzchnię ziemi w tym glebę.

11. Zasadnicze elementy wyposażenia instalacyjno-budowlanego

Sieć wodociągowa z rur PE SDR 17.6 o średnicy 110 mm
Hydranty nadziemne DN80
Nawiertki wodociągowe

12. Warunki ochrony przeciwpożarowej obiektu

- **Informacje o powierzchni, wysokości i liczbie kondygnacji.**

STAROSTWO POWIATOWE
WYDZIAŁ BUDOWLANY

:
Sieć wodociągowa ułożona na głębokości od 1.50 m do 1.60 m poniżej poziomu terenu.

- **Charakterystyka zagrożenia pożarowego, w tym parametry pożarowe materiałów niebezpiecznych pożarowo, zagrożenia wynikające z procesów technologicznych oraz w zależności od potrzeb charakterystyka pożarów przyjętych do celów projektowych.**

- Nie dotyczy

- **Informacja o przewidywanej gęstości obciążenia ogniowego.**

Dla analizowanej sieci nie określa się gęstości obciążenia ogniowego.

- **Informacje o usytuowaniu z uwagi na bezpieczeństwo pożarowe, w tym o odległości od obiektów sąsiadujących.**

Hydranty usytuowano w odległości nie mniejszej niż 5 metrów od obiektów budowlanych. W obszarze zabudowanym lokalizacja hydrantów co maksymalnie 150 metrów gwarantuje dostępność hydrantu w promieniu 75 metrów od hydrantu dla obiektów budowlanych zlokalizowanych wzdłuż projektowanej sieci.

- **Informacje o warunkach i strategii ewakuacji ludzi lub ich uratowania w inny sposób.**

Nie dotyczy.

- **Informacje o sposobie zabezpieczenia przeciwpożarowego instalacji użytkowych, a w szczególności wentylacyjnej, ogrzewczej, gazowej, elektrycznej, teletechnicznej i piorunochronnej.**

Nie dotyczy

- **Informacje o doborze urządzeń przeciwpożarowych i innych urządzeń służących bezpieczeństwu pożarowemu, dostosowanym do wymagań wynikających z przepisów dotyczących ochrony przeciwpożarowej i przyjętych scenariuszy pożarowych, z podstawową charakterystyką tych urządzeń.**

Zgodnie z rozporządzeniem Ministra Spraw Wewnętrznych i Administracji z dnia 24 lipca 2009r. w sprawie przeciwpożarowego zaopatrzenia w wodę oraz dróg pożarowych (Dz. U. nr 124 poz. 1030) §9 ust. 7 pkt. 4 średnica rozbudowywanego wodociągu powinna być nie mniejsza niż DN80 (w odniesieniu do rurociągu stalowego). Projektuje się wodociąg z rur PE 100HD Ø160x8,80 mm Analiza zgodności średnicy:

- średnica wewnętrzna rurociągu stalowego DN80 - Ø88,9x4,05 → Øwew = 80,8 mm
- średnica wewnętrzna wodociągu PE 100 - Ø110x6,60→ Øwew = 96,80 mm > 80,8 mm

Hydranty:

W celu zabezpieczenia p. pożarowego oraz umożliwienia okresowego płukania sieci zaprojektowano hydranty nadziemne DN-80 mm nowej generacji (o konstrukcji przeciwwylewowej). Przed hydrantami należy montować zasuwy odcinające oddzielone od hydrantów króćcami dystansowymi, żeliwnymi, dwukołnierzowymi FF, Dn-80, L=1000 mm.

STAROSTWO POWIATOWE
WYDZIAŁ BUDOWNICTWA I ARCHITEKTURY
05-600 Grójec, ul. Józefa Piłsudskiego 59

Hydranty należy posadawiać na kolanach stopowych w obsypce żwirowej i zabezpieczyć przed uderzeniami wodnymi – blokami oporowymi.

Należy zabudować hydrant spełniający następujące warunki:

- Hydrant wykonać zgodnie z PN-EN 1071 oraz PN-EN 1074.

–wyposażenie w przyłącze kołnierzowe zgodne z PN-EN 1092-2,

–zabezpieczenie powierzchni antykorozyjne farbą epoksydową nanoszoną elektrostatycznie z dodatkowym lakierem nawierzchniowym odpornym na działanie UV

–korpus górny i komora zaworowa w wykonaniu z żeliwa szarego GG25,

–kolumna w wykonaniu ze stali nierdzewnej lub żeliwa sferoidalnego typ GGG400

–trzpień ze stali nierdzewnej;

- stopa montażowa, obudowa kuli – żeliwo sferoidalne typu GGG 400

–zamknięcie hydrantu przez tłok (nawulkanizowany gumą EPDM o twardości 70Sh) współpracujący z tuleją prowadzącą;

–odwodnienie hydrantu po całkowitym zamknięciu hydrantu, przy ciśnieniu 0,2 MPa

Zgodnie z $9 ust. 7 pkt 4 Rozporządzenia MSWIA z dnia 24.07.2009 r w sprawie przeciwpożarowego zaopatrzenia w wodę i drogi pożarowe

Zgodnie z $9 ust. 7 pkt 4 Rozporządzenia MSWIA z dnia 24.07.2009 r w sprawie przeciwpożarowego zaopatrzenia w wodę i drogi pożarowe

Projektowana sieć zapewni minimalną wydajność na hydrancie 5 dm/s przy ciśnieniu 0,2 MPa mierzonym na zaworze hydrantowym podczas jego poboru wody. Miejscowość Waliska jest jednostką osadniczą o liczbie mieszkańców nie przekraczającej 2000 osób.

- **Informacje o wyposażeniu w gaśnice.**

Nie dotyczy.

- **Informacje o przygotowaniu obiektu budowlanego i terenu do prowadzenia działań ratowniczo-gaśniczych, a w szczególności informacje o drogach pożarowych, zaopatrzeniu w wodę do zewnętrznego gaszenia pożaru oraz o sprzęcie służącym do tych działań.**

Zgodnie z punktem nr 6 projektu zagospodarowania terenu.

STAROSTWO POWIATOWE
W GRÓJCU
WYDZIAŁ BUDOWNICTWA I ARCHITEKTURY
05-600 Grójec, ul. Józefa Piłsudskiego 97

14. Warunki robót w pasie drogi powiatowej

Przejścia poprzeczne pod drogą, pod zjazdami i skrzyżowaniami wykonać metoda przewiertu bez naruszenia warstw konstrukcyjnych drogi, umieszczając urządzenie w rurze osłonowej na głębokości 1.2m

W przypadku naruszenia konstrukcji jezdni i chodników należy ja niezwłocznie przywrócić od stanu poprzedniego

W sytuacji wystąpienia kolizji przy umieszczaniu w/w urządzeń z innymi urządzeniami usunięcie kolizji oraz koszty z tym związanie należeć będą do wnioskodawcy

Powyższe warunki zostały spełnione w powyższej dokumentacji projektowej.

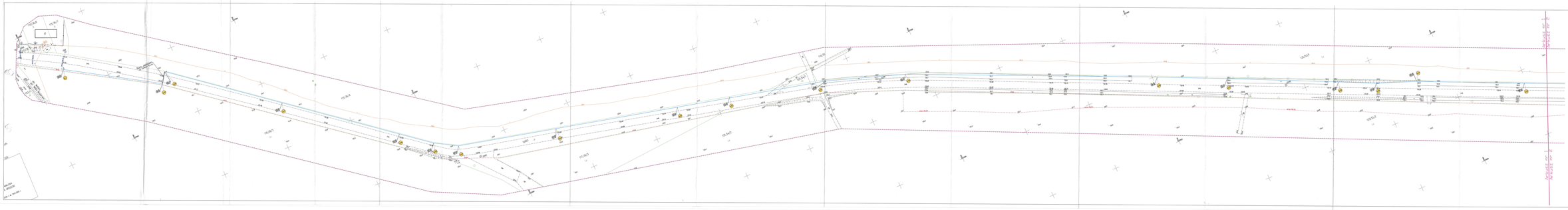
Za zgodność z oryginałem
mapy do celów projektowych
mgr inż. Bogumił Kuziarski
Mapa do celów projektowych
PROJEKCJA ZAGOSPODAROWANIA
PRZESTRZENNEGO
Kierownik
Sekcji Trasy
Projektant
mgr inż. Bogumił Kuziarski
LEGENDA:
PROJ. WODOCIĄG B
PROJ. PRZYŁĄCZE WODOCIĄGOWE Ø 63
WP
WSP. CHARAKTERYSTYCZNA WODOCIĄGU
WŁ
WŁĄCZENIE DO ISTNIEJĄCEJ SIECI
HŻ
Proj. hydrant nadziemny
TK
TRÓJNIK z redukcją do hydrantu
TW
Nawiertka wodociągowa
SW
Studnia wodomierzowa
Trój
Trójnik 110/110/110 na sieci wodociągowej
OBLICZ PROJEKTOWE I NADZORY ZGODNIE WZGKiM/93
Zgodnie z Decyzją Nr 8 z dnia 15.01.2014 r.
Data
Podpis
Projektował
mgr inż. Bogumił Kuziarski
Projektował konstrukcję
Sprawdził konstrukcję
Sprawdził
Zatwierdził
Skala
1:500
Stadium projektu budowlanego
Nazwa
Studnia wodomierzowa
Nr
Nazwa
Mapa do celów projektowych
Nr
Nazwa
Profile podłużne sieci i PŁ
Nr
Nazwa
Przekroje poprzeczne
Nr
Nazwa
Rysunki szczegółowe
Nr
Nazwa
Rysunki szczegółowe
Nr
Nazwa
Rysunki szczegółowe

STAROSTWO POWIATOWE
W GRÓJCU
WYDZIAŁ BUDOWNICTWA I ARCHITEKTURY
05-600 Grójec, ul. Józefa Piłsudskiego 89

JEDNOSTKA PROJEKTOWA	**USŁUGI PROJEKTOWE I NADZORY BOGUMIŁ KOZIARSKI** Świniokierz Dworski 12, 97-226 Żelechlinek TEL. 609513434 e-mail: bogumil_koziarski@wp.pl
INWESTOR	**Gmina Nowe Miasto nad Pilicą** **Plac O.H. Koźmińskiego 1/2** **26-420 Nowe Miasto Nad Pilicą**
NAZWA ZAMIERZENIA BUDOWLANEGO	Budowa sieci wodociągowej
ADRES OBIEKTU BUDOWLANEGO	Obręb 0025 Waliska, Gmina Nowe Miasto nad Pilicą, działki: 10003,10002,10001,159,107,95/26,89/1,88,87/8,87/2,86,83/3,83/11,83/15,83/20,
KATEGORIA OBIEKTU	*Obiekt budowlany kategorii XXVI – sieci wodociągowe*
BRANŻA	Instalacje sanitarne - specjalność wodociągowa
FAZA	Załączniki
DATA ORPACOWANIA	**03/06/2025**
PROJEKTANT	**mgr inż. Bogumił Koziarski** Uprawnienia nr LOD/2962/PWBS/16 Do projektowania i kierowania bez ograniczeń w specjalności instalacyjnej w zakresie sieci, instalacji i urządzeń cieplnych, wentylacyjnych, gazowych, wodociągowych i kanalizacyjnych
PROJEKTANT SPRAWDZAJĄCY	**Mgr inż. Jakub Stefankiewicz** Uprawnienia nr LOD/4980/PWBS/23 Do projektowania i kierowania bez ograniczeń w specjalności instalacyjnej w zakresie sieci, instalacji i urządzeń cieplnych, wentylacyjnych, gazowych, wodociągowych i kanalizacyjnych

STAROSTWO POWIATOWE
W GRÓJCU
WYDZIAŁ BUDOWNICTWA I ARCHITEKTURY
05-600 Grójec, ul. Józefa Piłsudskiego 59

Spis treści

Załączniki 1
Spis treści 2
Informacja dotycząca bezpieczeństwa i ochrony zdrowia .....
Decyzja z zarządu dróg powiatowych .....
Decyzja gminna dot. Lokalizacji sieci .....
Pismo z PGW WP ZZ W Piotrkowie .....
Protokół z narady koordynacyjnej .....

STAROSTWO POWIATOWE
W GRÓJCU
WYDZIAŁ BUDOWNICTWA I ARCHITEKTURY
05-600 Grójec, ul. Józefa Piłsudskiego 59

Informacja dotycząca bezpieczeństwa i ochrony zdrowia

JEDNOSTKA PROJEKTOWA	**USŁUGI PROJEKTOWE I NADZORY BOGUMIŁ KOZIARSKI** Świniokierz Dworski 12, 97-226 Żelechlinek TEL. 609513434 e-mail: bogumil_koziarski@wp.pl
INWESTOR	**Gmina Nowe Miasto nad Pilicą** **Plac O.H. Koźmińskiego 1/2** **26-420 Nowe Miasto Nad Pilicą**
NAZWA ZAMIERZENIA BUDOWLANEGO	Budowa sieci wodociągowej
ADRES OBIEKTU BUDOWLANEGO	Obręb 0025 Waliska, Gmina Nowe Miasto nad Pilicą, działki: 10003,10002,10001,159,107,95/26,89/1,88,87/8,87/2,86,83/3,83/11,83/15,83/20,
KATEGORIA OBIEKTU	*Obiekt budowlany kategorii XXVI – sieci wodociągowe*
BRANŻA	Instalacje sanitarne - specjalność wodociągowa
FAZA	INFORMACJA BIOZ
DATA ORPACOWANIA	**03/06/2025**
PROJEKTANT	**mgr inż. Bogumił Koziarski** Uprawnienia nr LOD/2962/PWBS/16 Do projektowania i kierowania bez ograniczeń w specjalności instalacyjnej w zakresie sieci, instalacji i urządzeń cieplnych, wentylacyjnych, gazowych, wodociągowych i kanalizacyjnych
PROJEKTANT SPRAWDZAJĄCY	**Mgr inż. Jakub Stefankiewicz** Uprawnienia nr LOD/4980/PWBS/23 Do projektowania i kierowania bez ograniczeń w specjalności instalacyjnej w zakresie sieci, instalacji i urządzeń cieplnych, wentylacyjnych, gazowych, wodociągowych i kanalizacyjnych

STAROSTWO POWIATOWE
W GRÓJCU
WYDZIAŁ BUDOWNICTWA I ARCHITEKTURY
05-600 Grójec, ul. Józefa Piłsudskiego 52

INFORMACJA O PLANIE BIOZ

Prace objęte projektem będą wykonywane w czasie krótszym niż 30 dni roboczych przez mniej niż 20 pracowników, a pracochłonność nie będzie przekraczała 500 osobodni. Jednocześnie charakter, organizacja i miejsce prowadzenia robót nie stwarza szczególnie wysokiego ryzyka powstania zagrożenia bezpieczeństwa i zdrowia ludzi.

W oparciu o §6 Rozporządzenia Ministra Infrastruktury z dnia 23 czerwca 2003 r. w sprawie informacji dotyczącej bezpieczeństwa i ochrony zdrowia oraz planu bezpieczeństwa i ochrony zdrowia, stwierdza się, że zakres robót budowlanych objętych projektem nie jest wymieniony jako wymagający sporządzenia planu bezpieczeństwa i ochrony zdrowia.

W związku powyższym, zgodnie z Art. 21a ust. 1 Ustawy Prawo Budowlane, kierownik budowy nie jest zobowiązany do sporządzenia lub zapewnienia sporządzenia przed rozpoczęciem budowy planu bezpieczeństwa i ochrony zdrowia zwanego „Planem BIOZ".

ZAKRES ROBÓT

Zakres robót obejmuje budowę wodociągowej

KOLEJNOŚĆ WYKONYWANYCH ROBÓT

- Zagospodarowanie placu budowy
- Wytyczenie trasy wodociągu i przyłączy wodnych
- Roboty ziemne – wykopy
- Roboty montażowe
- Roboty ziemne – zasypywanie i zagęszczanie
- Roboty odtworzeniowe nawierzchni asfaltowych i betonowych

ISTNIEJĄCE OBIEKTY BUDOWLANE

- sieć wodociągowa (obiekt podziemny)
- kanalizacja sanitarna (obiekt podziemny)
- kable teletechniczne (obiekt podziemny)
- kable energetyczne (obiekt podziemny)
- ciągi komunikacyjne asfaltowe

OBIEKTY BUDOWLANE PODLEGAJĄCE ADAPTACJI LUB ROZBIÓRCE

Na placu budowy nie ma obiektów budowlanych podlegających adaptacji lub rozbiórce.

PRZEWIDYWANE ZAGROŻENIA WYSTĘPUJĄCE PODCZAS REALIZACJI ROBÓT

Zagrożenia występujące przy wykonywaniu robót ziemnych i montażowych:

- upadek pracownika lub osoby postronnej do wykopu (brak wygrodzenia wykopu balustradami; brak przykrycia wykopu, brak wykonania zejścia do wykopu)
- zasypanie pracownika w wykopie wąskoprzestrzennym (brak zabezpieczenia ścian wykopu przed obsunięciem się; obciążenie klina naturalnego odłamu gruntu urobkiem pochodzącym z wykopu)
- potrącenie pracownika lub osoby postronnej łyżką koparki przy wykonywaniu robót na placu budowy lub w miejscu dostępnym dla osób postronnych (brak wygrodzenia strefy niebezpiecznej)
- poparzenie lub zgniecenie kończyny (wynikające z nieostrożności przy pracach zgrzewczych)
- porażenie prądem elektrycznym (wynikające z nieostrożności przy prowadzeniu prac przy skrzyżowaniach z kablami energetycznymi lub telekomunikacyjnymi)
- wybuch lub pożar (wynikające z nieostrożności przy prowadzeniu prac przy skrzyżowaniach z siecią gazową)
- wynikające z nieoznakowania placu budowy
- wynikające z przebywania osób nieupoważnionych i niezatrudnionych na placu budowy.

Zagrożenia występujące przy wykonywaniu robót budowlanych przy użyciu maszyn i urządzeń technicznych:

- pochwycenie kończyny górnej lub kończyny dolnej przez napęd (brak pełnej osłony napędu)
- potrącenie pracownika lub osoby postronnej łyżką koparki przy wykonywaniu robót na placu budowy lub w miejscu dostępnym dla osób postronnych (brak wygrodzenia strefy niebezpiecznej)

STAROSTWO POWIATOWE
W GRÓJCU
WYDZIAŁ BUDOWNICTWA ARCHITEKTURY
05-600 Grójec ul. Józefa Piłsudskiego 59

- porażenie prądem elektrycznym (brak zabezpieczenia przewodów zasilających urządzenia mechaniczne przed uszkodzeniami mechanicznymi)
- poparzenie lub zgniecenie kończyny, wynikające z nieostrożności przy pracach zgrzewczych

INSTRUKTAŻ PRACOWNIKÓW PRZED PRZYSTĄPIENIEM DO REALIZACJI ROBÓT SZCZEGÓLNIE NIEBEZPIECZNYCH

Kierownik budowy ma obowiązek przedstawić zagrożenia mogące wystąpić w czasie prowadzenia prac budowlanych, oraz przygotować i przeprowadzić instruktaż obejmujący:

- szkolenie pracowników w zakresie bhp
- zasady postępowania w przypadku wystąpienia zagrożenia
- zasady bezpośredniego nadzoru nad pracami szczególnie niebezpiecznymi przez wyznaczone w tym celu osoby
- zasady stosowania przez pracowników środków ochrony indywidualnej oraz odzieży obuwia roboczego.

Na placu budowy powinny być udostępnione pracownikom do stałego korzystania, aktualne instrukcje bezpieczeństwa i higieny pracy dotyczące:

- wykonywania prac związanych z zagrożeniami wypadkowymi lub zagrożeniami zdrowia pracowników
- obsługi maszyn i innych urządzeń technicznych
- postępowania z materiałami szkodliwymi dla zdrowia i niebezpiecznymi
- udzielania pierwszej pomocy.

W/w instrukcje powinny określać czynności do wykonywania przed rozpoczęciem danej pracy, zasady i sposoby bezpiecznego wykonywania danej pracy, czynności do wykonywania po jej zakończeniu oraz zasady postępowania w sytuacjach awaryjnych stwarzających zagrożenia dla życia lub zdrowia pracowników.

WSKAZANIE CZYNNOŚCI ZAPOBIEGAJĄCYCH NIEBEZPIECZEŃSTWOM

Osoba kierująca pracownikami jest obowiązana:

- organizować stanowiska pracy zgodnie z przepisami i zasadami bezpieczeństwa i higieny pracy
- dbać o sprawność środków ochrony indywidualnej oraz ich stosowania zgodnie z przeznaczeniem
- organizować, przygotowywać i prowadzić prace, uwzględniając zabezpieczenie pracowników przed wypadkami przy pracy, chorobami zawodowymi i innymi chorobami związanymi z warunkami środowiska pracy
- dbać o bezpieczny i higieniczny stan pomieszczeń pracy i wyposażenia technicznego, a także o sprawność środków ochrony zbiorowej i ich stosowania zgodnie z przeznaczeniem.

Na podstawie:

- oceny ryzyka zawodowego występującego przy wykonywaniu robót na danym stanowisku pracy
- wykazu prac szczególnie niebezpiecznych
- określenia podstawowych wymagań bhp przy wykonywaniu prac szczególnie niebezpiecznych
- wykazu prac wykonywanych przez co najmniej dwie osoby
- wykazu prac wymagających szczególnej sprawności psychofizycznej,

kierownik budowy powinien podjąć stosowne środki profilaktyczne mające na celu:

- zapewnić organizację pracy i stanowisk pracy w sposób zabezpieczający pracowników przed zagrożeniami wypadkowymi oraz oddziaływaniem czynników szkodliwych i uciążliwych
- zapewnić likwidację zagrożeń dla zdrowia i życia pracowników głównie przez stosowanie technologii, materiałów i substancji nie powodujących takich zagrożeń.

URZĄD MIASTA I GMINY
Nowe Miasto nad Pilicą
ul. Rawicka 1
tel. 48 674 10 95 wew. 36

STAROSTWO POWIATOWE
W GRODZCU
WYDZIAŁ BUDOWNICTWA I ARCHITEKTURY
05-600 Grójec

ISR.7021.9.2025

Nowe Miasto nad Pilicą, dnia 03.06.2025 r.

Pan Bogumił Koziarski
ul. Brzezińska 116B
95-040 Koluszki
(pełnomocnik Gminy Nowe Miasto nad Pilicą)

Urząd Miasta i Gminy w Nowym Mieście nad Pilicą pozytywnie uzgadnia lokalizację budowy sieci wodociągowej, zgodnie z zaznaczoną lokalizacją na załączonej mapie, w działkach ewidencyjnych o nr 84, 83/6, 83/3, 83/15, położonej w obrębie Waliska, której Gmina Nowe Miasto nad Pilicą jest właścicielem.

Powyższą sieć należy wykonać wykopem otwartym z uwzględnieniem zagęszczenia po wykopie i wysypanie kruszywem grubości 20 cm.

Po zakończeniu prac teren musi być doprowadzony do stanu pierwotnego.

Przed przystąpieniem do prac inwestor zobowiązany jest do złożenia wniosku o zajęcie pasa drogowego na czas prowadzenia robót oraz umieszczenia w pasie drogowym urządzeń infrastruktury technicznej niezwiązanych z potrzebami zarządzania drogami w celu uzyskania zezwolenia zarządcy drogi na zajęcie pasa drogowego, dotyczącego prowadzenia robót i umieszczenia w nim urządzenia infrastruktury technicznej.

Załączniki:
1. 1 egz. mapy

BURMISTRZ
mgr Bożena Ciąsiorowska

Otrzymują:
1. Adresat
2. Aa

Opracowała: Karolina Kowalczyk

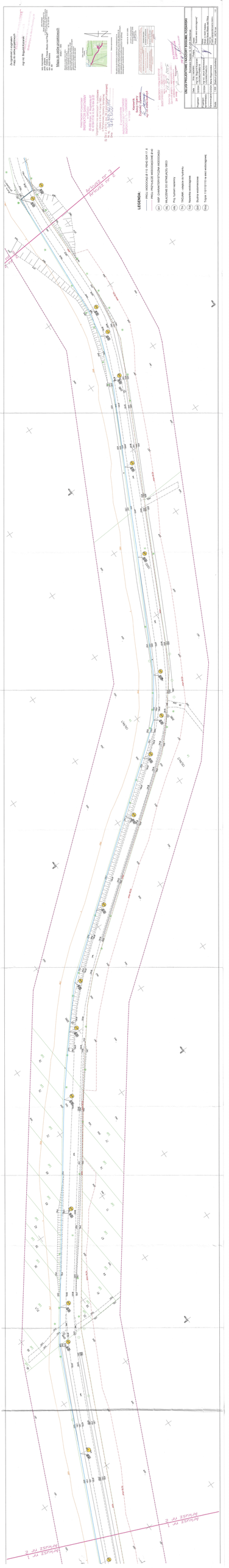
Za zgodność projektem budowlanym z warunkami technicznymi
mgr inż. Bogumił Kotarski
Mapa do celów projektowych
Skala 1:500
Projektowane uzbrojenie podziemne
Projektowane uzbrojenie nadziemne
Istniejące uzbrojenie podziemne
Istniejące uzbrojenie nadziemne
Granice działek
Granice pasa drogowego
Granice opracowania
Projektowane ogrodzenie
Projektowana brama wjazdowa
Projektowana furtka
Projektowana zieleń
Projektowana nawierzchnia
Projektowana nawierzchnia
Projektowana nawierzchnia

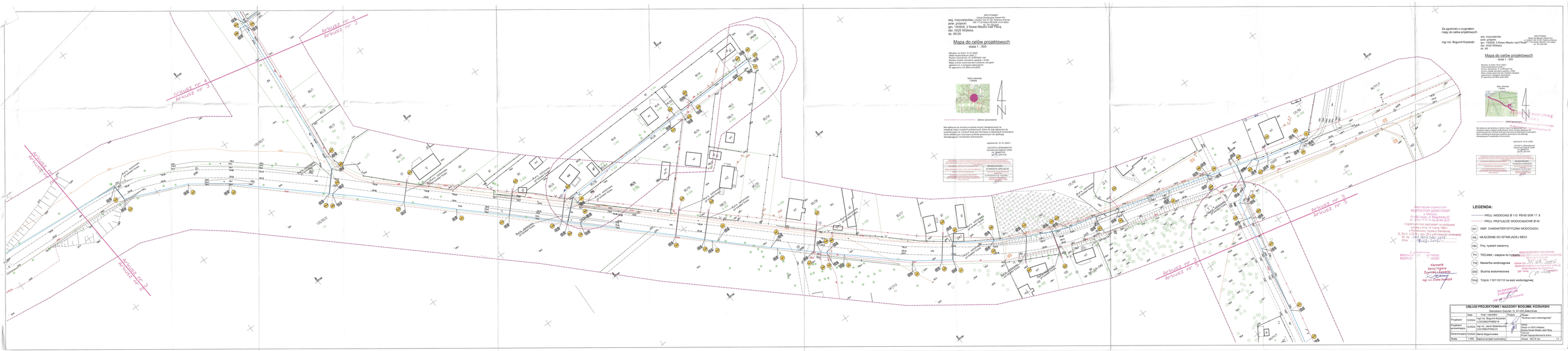
Arkusz nr 4
Arkusz nr 3
Arkusz nr 5
Arkusz nr 2
Arkusz nr 3
Arkusz nr 5

woj. mazowieckie
pow. grójecki
gm. 140608_5 Nowe Miasto nad Pilicą
obr. 0025 Waliska
dz. 68

GEO-POMIAR
Usługi Geodezyjne Robert Kot
ul. Łódzka 19d, 97-221 Rokiciny-Kolonia
NIP 7712743043 REGON 101418833
tel. 781-224-540

Mapa do celów projektowych

skala 1 : 500

Aktualna na dzień: 02.01.2025 r.
Układ współrzędnych 2000_7
Poziom odniesienia: PL-EVRF2007-NH
Granice działek wkreślono zgodnie z EGiB
Mapa została wykonana bez ustalenia obciążeń ujawnionych w księgach wieczystych
ID zgłoszenia GK.6640.4264.2024

Szkic orientacji
1:50000

Zakres opracowania

Nie wyklucza się istnienia w terenie innych niewykazanych na niniejszej mapie urządzeń podziemnych, które nie były zgłoszone do inwentaryzacji lub o których brak jest informacji w instytucjach branżowych.
Dane ewidencyjne dotyczące punktów granicznych nie spełniają obowiązujących standardów technicznych

wykonał dn. 02.01.2025r.

GEODETA UPRAWNIONY
Świadectwo GGK Nr 22668
inż. Robert Kot
tel. 781-224-540

STAROSTWO POWIATOWE W GRÓJCU
WYDZIAŁ BUDOWNICTWA I ARCHITEKTURY
05-600 Grójec, ul. Józefa Piłsudskiego 59

Oświadczam, że niniejszy dokument został opracowany w wyniku prac geodezyjnych i kartograficznych, których rezultaty zawiera operat techniczny pozytywnie zweryfikowany. Jednocześnie informuję, że jestem świadomy odpowiedzialności karnej za złożenie fałszywego oświadczenia.	
Identyfikator zgłoszenia prac geodezyjnych	GK.6640.4264.2024
Organ służby geodezyjnej, który otrzymał zgłoszenie	STAROSTA GRÓJECKI
Wykonawca prac geodezyjnych	Geo-Pomiar Usługi Geodezyjne Robert Kot
Nr oraz data sporządzenia dokumentu zawierającego wynik pozytywnej weryfikacji	P.1406.2025.321 z dn. 29.01.2025 r.
Imię i nazwisko oraz nr uprawnień zawodowych kierownika prac	GEODETA UPRAWNIONY Świadectwo GGK Nr 22668 Robert Kot



LEGENDA:

- PROJ. WODOCIĄG Ø 110 PEHD SDR 17 ,6
- PROJ. PRZYŁĄCZE WODOCIĄGOWE Ø 40
- W1 WSP. CHARAKTERYSTYCZNA WODOCIĄGU
- WL WŁĄCZENIE DO ISTNIEJĄCEJ SIECI
- HN Proj. hydrant naziemny
- TH TRÓJNIK - odejście do hydrantu
- TW Nawiertka wodociągowa
- SW Studnia wodomierzowa
- TRW Trójnik 110/110/110 na sieci wodociągowej

PAŃSTWOWY POWIATOWY INSPEKTOR SANITARNY w GRÓJCU
05-600 Grójec, ul. Mogielnicka 67
tel. 48 664 22 58; tel./fax 48 664 35 27

Uzgodniono bez zastrzeżeń na podstawie Ustawy z dnia 14 marca 1985 r. o Państwowej Inspekcji Sanitarnej (tj. Dz.U. z 2019 r. poz. 59 z późniejszymi zmianami)
Nr. rej. 2015.9027.360.2025
Dnia 18.04.2025r.

Z upoważnienia PAŃSTWOWEGO POWIATOWEGO INSPEKTORA SANITARNEGO w Grójcu
Kierownik Sekcji Higieny Żywności i Żywienia
mgr inż. Diana Stawczyk

RZECZOZNAWCA DO SPRAW ZABEZPIECZEŃ PRZECIWPOŻAROWYCH
mgr inż. Bogdan Gątkowski
Nr Upr. 368/98
Piotrków Tryb. 21.04.2025
Zgodność projektu z wymaganiami ochrony przeciwpożarowej stwierdzam bez uwag

Za zgodność z oryginałem mapy do celów projektowych

mgr inż. Bogumił Koziarski

USŁUGI PROJEKTOWE I NADZORY BOGUMIŁ KOZIARSKI
Świniokierz Dworski 12, 97-226 Żelechlinek

	Data	Imię i nazwisko	Podpis	
Projektant	12/2024	mgr inż. Bogumił Koziarski LOD/2962/PWBS/16		Obiekt: "Budowa sieci wodociągowej"
Projektant sprawdzający	12/2024	mgr inż. Jakub Stefankiewicz LOD/4980/PWBS/23		Adres: Obręb nr 0025 Waliska, Gmina Nowe Miasto nad Pilicą
Opracowująca	12/2024	Marta Wygonowska		Tytuł rys.: Projekt zagospodarowania terenu
Skala	1:500	Stadium:projekt budowlany		Arkusz 4/6 Nr rys. 1.0


Arkusz nr 3
Arkusz nr 5
Arkusz nr 3
Arkusz nr 5
ul. Józefa Piłsudskiego
10001
10001
W1
WL
HN
TH
TW
SW
TRW
145/111/7
145/111/6
145/111/4
145/111/5
105/2
105/3
103
102
107
106
Br-RV
Br-NV
S-RV
PsV
R
B
Ls
Bt
m1
ip
ogr
ogr
ogr



Za zgodność z oryginałem
mapy do celów projektowych

mgr inż. Bogumił Koziarski

STAROSTWO POWIATOWE w GRÓJCU
WYDZIAŁ GEODEZJI, GOSPODARKI NIERUCHOMOŚCIAMI I ARCHIWUM PLANY
ul. Józefa Piłsudskiego 59

GEOPOMIAR
Usługi Geodezyjne Robert Kot
ul. Łódzka 19d, 97-221 Rokiciny-Kolonia
NIP 7712749343 REGON 101419833
tel. 781-224-540

woj. mazowieckie
pow. grójecki
gm. 140608_5 Nowe Miasto nad Pilicą
obr. 0025 Waliska
dz. 84

Mapa do celów projektowych

skala 1 : 500

Aktualna na dzień: 07.04.2025 r.
Układ współrzędnych 2000_7
Poziom odniesienia: PL-EVRF2007-NH
Granice działek wkreślono zgodnie z EGiB
Mapa została wykonana bez ustalenia obciążeń ujawnionych w księgach wieczystych
ID zgłoszenia GK.6640.1589.2025

Szkic orientacji
1:50000

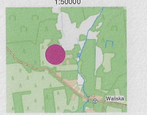

Zakres opracowania

Nie wyklucza się istnienia w terenie innych niewykazanych na niniejszej mapie urządzeń podziemnych, które nie były zgłoszone do inwentaryzacji lub o których brak jest informacji w instytucjach branżowych. Dane ewidencyjne dotyczące punktów granicznych nie spełniają obowiązujących standardów technicznych

wykonał dn. 07.04.2025r.

GEODETA UPRAWNIONY
Świadectwo GEK Nr 22668
inż. Robert Kot
tel.781-224-540

PAŃSTWOWY POWIATOWY
INSPEKTOR SANITARNY
w GRÓJCU
05-600 Grójec, ul. Mogielnicka 67
tel. 48 664 21 58; tel./fax 48 664 35 27
Uzgodniono bez zastrzeżeń na podstawie
Ustawy z dnia 14 marca 1985 r.
o Państwowej Inspekcji Sanitarnej
(tj. Dz.U. z 2019 r. poz. 59 z późniejszymi zmianami)
Nr. rej. ZNS.9017.360.2025
Dnia 18.07.2025r.

Z upoważnienia
PAŃSTWOWEGO POWIATOWEGO
INSPEKTORA SANITARNEGO
w Grójcu
Kierownik
Sekcji Higieny
Żywności i Żywienia
mgr inż. Diana Starczyk

Oświadczam, że niniejszy dokument został opracowany w oparciu przez geodezyjnych i kartograficznych, których rezultaty zawiera operat techniczny posiadają zakres merytoryczny, dokładność i sposób prezentacji treści mapy, do celów kolizyjnych uzgodnionych przez organ ewidencyjny.

Identyfikator zgłoszenia prac geodezyjnych	GK.6640.1589.2025
Organ służby geodezyjnej, który otrzymał zgłoszenie	STAROSTA GRÓJECKI
Wykonawca prac geodezyjnych	Usługi Geodezyjne Robert Kot
Nr oraz data sporządzenia dokumentów zawierających wyniki aktualizacji ewidencji	P.1404.2025.1536.2 dn. 13.05.2025 r.
Imię i nazwisko, numer uprawnień zawodowych kierownika prac	GEODETA UPRAWNIONY Świadectwo GEOKart 22668 Robert Kot

RZECZOZNAWCA DO SPRAW
ZABEZPIECZEŃ PRZECIWPOŻAROWYCH
mgr inż. Bogdan Grzywacki
Nr Upr. 3626/94
Piotrków Tryb. 21.07.2025
Zgodność projektu z wymaganiami ochrony przeciwpożarowej stwierdzam
bez uwag z uwagami

ZA ZGODNOŚĆ Z ORYGINAŁEM
mgr inż. Bogumił Koziarski

LEGENDA:

- PROJ. WODOCIĄG Ø 110 PEHD SDR 17 ,6
- PROJ. PRZYŁĄCZE WODOCIĄGOWE Ø 40
- (W1) WSP. CHARAKTERYSTYCZNA WODOCIĄGU
- (WL) WŁĄCZENIE DO ISTNIEJĄCEJ SIECI
- (HN) Proj. hydrant naziemny
- (TH) TRÓJNIK - odejście do hydrantu
- (TW) Nawiertka wodociągowa
- (SW) Studnia wodomierzowa
- (TRW) Trójnik 110/110/110 na sieci wodociągowej

USŁUGI PROJEKTOWE I NADZORY BOGUMIŁ KOZIARSKI
Świniokierz Dworski 12, 97-226 Żelechlinek

	Data	Imię i nazwisko	Podpis	
Projektant	12/2024	mgr inż. Bogumił Koziarski LOD/2962/PWBS/16		Obiekt: "Budowa sieci wodociągowej"
Projektant sprawdzający	12/2024	mgr inż. Jakub Stefankiewicz LOD/4980/PWBS/23		Adres: Obręb nr 0025 Waliska, Gmina Nowe Miasto nad Pilicą
Opracowująca	12/2024	Marta Wygonowska		Tytuł rys.: Projekt zagospodarowania terenu
Skala	1:500	Stadium:projekt budowlany		Arkusz 6/6 Nr rys. 1.0

DELTA PHILIPPINES TRAVEL PACKAGE RATES

Valid from: 1 Jan 2019 to 31 Dec 2019
Date: 1 Jan 2019
Time: 12:00 AM
Currency: PHP
Rate Type: Net Rate
Rate Basis: Per Person
Rate Code: DELTAPHILIPPINES

Prepared by: Ms. Ma. Angelica Ramos
Position: Sales Executive
Email: angelica.ramos@deltaphilippines.com
Mobile: +63 917 123 4567

Approved by: Mr. Juan Dela Cruz
Position: Director, Travel Operations
Email: juan.delacruz@deltaphilippines.com
Mobile: +63 917 765 4321

Prepared on: 15 Dec 2018

| | | |

ПЛАН ПРОФИЛЬ ПУТИ ПЕРЕГОНА ВЕРЕЯ-ЖАВОРОНКИ

Масштаб: горизонтальный 1:2000, вертикальный 1:200

Условные обозначения:
- Пк — Пикетажное положение
- Км — Километровое положение
- Кривая — Кривая влево
- Кривая — Кривая вправо
- Тип — Тип железнодорожного пути

Ведомость углов поворота, прямых и кривых

Пк	Км	Кривая	Тип
ПК 0+00.00	0	Начало трассы	
ПК 1+00.00	1	Прямая	
ПК 2+00.00	2	Прямая	
ПК 3+00.00	3	Прямая	
ПК 4+00.00	4	Прямая	
ПК

USŁUGI PROJEKTOWE I NADZORY BOGUMIŁ KOZIARSKI				
Świniokierz Dworski 12, 97-226 Żelechlinek				
	Data	Imię i nazwisko	Podpis	Obiekt: "Budowa sieci wodociągowej"
Projektant	12/2024	mgr inż. Bogumił Koziarski LOD/2962/PWBS/16		
Projektant sprawdzający	12/2024	mgr inż. Jakub Stefankiewicz LOD/4980/PWBS/23		Adres: Obręb nr 0025 Waliska, Gmina Nowe Miasto nad Pilicą
Opracowująca	12/2024	Marta Wygonowska		Tytuł rys.: Profil
Skala	1:500	Stadium: projekt budowlany		Arkusz 3/5 Nr rys. 2.0

STAROSTWO POWIATOWE W GRÓJCU
WYDZIAŁ BUDOWNICTWA I ARCHITEKTURY
05-600 Grójec, ul. Józefa Piłsudskiego 59

Węzeł	Rzędna terenu [m n.p.m.]	Rzędna dna rury [m n.p.m.]	Zagłębienie dna [m]	Odległość [m]
W11	134,80	133,20	1,60	0,00
TW11	134,80	133,20	1,60	32,00
TW10	134,80	133,20	1,60	63,00
TRW2	134,80	133,20	1,60	66,80
TH4	134,80	133,20	1,60	74,60
TW9	135,00	133,40	1,60	132,60
TW8	135,00	133,40	1,60	149,60
W10	135,00	133,40	1,60	155,00
W9	135,00	133,40	1,60	158,20
W8	135,15	133,55	1,60	190,70
W7	135,20	133,60	1,60	194,70
TW7	135,30	133,70	1,60	216,70
TW6	135,12	133,52	1,60	220,70
TH3	135,00	133,40	1,60	224,70
W6	135,20	133,60	1,60	235,20
W5	135,40	133,80	1,60	277,20
TW5	135,00	133,40	1,60	295,20
W4	135,00	133,40	1,60	302,20
W3	135,00	133,40	1,60	312,20
TH2	135,40	133,80	1,60	337,20
TW4	135,85	134,25	1,60	357,20
TW3	135,00	133,40	1,60	373,20
W2.2	135,00	133,40	1,60	383,20
W2.1	136,00	132,80	3,20	401,40
TW2	136,20	133,00	3,20	416,40
W2	136,20	134,60	1,60	448,40
TH6	135,40	133,80	1,60	473,40
TRW5	135,00	133,40	1,60	492,40
W1.2	135,30	133,70	1,60	502,40
W1.1	135,30	133,70	1,60	506,40
TW1	135,44	133,84	1,60	512,40
THW1	135,20 / 135,18	133,60 / 133,58	1,60 / 1,60	534,40 / 535,90

Materiał,Średnica/Spadek [‰]: PE110

Odcinek	Długość [m]
W11–TW11	32,00
TW11–TW10	31,00
TW10–TRW2	3,80
TRW2–TH4	7,80
TH4–TW9	58,00
TW9–TW8	17,00
TW8–W10	5,40
W10–W9	3,20
W9–W8	32,50
W8–W7	4,00
W7–TW7	22,00
TW7–TW6	4,00
TW6–TH3	4,00
TH3–W6	10,50
W6–W5	42,00
W5–TW5	18,00
TW5–W4	7,00
W4–W3	10,00
W3–TH2	25,00
TH2–TW4	20,00
TW4–TW3	16,00
TW3–W2.2	10,00
W2.2–W2.1	18,20
W2.1–TW2	15,00
TW2–W2	32,00
W2–TH6	25,00
TH6–TRW5	19,00
TRW5–W1.2	10,00
W1.2–W1.1	4,00
W1.1–TW1	6,00
TW1–THW1	22,00
THW1	1,50

Kilometr [hm] 0,00 1 2 3 4 5 +0,36

Skala Y: 1:100 5m Skala X: 1:500

MULTI RELEASE FAIR FASHION BUSINESS
Title: Multi Release Fair Fashion Business
Author: Jane Doe
Publisher: Jane Doe Publishing
Publication Date: 2nd September
Edition: Jane Doe Publishing
Rights: Jane Doe Publishing
Description: Jane Doe Publishing
Jane Doe Publishing
Jane Doe Publishing

UKŁAD PROJEKTOWY I WADOWY RZĘDNE KOZIARSKI
Bartosz Kozlarski Dyplom. I.S. 87/09 Żywiec
Data Imię i nazwisko Podpis
Projektant 10/2024 mgr inż. Bogusław Kaczmarek
Projektant 10/2024 mgr inż. Jakub Stankiewicz
Opracowała 10/2024 Maria Kaczmarek
Skala 1:500 Skala na projekcie budowlanym
Tytuł: Profil podłużny
Arkusz: 3/3
STAROSTWO POWIATOWE
W GOSTYNIU
WYDZIAŁ ROLNICTWA I GEODEZJI
65-400 Gostyń, ul. Leona Wasilewskiego 29
Zgodność z mapą zasadniczą
Data: ...
Podpis: ...
Adres: ul. 1000-lecia siedlisk, Dzwin, Nowa Wieś nad Pilicą
Tytuł: Profil podłużny
Arkusz: 3/3, Nr rys.
Skala: 1:500
Skala wysokości: 1:500
Rzędne terenu (m n.p.m.)
Rzędna dna rury (m n.p.m.)
Zagłębienie dna (m)
Materiał-Średnica/Spadek
Długość (m)
Długość (m)
Wariant
Wariant kolektorowy
Wariant kolektorowy
Wariant kolektorowy

POWIATOWY ZARZĄD DRÓ
W GRÓJCU z/s w Odrzywołku
Odrzywołek 8a, 05-622 Belsk Duży
tel. 48 661-02-62, tel./fax 48 664-64-6
Regon 670230882; NIP 797-15-94-98

STAROSTWO POWIATOWE
w GRÓJCU
WYDZIAŁ BUDOWNICTWA I ARCHITEKTURY
05-600 Grójec, ul. Józefa

Odrzywołek, 30.06.2025 r.

PZD.2.6731.128.2025

DECYZJA

Na podstawie art. 39 ust. 3 i ust. 4 ustawy z dnia 21 marca 1985 r. o drogach publicznych (Dz. U. 2025 r. poz. 641 z późn. zm.), zgodnie z Rozporządzeniem Ministra Infrastruktury z dnia 24 czerwca 2022 r w sprawie przepisów techniczno – budowlanych dotyczących dróg publicznych (Dz. U. z 2022 r. poz. 1518 z późn. zm.) oraz na podstawie art. 104 ustawy z dnia 14 czerwca 1960 r. – Kodeks postępowania administracyjnego (Dz. U. z 2024 r., poz. 572 z późn. zm.), po rozpatrzeniu wniosku z dnia 20.05.2025 r, uzupełnionego w dniu 26.06.2025r.

Gmina Nowe Miasto nad Pilicą
Plac O. H. Kożmińskiego 1/2
26-420 Nowe Miasto nad Pilicą
Pełnomocnik: Bogumił Koziarski, 97-226 Świniokierz Dworski 12

w sprawie uzgodnienia lokalizacji budowy wodociągu w ciągu drogi powiatowej 1694W Nowe Miasto - Ulów, dz. nr 10003, 68, 10002, 96, 10001, obręb Waliska, gm. Nowe Miasto nad Pilicą

zezwala się wnioskodawcy na lokalizację w w/w drodze powiatowej na następujących warunkach:

1. **Projektowana sieć wodociągowa w pasie drogowym drogi powiatowe należy wykonać metodą przewiertu zgodnie z parametrami zawartymi w przedstawionym do zaopiniowania projekcie stanowiącym integralną część decyzji.**
2. Przejścia poprzeczne pod drogą, pod zjazdami i skrzyżowaniami wykonać metodą przewiertu bez naruszania warstw konstrukcyjnych drogi, umieszczając urządzenie w rurze osłonowej na głębokości min. 1,2 m.
3. W przypadku naruszenia konstrukcji jezdni i chodników należy ją niezwłocznie przywrócić do stanu poprzedniego.
4. W sytuacji wystąpienia kolizji przy umieszczaniu w/w urządzeń z innymi urządzeniami usunięcie kolizji oraz koszty z tym związane należeć będą do wnioskodawcy.
5. Powiatowy Zarząd Dróg nie bierze odpowiedzialności za uszkodzenia sieci przy robotach utrzymaniowych na w/w drodze.
6. Zarządca drogi nie odpowiada za żadne szkody powstałe w związku z lokalizowaniem urządzeń.
7. Jeżeli budowa, przebudowa lub remont drogi wymaga przełożenia urządzenia lub obiektu, uzgodnionego niniejszą decyzją, koszt tego przełożenia ponosi jego właściciel, zgodnie z art. 39 ust. 5 ustawy o drogach publicznych (Dz.U. z 2025 r. poz. 641 z późn. zm.).
8. Utrzymanie obiektów i urządzeń, uzgodnionych niniejszą decyzją, należy do ich posiadaczy, zgodnie z art. 39 ust. 4 ustawy o drogach publicznych (Dz.U. z 2025 r. poz. 641 z późn. zm.), bez odszkodowania
9. **Przebieg równoległy projektowanej sieci wykonać metodą przewiertu, ograniczając liczbę komór roboczych do minimum.**
10. Zachować wszelkie parametry zawarte w przedstawionym do zaopiniowania projekcie.
11. Po zakończeniu prac teren doprowadzić do stanu poprzedniego;

12. Zobowiązuje się wnioskodawcę przed przystąpieniem, do prowadzenia robót w pasie drogowym o:
    a) wystąpienie do zarządcy drogi z wnioskiem o wydanie decyzji na prowadzenie robót w pasie drogowym i ustalenie za powyższe opłaty;
    b) wystąpienie do zarządcy drogi z wnioskiem o wydanie decyzji ustalającej opłatę za umieszczenie w pasie drogowym urządzeń niezwiązanych z potrzebami zarządzania drogami lub potrzebami ruchu drogowego pod rygorem zastosowania art. 162 kpa.;
    c) przedłożenie zatwierdzonego projektu czasowej organizacji ruchu na czas wykonywania robót.

Niniejsza decyzja stanowi również oświadczenie o prawie do dysponowania terenem pasa drogowego na cele budowlane (art. 32 i 33 ustawy z dnia 7 lipca 1994 r - Prawo budowlane, (Dz. U. z 2024 r. poz. 725)), w zakresie wynikającym z uzgodnionej lokalizacji

UZASADNIENIE

Na podstawie art. 107 § 4 kodeksu postępowania administracyjnego w związku z uwzględnieniem w całości wniosku strony odstępuje się od uzasadnienia decyzji.

POUCZENIE

Od decyzji przysługuje odwołanie do Samorządowego Kolegium Odwoławczego za moim pośrednictwem w terminie 14 dni od dnia jej doręczenia.

Zgodnie z art. 127a ustawy z dnia 14 czerwca 1960r. Kodeks postępowania administracyjnego w trakcie biegu terminu do wniesienia odwołania strona może zrzec się prawa do wniesienia odwołania wobec organu administracji publicznej, który wydał decyzję. Z dniem doręczenia organowi administracji publicznej oświadczenia o zrzeczeniu się prawa do wniesienia odwołania przez ostatnią ze stron postępowania, decyzja staje się ostateczna i prawomocna.

Niniejsza decyzja nie upoważnia do prowadzenia robót w pasie drogowym. W celu budowy niniejszego przyłącza należy uzyskać od tutejszego Zarządu stosowną decyzję na zajęcie pasa drogowego.

Z upoważnienia Zarządu Powiatu Grójeckiego,
Dyrektor Powiatowego Zarządu Dróg w Grójcu
z/s w Odrzywołku

mgr inż. Adrian Jachoski

Niniejsza decyzja wobec nie wniesienia odwołania w trybie i terminie określonym ustawowo stała się ostateczna

na dzień 16.07.2025 r.

Odrzywołek, dnia 07.08.2025 r.

Załączniki:
1. plan sytuacyjny z zaznaczoną lokalizacją obiektu budowlanego / urządzenia.

Otrzymują:
1. Gminy Nowe Miasto nad Pilicą, Pełnomocnik: Bogumił Koziarski
2. A/a

STARSZY SPECJALISTA
ds. Technicznych
M. Szepietowska
Magdalena Szepietowska



woj. mazowieckie
pow. pruszkowski
gm. 140608_5 Nowe Miasto nad Pilicą
obr. 0025 Waliska
dz. 68

GEO-POMIAR
Usługi Geodezyjne Robert Kot
ul. Łódzka 156, 97-221 Rokiciny-Kolonia
NIP 7712743043 REGON 101418833
tel. 781-224-540

Mapa do celów projektowych

skala 1 : 500

Aktualna na dzień 03.01.2025 r.
Układ współrzędnych 2000_7
Poziom odniesienia: PL-EVRF2007-NH
Granice działek określono zgodnie z EGiB
Mapa została wykonana bez ustalenia obciążeń uprawnionych względem właścicieli.
ID zgłoszenia GK.6640.4284.2024

Szkic orientacyjny
1:50000

Zakres opracowania

Na wykopy są lokalizacje w terenie innych nieujawnionych na mapie zasobniczej sieci uzbrojenia terenu, które należy zgłosić do inwentaryzacji lub o których posiadają informacje właściciele sieci. Dane ewidencyjne użyczone punktów granicznych nie spełniają obowiązujących standardów technicznych

wykonał dn. 02.01.2025r.

GEODETA UPRAWNIONY
Świadectwo GGK.3e 22959
mgr Robert Kot
tel.781-224-540

Starosta Grójecki	GK.6640.4284.2024
Wpłata dnia przekazania	STAROSTA GRÓJECKI
Wpłata dnia przekazania	
Wpłata dnia przekazania	P.1444.2025.321.pm.29.01.2025 r.
Wpłata dnia przekazania	

Gmina Nowe Miasto nad Pilicą
pl. o. H. Kaźmińskiego 1/2
26-420 Nowe Miasto nad Pilicą
REGON 670223362 NIP 797-188-16-33

Upoważniony pracownik
Urzędu Miasta i Gminy
03. 06. 2025

STAROSTWO POWIATOWE w GRÓJCU
WYDZIAŁ BUDOWNICTWA I ARCHITEKTURY
05-600 Grójec, ul. Józefa Piłsudskiego 59

LEGENDA:

- PROJ. WODOCIĄG Ø 110 PEHD SDR 17 ,6
- PROJ. PRZYŁĄCZE WODOCIĄGOWE Ø 40
- (W1) WSP. CHARAKTERYSTYCZNA WODOCIĄGU
- (WL) WŁĄCZENIE DO ISTNIEJĄCEJ SIECI
- (HN) Proj. hydrant naziemny
- (TH) TRÓJNIK - odejście do hydrantu
- (TW) Nawiertka wodociągowa
- (SW) Studnia wodomierzowa
- (TRW) Trójnik 110/110/110 na sieci wodociągowej

Za zgodność z oryginałem
mapy do celów projektowych

mgr inż. Bogumił Koziarski

USŁUGI PROJEKTOWE I NADZORY BOGUMIŁ KOZIARSKI
Świniokierz Dworski 12, 97-226 Żelechlinek

	Data	Imię i nazwisko	Podpis	Obiekt:
Projektant	12/2024	mgr inż. Bogumił Koziarski LOD/2962/PWBS/19		"Budowa sieci wodociągowej"
Projektant sprawdzający	12/2024	mgr inż. Jakub Stefańkiewicz LOD/4980/PWBS/23		Adres: Obręb nr 0025 Waliska, Gmina Nowe Miasto nad Pilicą
Opracowująca	12/2024	Marta Wygonowska		Tytuł rys.: Projekt zagospodarowania terenu
Skala	1:500	Stadium:projekt budowlany		Arkusz 4/6 Nr rys. 1.0



Za zgodność z oryginałem
mapy do celów projektowych

mgr inż. Bogumił Koziarski

STAROSTWO POWIATOWE
W GRÓJCU
WYDZIAŁ BUDOWNICTWA I ARCHITEKTURY
ul. Stefa Filipowskiego 39

GEO-POMIAR
Usługi Geodezyjne Robert Kot
ul. Łódzka 19d, 97-221 Rokiciny-Kolonia
NIP 7712743043 REGON 101418833
tel. 781-224-540

woj. mazowiecki
pow. grójecki
gm. 140608_5 Nowe Miasto nad Pilicą
obr. 0025 Waliska
dz. 107, 159

Mapa do celów projektowych

skala 1 : 500

Aktualna na dzień: 14.03.2025 r.
Układ współrzędnych 2000_7
Poziom odniesienia: PL-EVRF2007-NH
Granice działek wkreślono zgodnie z EGiB
Mapa została wykonana bez ustalenia obciążeń ujawnionych w księgach wieczystych
ID zgłoszenia GK.6640.915.2025

Szkic orientacji
1:25000



Zakres opracowania

Nie wyklucza się istnienia w terenie innych niewykazanych na niniejszej mapie urządzeń podziemnych, które nie były zgłoszone do inwentaryzacji lub o których brak jest informacji w instytucjach branżowych. Dane ewidencyjne dotyczące punktów granicznych nie spełniają obowiązujących standardów technicznych

wykonał dn. 14.03.2025 r.

GEODETA UPRAWNIONY
Świadectwo GGK.Nr 22668
inż. Robert Kot
tel. 781-224-540

Gmina Nowe Miasto nad Pilicą
pl. o. H. Kaźmińskiego 1/2
26-420 Nowe Miasto nad Pilicą
REGON 670223362 NIP 797-188-16-33

03. 06. 2025

LEGENDA:

- PROJ. WODOCIĄG Ø 110 PEHD SDR 17 ,6
- PROJ. PRZYŁĄCZE WODOCIĄGOWE Ø 40
- W1 WSP. CHARAKTERYSTYCZNA WODOCIĄGU
- WL WŁĄCZENIE DO ISTNIEJĄCEJ SIECI
- HN Proj. hydrant naziemny
- TH TRÓJNIK - odejście do hydrantu
- TW Nawiertka wodociągowa
- SW Studnia wodomierzowa
- TRW Trójnik 110/110/110 na sieci wodociągowej

USŁUGI PROJEKTOWE I NADZORY BOGUMIŁ KOZIARSKI
Świniokierz Dworski 12, 97-226 Żelechlinek

	Data	Imię i nazwisko	Podpis	Obiekt:
Projektant	12/2024	mgr inż. Bogumił Koziarski LOD/2962/PWBS/16		"Budowa sieci wodociągowej"
Projektant sprawdzający	12/2024	mgr inż. Jakub Stefankiewicz LOD/4980/PWBS/23		Adres: Obręb nr 0025 Waliska, Gmina Nowe Miasto nad Pilicą
Opracowująca	12/2024	Marta Wygonowska		Tytuł rys.: Projekt zagospodarowania terenu
Skala	1:500	Stadium:projekt budowlany		Arkusz 5/6 Nr rys. 1.0

STAROSTA GRÓJECKI
Ul. Piłsudskiego 59
05-600 Grójec

(nazwa organu, który przeprowadza naradę koordynacyjną)

GRÓJEC , 2025-07-07

STAROSTWO POWIATOWE
W GRÓJCU
WYDZIAŁ BUDOWNICTWA I ARCHITEKTURY
05-600 Grójec, ul. Józefa Piłsudskiego 59

PROTOKÓŁ Z NARADY KOORDYNACYJNEJ

zakończonej w dniu: **2025-07-07** znak sprawy: **GK.6630.99.2025**

Przewodniczący narady: **Anna Wyszyńska**

Naczelnik Wydziału Geodezji, Kartografii, Katastru i Nieruchomości
(imię i nazwisko oraz stanowisko służbowe)

Sposób przeprowadzenia narady: **za pomocą środków komunikacji elektronicznej**

Wnioskodawca	Inwestor
Usługi Projektowe i Nadozry Bogumil Koziarski Świniokierz Dworski 12 97-226 Świniokierz Dworski	**Gmina Nowe Miasto nad Pilicą** Pl. O. H. Kożmińskiego 1/2 26-420 NOWE MIASTO N.PILICĄ

Lokalizacja obiektu: Gm. Nowe Miasto n/Pilicą ob. Waliska dz. wg zakresu

Opis przedmiotu narady koordynacyjnej	
Lp.	**Nazwa asortymentu**
1	przyłącze wodociągowe
2	sieć wodociągowa

INSTYTUCJE BIORĄCE UDZIAŁ W NARADZIE KOORDYNACYJNEJ			
Lp.	**Nazwa Instytucji**	**Imię, nazwisko uzgadniającego** **Data**	**Stanowisko uczestnika**
1	Agencja Rozwoju Mazowsza S.A.	Paweł Przychodzień 2025-07-01 09:20:10	brak uwag
2	POLSKA SPÓŁKA GAZOWNICTWA Sp. z o.o. Gazownia w Mogielnicy	Agnieszka Prokop 2025-07-02 11:35:51	brak uwag
3	GENERALNA DYREKCJA DRÓG KRAJOWYCH I AUTOSTRAD ODDZIAŁ W WARSZAWIE REJON W GRÓJCU	Wioletta Woszczyk 2025-07-04 09:12:15	brak uwag
4	GAZ-SYSTEM S.A. Operator Gazociągów Przesyłowych	Paweł Wlazło 2025-07-03 10:11:04	brak uwag

INSTYTUCJE ZAWIADOMIONE O NARADZIE KOORDYNACYJNEJ, KTÓRE W NIEJ NIE UCZESTNICZYŁY	
Lp.	**Nazwa Instytucji**
1	PGE DYSTRYBUCJA S.A. ODDZIAŁ SKARŻYSKO-KAMIENNA
2	Zakład Wodociągów i Kanalizacji w Grójcu Sp. z o.o.
3	WOJEWÓDZKI URZĄD OCHRONY ZABYTKÓW W WARSZAWIE Delegatura w Radomiu
4	PAŃSTWOWE GOSPODARSTWO WODNE WODY POLSKIE ZARZĄD ZLEWNI W WARSZAWIE
5	GMINA MOGIELNICA
6	URZĄD MIASTA I GMINY NOWE MIASTO n/ Pilicą

7	MAZOWIECKI ZARZĄD DRÓG WOJEWÓDZKICH w WARSZAWIE Rejon Drogowy w Radomiu
8	DUON DYSTRYBUCJA SP. Z O.O WYSOGOTOWO K/ POZNANIA
9	POLSKA SPÓLKA GAZOWNICTWA Sp. z o.o. GAZOWNIA W RADOMIU
10	POWIATOWY ZARZĄD DRÓG w GRÓJCU z/s w ODRZYWOŁKU ODRZYWOŁEK 8A
11	MAZOWIECKI ZARZĄD DRÓG WOJEWÓDZKICH w Warszawie Rejon Drogowy Otwock - Piaseczno
12	GMINA CHYNÓW
13	Państwowe Gospodarstwo Wodne Wody Polskie Zarząd Zlewni w Warszawie Nadzór Wodny Grójec
14	ORANGE POLSKA S.A.
15	NETIA TELEKOM S.A.
16	Przewodniczący narady koordynacyjnej
17	ZAKŁAD USŁUG KOMUNALNYCH

Zgodnie z art 28ba ust. 1 Prawo Geodezyjne i Kartograficzne (Dz.U.2021.1990 t.j.) Nieobecność na naradzie koordynacyjnej podmiotu należycie zawiadomionego o jej miejscu i terminie nie stanowi przeszkody do jej przeprowadzenia. Przyjmuje się, że podmiot ten nie składa zastrzeżeń do usytuowania projektowanej sieci uzbrojenia terenu przedstawionego w planie sytuacyjnym, o którym mowa w art. 28b ust. 3.

Z uwagi na to, że znaki geodezyjne podlegają ochronie, wszelkie prace terenowe w otoczeniu tych znaków należy wykonywać ze szczególną ostrożnością, a w przypadku uszkodzenia, zniszczenial ub przemieszczenia podlegają one
wznowieniu na koszt inwestora (art. 11 ust.1, art. 15 ust. 1, art. 48 ust. 1 pkt 3 ustawy Prawo Geodezyjne i Kartograficzne).

Załącznikiem do niniejszego protokołu jest mapa z projektem usytuowania sieci uzbrojenia terenu.

Przewodniczący narady koordynacyjnej

Anna Wyszyńska

Elektronicznie podpisany przez Anna Wyszyńska
Data: 2025.07.08 08:33:12 +02'00'

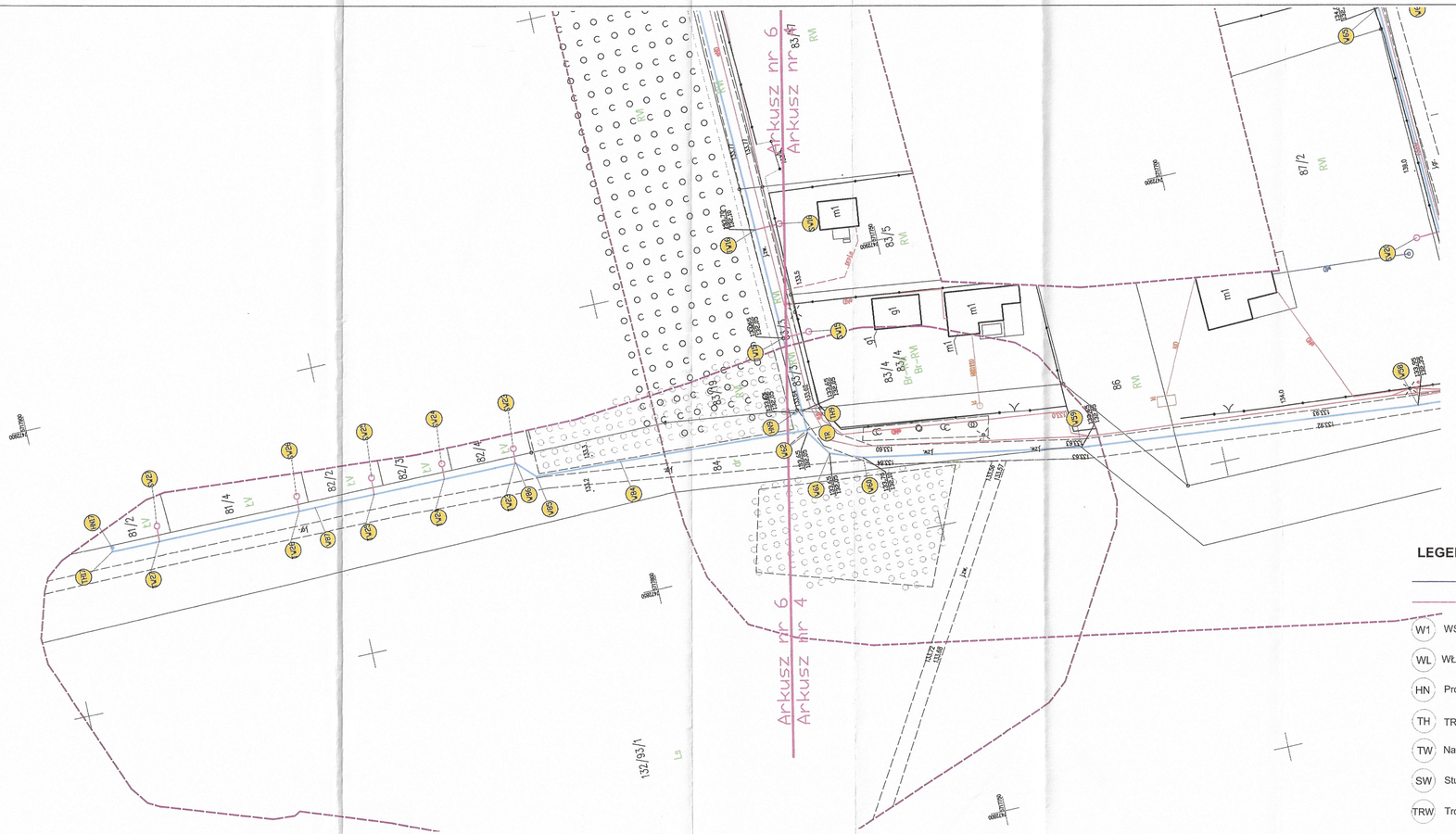

Za zgodność z oryginałem mapy do celów projektowych

mgr inż. Bogumił Koziarski

STAROSTWO POWIATOWE
GEO-POMIAR
Usługi Geodezyjne Robert Kot
ul. Łódzka 19d, 97-221 Rokiciny-Kolonia
NIP 7712743043 REGON 101418833
tel. 781 224 540

woj. mazowieckie
pow. grójecki
gm. 140608_5 Nowe Miasto nad Pilicą
obr. 0025 Waliska
dz. 84

Mapa do celów projektowych

skala 1 : 500

Aktualna na dzień: 07.04.2025 r.
Układ współrzędnych 2000_7
Poziom odniesienia: PL-EVRF2007-NH
Granice działek wkreślono zgodnie z EGiB
Mapa została wykonana bez ustalenia obciążeń ujawnionych w księgach wieczystych
ID zgłoszenia GK.6640.1589.2025

Szkic orientacji
1:50000



Zakres opracowania

Nie wyklucza się istnienia w terenie innych niewykazanych na niniejszej mapie urządzeń podziemnych, które nie były zgłoszone do inwentaryzacji lub o których brak jest informacji w instytucjach branżowych. Dane ewidencyjne dotyczące punktów granicznych nie spełniają obowiązujących standardów technicznych

wykonał dn. 07.04.2025r.

GEODETA UPRAWNIONY
Świadectwo GDG.IV 23568
inż. Robert Kot
tel. 781-224-540

Oświadczam, że niniejszy dokument został opracowany w wyniku prac geodezyjnych i kartograficznych, których wyniki zasilą zasoby operatu technicznego gromadzonego w państwowym zasobie geodezyjnym i kartograficznym	
Identyfikator zgłoszenia prac geodezyjnych	GK.6640.1589.2025
Organ służby geodezyjnej, który otrzymał zgłoszenie	STAROSTA GRÓJECKI
Wykonawca prac geodezyjnych	Geo-Pomiar Usługi Geodezyjne Robert Kot
Nr oraz data rozpoczęcia zatwierdzenia zamówienia/zlecenia wydz. geodezyjnego/ geodety	P.1406.2025.1836 z dn. 13.05.2025 r.
Imię i nazwisko oraz podpis osoby/osób wykonujących prace geodezyjne	Robert Kot Uprawnienia Państwowe Świadectwo GDG.IV. 23568

Gmina Nowe Miasto nad Pilicą
pl. o. M. Kolbe'ego 1/2
26-420 Nowe Miasto nad Pilicą
REGON 670[illegible]552 NIP 797-188-16-33

Otrzymano dokument
Urząd Gminy

03. 06. 2025

LEGENDA:

- PROJ. WODOCIĄG Ø 110 PEHD SDR 17 ,6
- PROJ. PRZYŁĄCZE WODOCIĄGOWE Ø 40
- W1 WSP. CHARAKTERYSTYCZNA WODOCIĄGU
- WL WŁĄCZENIE DO ISTNIEJĄCEJ SIECI
- HN Proj. hydrant naziemny
- TH TRÓJNIK - odejście do hydrantu
- TW Nawiertka wodociągowa
- SW Studnia wodomierzowa
- TRW Trójnik 110/110/110 na sieci wodociągowej

USŁUGI PROJEKTOWE I NADZORY BOGUMIŁ KOZIARSKI				
Świniokierz Dworski 12, 97-226 Zelechlinek				
	Data	Imię i nazwisko	Podpis	Obiekt:
Projektant	12/2024	mgr inż. Bogumił Koziarski LOD/2962/PWBS/16		"Budowa sieci wodociągowej"
Projektant sprawdzający	12/2024	mgr inż. Jakub Stefankiewicz LOD/4980/PWBS/23		Adres: Obręb nr 0025 Waliska, Gmina Nowe Miasto nad Pilicą
Opracowująca	12/2024	Marta Wygonowska		Tytuł rys.: Projekt zagospodarowania terenu
Skala	1:500	Stadium:projekt budowlany		Arkusz 6/6 Nr rys. 1.0

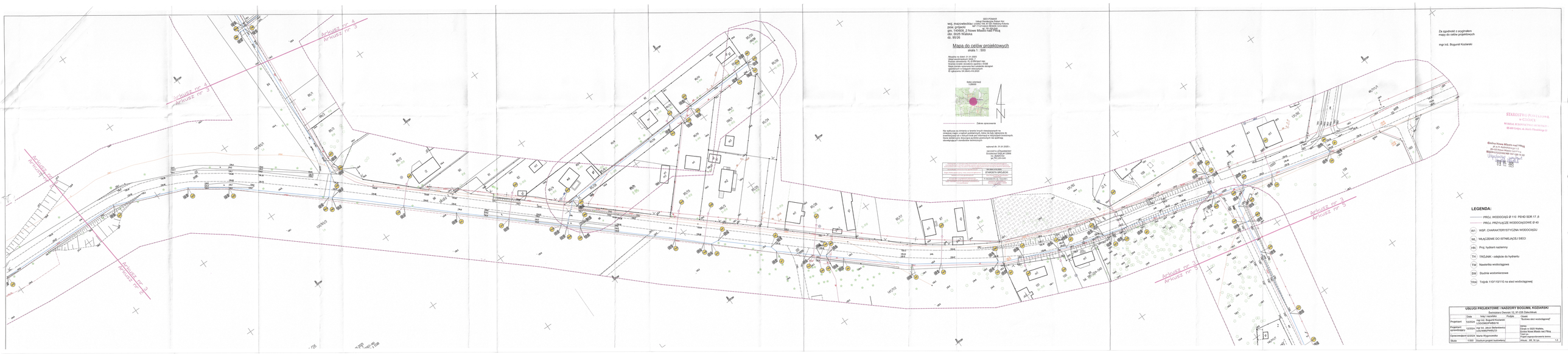
Arkusz nr 4
Arkusz nr 3
Arkusz nr 3
Arkusz nr 3

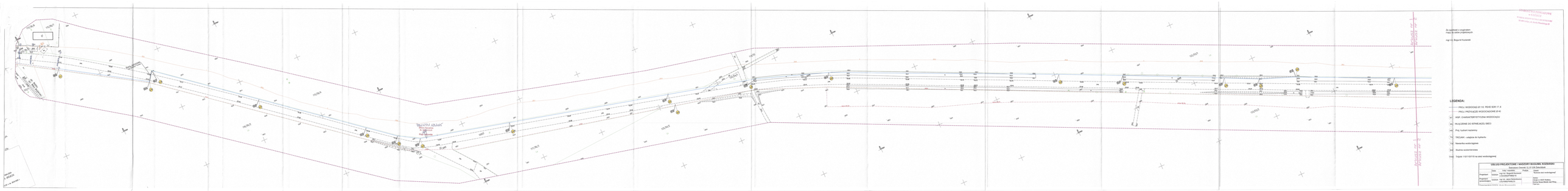
Za opolem
Za opolem
Za opolem

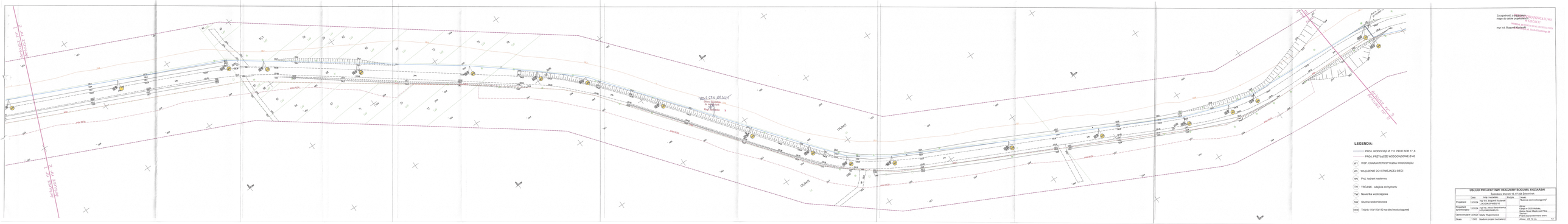
ul. Kwiatowa
ul. Kwiatowa
ul. Kwiatowa

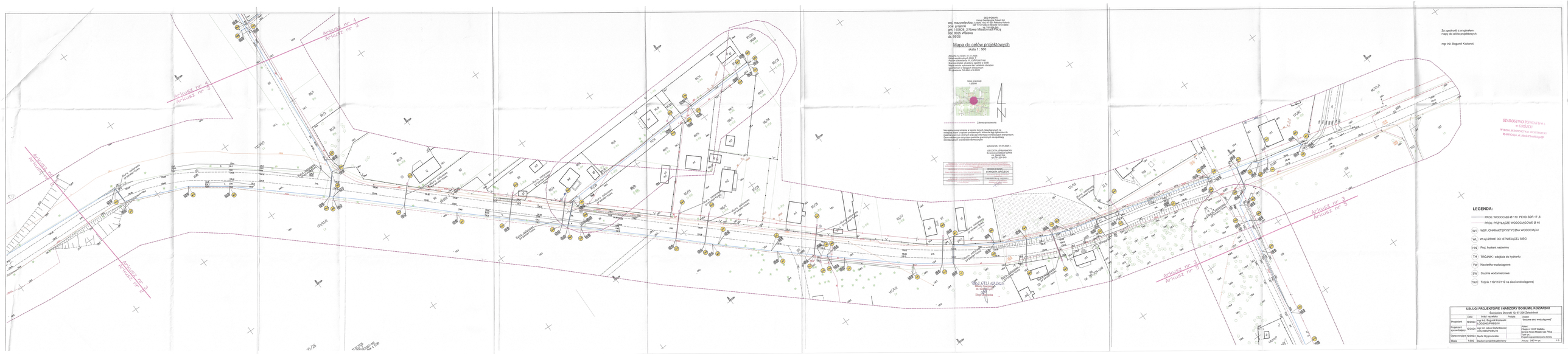
Arkusz nr 4
Arkusz nr 3
Arkusz nr 3
Arkusz nr 3

STAROSTWO POWIATOWE w GRÓJCU
WYDZIAŁ ARCHITEKTURY
05-600 Grójec, ul. Józefa Piłsudskiego 59
Za zgodność z oryginałem mapy do celów projektowych
mgr inż. Bogumił Koziarski
woj. mazowieckie
pow. grójecki
gm. 140608_5 Nowe Miasto nad Pilicą
obr. 0025 Waliska
dz. 68
Mapa do celów projektowych
skala 1 : 500
STAROSTA GRÓJECKI
Niniejsza dokumentacja była przedmiotem narady koordynacyjnej, która odbyła się za pomocą środków komunikacji elektronicznej
Data narady: 2025-07-07
Znak sprawy: GK.6630.99.2025
Uwagi i zalecenia zostały zawarte w protokole z narady koordynacyjnej
z up. Starosty Grójeckiego
Przewodniczący Narady Koordynacyjnej
Anna Wyszyńska
Anna Wyszyńska
Elektronicznie podpisany przez Anna Wyszyńska
Data: 2025.07.08 08:30:33 +02'00'
Arkusz nr 3
Arkusz nr 2
Arkusz nr 1
Arkusz nr 2
LEGENDA:
PROJ. WODOCIĄG Ø 110 PEHD SDR 17,6
PROJ. PRZYŁĄCZE WODOCIĄGOWE Ø 40
W1 WSP. CHARAKTERYSTYCZNA WODOCIĄGU
WL WŁĄCZENIE DO ISTNIEJĄCEJ SIECI
HN Proj. hydrant naziemny
TH TRÓJNIK - odejście do hydrantu
TW Nawiertka wodociągowa
SW Studnia wodomierzowa
USŁUGI PROJEKTOWE I NADZORY BOGUMIŁ KOZIARSKI
Świniokierz Dworski 12, 97-226 Żelechlinek
Data
Imię i nazwisko
Podpis
Obiekt:
"Budowa sieci wodociągowej"
Projektant
12/2024
mgr inż. Bogumił Koziarski
134/94/1
135/94/2


STAROSTA GRÓJECKI
Niniejsze dokumentacja była przedmiotem
narady koordynacyjnej, która odbyła się
za pomocą środków komunikacji elektronicznej
Sala narady: 2025-07-07
Przewodniczący Narady Koordynacyjnej
Urząd Gminy Leoncinia zawarte w protokole
z narady koordynacyjnej
z up. Starosta Grójecki
Przewodniczący Narady Koordynacyjnej
Anna Wyszyńska
Anna Wyszyńska
Elektronicznie podpisany
przez Anna Wyszyńska
Data: 2025.07.08 08:30:57
+02'00'
Arkusz nr 4
Arkusz nr 3
Arkusz nr 2
Arkusz nr 5
GEO-POMIAR
Usługi Geodezyjne Robert Kot
woj. mazowieckie
pow. grójecki
gm. 140608_2 Nowe Miasto nad Pilicą
obr. 0025 Walisko
dz. 90/29
Mapa do celów projektowych
skala 1 : 500
Wysokości na działce 31.01.2025
Układ wysokościowy PL-EVRF2007-NH
Poziom odniesienia: PL-EVRF2007-NH
Cięcie 0,5 m
Wysokości na działce 31.01.2025
Układ współrzędnych PL-2000 strefa 7
Południk osiowy 21°
Współczynnik skali 0,999 923
Wysokości na działce 31.01.2025
Układ współrzędnych PL-2000 strefa 7
Południk osiowy 21°
Współczynnik skali 0,999 923
Sytuacja orientacyjna
1:20000
Zakres opracowania
Na wyłączny cel informacji w trybie Ustawy o INFRASTRUKTURZE INFORMACJI PRZESTRZENNEJ. Nie wolno kopiować, powielać, udostępniać osobom trzecim, publikować, przetwarzać ani wykorzystywać w jakiejkolwiek formie bez pisemnej zgody właściciela praw autorskich. Dane niniejszego zbioru danych przestrzennych nie spełniają obowiązujących standardów technicznych.
wykonał dn. 31.01.2025 r.
GEODETA UPRAWNIONY
Robert Kot nr uprawnień 12065
mgr Geodezji
tel. 791-224-542
OBOWIĄZUJĄCE
STANDARDY GRUDAŁOSI
Układ współrzędnych
PL-2000 strefa 7
Południk osiowy 21°
Współczynnik skali 0,999 923
Układ wysokościowy
PL-EVRF2007-NH
Poziom odniesienia
PL-EVRF2007-NH
Cięcie 0,5 m
Za zgodność z oryginałem
mapy do celów projektowych
mgr inż. Bogumił Kozlarski
Signature Not Verified
Dokument podpisał mgr inż.
Bogumił Kozlarski
Data: 2025.08.18 09:47:07 CEST
GEO-POMIAR
Usługi Geodezyjne Robert Kot
woj. mazowieckie
pow. grójecki
gm. 140608_2 Nowe Miasto nad Pilicą
obr. 0025 Walisko
dz. 90/29
Mapa do celów projektowych
skala 1 : 500
Wysokości na działce 31.01.2025
Układ współrzędnych PL-2000 strefa 7
Południk osiowy 21°
Współczynnik skali 0,999 923
Sytuacja orientacyjna
1:20000
Zakres opracowania
STAROSTWO POWIATOWE
W GRÓJCU
Na wyłączny cel informacji w trybie Ustawy o INFRASTRUKTURZE INFORMACJI PRZESTRZENNEJ. Nie wolno kopiować, powielać, udostępniać osobom trzecim, publikować, przetwarzać ani wykorzystywać w jakiejkolwiek formie bez pisemnej zgody właściciela praw autorskich. Dane niniejszego zbioru danych przestrzennych nie spełniają obowiązujących standardów technicznych.
wykonał dn. 18.08.2025 r.
GEODETA UPRAWNIONY
Robert Kot nr uprawnień 12065
mgr Geodezji
tel. 791-224-542
OBOWIĄZUJĄCE
STANDARDY GRUDAŁOSI
Układ współrzędnych
PL-2000 strefa 7
Południk osiowy 21°
Współczynnik skali 0,999 923
Układ wysokościowy
PL-EVRF2007-NH
Poziom odniesienia
PL-EVRF2007-NH
Cięcie 0,5 m
LEGENDA:
PROJ. WODOCIĄG Ø 110 PEHD SDR 17 Ø
PROJ. PRZYŁĄCZE WODOCIĄGOWE Ø 40
WY WISP. CHARAKTERYSTYCZNA WODOCIĄGU
WE WEJŚCIENIE DO ISTNIEJĄCEJ SIECI
HN Proj. hydrant naziemny
TH TRÓJNIK - odejście do hydrantu
TW Nawiertka wodociągowa
SW Studnia wodomierzowa
TCW Trójnik 110/110/110 na sieci wodociągowej
USŁUGI PROJEKTOWE I NADZORY BOGUMIŁ KOZIARSKI
Samosiołki Dworskie 12, 97-226 Zelechlinek
Projektant 1/2025 mgr inż. Bogumił Koziarski LUDG/WAN/0010
Projektant sprawdzający 1/2024 mgr inż. Jakub Bolka Nowicki LUDG/WAN/0010
Opracowujący projekt 1/2024 Maciej Wygrzywalski
Skala 1:500 Stadium projekt budowlany
Projekt
"Budowa sieci wodociągowej"
Adres
Działki nr 0025 Walisko,
Gmina Nowe Miasto nad Pilicą
Tytuł
Projekt zagospodarowania terenu
Arkusz 305 W. ca 1:2

Za zgodność z oryginałem
mapy do celów projektowych

mgr inż. Bogumił Koziarski

Signature Not Verified
Dokument podpisany przez
Bogumił Koziarski
Data: 2025.06.30 09:07:43 CEST

STAROSTWO POWIATOWE
WYDZIAŁ ... I ARCHITEKTURY
05-600 Grójec, ul. Józefa Piłsudskiego 59

GEO-POMIAR
Usługi Geodezyjne Robert Kot
ul. Łódzka 19d, 97-221 Rokiciny-Kolonia
NIP 7712743043 REGON 101418833
tel. 781-224-540

woj. mazowieckie
pow. grójecki
gm. 140608_5 Nowe Miasto nad Pilicą
obr. 0025 Waliska
dz. 107, 159

Mapa do celów projektowych

skala 1 : 500

Aktualna na dzień: 14.03.2025 r.
Układ współrzędnych 2000_7
Poziom odniesienia: PL-EVRF2007-NH
Granice działek wkreślono zgodnie z EGiB
Mapa została wykonana bez ustalenia obciążeń ujawnionych w księgach wieczystych
ID zgłoszenia GK.6640.915.2025

Szkic orientacji
1:25000



Zakres opracowania

Nie wyklucza się istnienia w terenie innych niewykazanych na niniejszej mapie urządzeń podziemnych, które nie były zgłoszone do inwentaryzacji lub o których brak jest informacji w instytucjach branżowych. Dane ewidencyjne dotyczące punktów granicznych nie spełniają obowiązujących standardów technicznych

wykonał dn. 14.03.2025 r.

GEODETA UPRAWNIONY
Świadectwo GGK Nr 22668
inż. Robert Kot
tel. 781-224-540

Oświadczam, że niniejszy dokument został opracowany w wyniku prac geodezyjnych i kartograficznych, których rezultaty zawiera operat techniczny pozytywnie zweryfikowany. Jednocześnie informuję, że jestem świadomy odpowiedzialności karnej za złożenie fałszywego oświadczenia.

Identyfikator zgłoszenia prac geodezyjnych	GK.6640.915.2025
Organ służby geodezyjnej, który otrzymał zgłoszenie	STAROSTA GRÓJECKI
Wykonawca prac geodezyjnych	Geo-Pomiar Usługi Geodezyjne Robert Kot
Nr oraz data sporządzenia dokumentu zawierającego wynik pozytywnej weryfikacji	PROTOKÓŁ NR GK.6640.915.2025_1 z dn.21.03.2025
Imię i nazwisko oraz nr uprawnień zawodowych kierownika prac	GEODETA UPRAWNIONY Świadectwo GGK nr 22668 Robert Kot

STAROSTA GRÓJECKI

Niniejsza dokumentacja była przedmiotem narady koordynacyjnej, która odbyła się za pomocą środków komunikacji elektronicznej
Data narady: 2025-07-07
Znak sprawy: GK.6630.99.2025
Uwagi i zalecenia zostały zawarte w protokole z narady koordynacyjnej

z up. Starosty Grójeckiego
Przewodniczący Narady Koordynacyjnej
Anna Wyszyńska

Anna Wyszyńska
Elektronicznie podpisany przez Anna Wyszyńska
Data: 2025.07.08 08:31:48 +02'00'

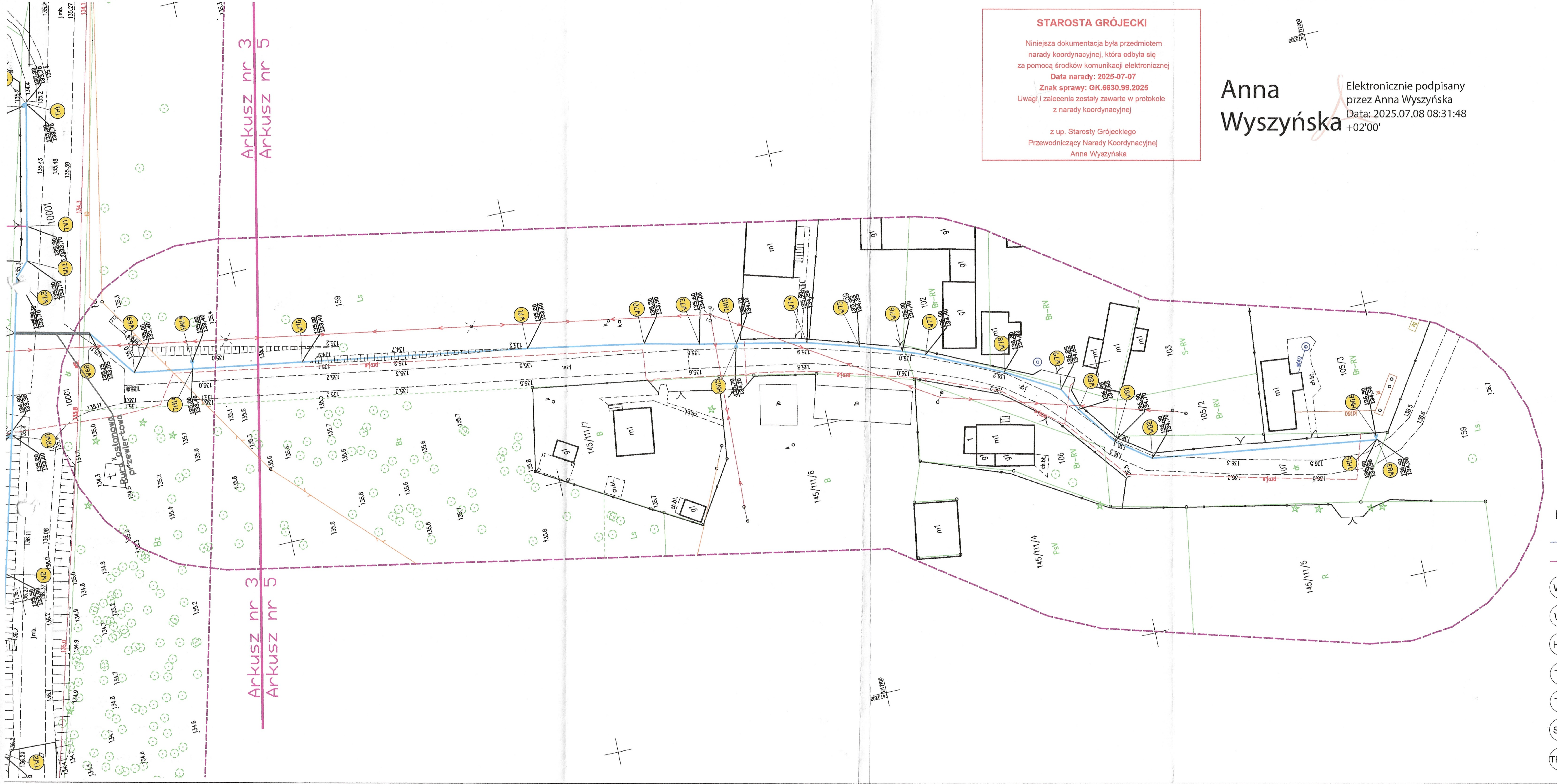

LEGENDA:

PROJ. WODOCIĄG Ø 110 PEHD SDR 17 ,6
PROJ. PRZYŁĄCZE WODOCIĄGOWE Ø 40
W1 – WSP. CHARAKTERYSTYCZNA WODOCIĄGU
WL – WŁĄCZENIE DO ISTNIEJĄCEJ SIECI
HN – Proj. hydrant naziemny
TH – TRÓJNIK - odejście do hydrantu
TW – Nawiertka wodociągowa
SW – Studnia wodomierzowa
TRW – Trójnik 110/110/110 na sieci wodociągowej

USŁUGI PROJEKTOWE I NADZORY BOGUMIŁ KOZIARSKI
Świniokierz Dworski 12, 97-226 Żelechlinek

	Data	Imię i nazwisko	Podpis	Obiekt: "Budowa sieci wodociągowej"
Projektant	12/2024	mgr inż. Bogumił Koziarski LOD/2962/PWBS/16		
Projektant sprawdzający	12/2024	mgr inż. Jakub Stefankiewicz LOD/4980/PWBS/23		Adres: Obręb nr 0025 Waliska, Gmina Nowe Miasto nad Pilicą
Opracowująca	12/2024	Marta Wygonowska		Tytuł rys.: Projekt zagospodarowania terenu
Skala	1:500	Stadium:projekt budowlany		Arkusz 5/6 Nr rys. 1.0

STAROSTA GRÓJECKI

Niniejsza dokumentacja była przedmiotem narady koordynacyjnej, która odbyła się za pomocą środków komunikacji elektronicznej
Data narady: 2025-07-07
Znak sprawy: GK.6630.99.2025
Uwagi i zalecenia zostały zawarte w protokole z narady koordynacyjnej

z up. Starosty Grójeckiego
Przewodniczący Narady Koordynacyjnej
Anna Wyszyńska

nna
yszyńska

Elektronicznie podpisany przez Anna Wyszyńska
Data: 2025.07.08 08:32:13 +02'00'

Za zgodność z oryginałem mapy do celów projektowych

mgr inż. Bogumił Koziarski

Signature Not Verified
Dokument podpisany przez Bogumił Koziarski
Data: 2025.06.30 09:07:38 CEST

STAROSTWO POWIATOWE
GEO-POMIAR
Usługi Geodezyjne Robert Kot
ul. Łódzka 16d, 97-221 Rakszyn-Kolonia
NIP 7721274043 REGON 101418833
tel. 781-224-540

woj. mazowieckie
pow. grójecki
gm. 140608_5 Nowe Miasto nad Pilicą
obr. 0025 Waliska
dz. 84

Mapa do celów projektowych

skala 1 : 500

Aktualna na dzień: 07.04.2025 r.
Układ współrzędnych 2000_7
Poziom odniesienia: PL-EVRF2007-NH
Granice działek wkreślono zgodnie z EGiB
Mapa została wykonana bez ustalenia obciążeń ujawnionych w księgach wieczystych
ID zgłoszenia GK.6640.1589.2025

Szkic orientacji
1:50000



Zakres opracowania

Nie wyklucza się istnienia w terenie innych niewykazanych na niniejszej mapie urządzeń podziemnych, które nie były zgłoszone do inwentaryzacji lub o których brak jest informacji w instytucjach branżowych. Dane ewidencyjne dotyczące punktów granicznych nie spełniają obowiązujących standardów technicznych

wykonał dn. 07.04.2025r.

GEODETA UPRAWNIONY
Świadectwo GGK Nr 22668
inż. Robert Kot
tel. 781-224-540

Oświadczam, że niniejszy dokument został opracowany w zgodzie z przepisami ustawy Prawo geodezyjne i kartograficzne, aktualnymi rozporządzeniami wykonawczymi oraz obowiązującymi standardami technicznymi. Jednocześnie informuję, że jestem świadomy odpowiedzialności karnej za złożenie fałszywego oświadczenia.	
Identyfikator zgłoszenia prac geodezyjnych	GK.6640.1589.2025
Organ służby geodezyjnej, który otrzymał zgłoszenie	STAROSTA GRÓJECKI
Wykonawca prac geodezyjnych	Geo-Pomiar Usługi Geodezyjne Robert Kot
Nr oraz data sporządzenia dokumentu zawierającego wyniki aerotriangulacji wzw/dkpod	P.1406.2025.1636 z dn. 13.05.2025 r.
Imię i nazwisko oraz nr uprawnień zawodowych kierownika prac	GEODETA UPRAWNIONY Świadectwo GGK Nr 22668

LEGENDA:

- PROJ. WODOCIĄG Ø 110 PEHD SDR 17 ,6
- PROJ. PRZYŁĄCZE WODOCIĄGOWE Ø 40
- W1 WSP. CHARAKTERYSTYCZNA WODOCIĄGU
- WL WŁĄCZENIE DO ISTNIEJĄCEJ SIECI
- HN Proj. hydrant naziemny
- TH TRÓJNIK - odejście do hydrantu
- TW Nawiertka wodociągowa
- SW Studnia wodomierzowa
- TRW Trójnik 110/110/110 na sieci wodociągowej

USŁUGI PROJEKTOWE I NADZORY BOGUMIŁ KOZIARSKI				
Świniokierz Dworski 12, 97-226 Żelechlinek				
	Data	Imię i nazwisko	Podpis	Obiekt: "Budowa sieci wodociągowej"
Projektant	12/2024	mgr inż. Bogumił Koziarski LOD/2962/PWBS/16		
Projektant sprawdzający	12/2024	mgr inż. Jakub Stefankiewicz LOD/4980/PWBS/23		Adres: Obręb nr 0025 Waliska, Gmina Nowe Miasto nad Pilicą
Opracowująca	12/2024	Marta Wygonowska		Tytuł rys.: Projekt zagospodarowania terenu
Skala	1:500	Stadium:projekt budowlany		Arkusz 6/6 Nr rys. 1.0

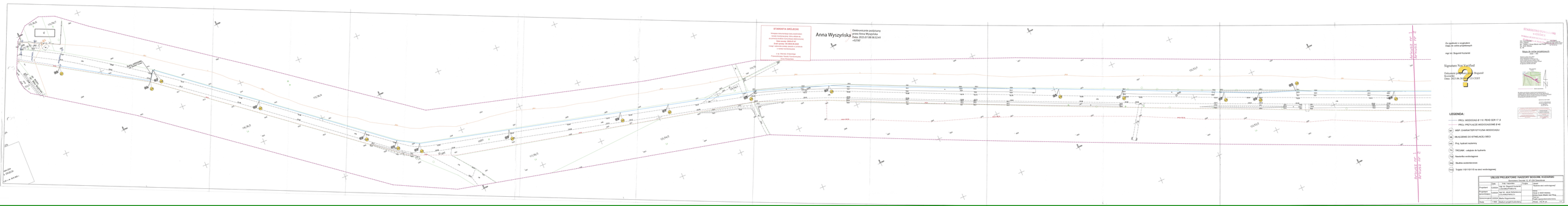
STAROSTA GRÓJECKI
Anna Wyszyńska
Elektronicznie podpisany przez Anna Wyszyńska
Data: 2023.07.06 08:32:41 +02'00'
Za zgodność z oryginałem mapy do celów projektowych
mgr inż. Bogumił Kuciański
Signature Not Verified
Dokument podpisany przez mgr inż. Bogumił Kuciański
Data: 2023.06.30 09:11:11 CEST
LEGENDA:
PROJ. WODOCIĄG Ø 110 PE/HD SDR 17 .9
PROJ. PRZYŁĄCZE WODOCIĄGOWE Ø 40
WZP- ZWIAŃ TZBY HYDRANTU WODOCIĄGU
WŁ. WŁĄCZENIE DO ISTNIEJĄCEJ SIECI
PH. Proj. hydrant nadziemny
TR. TRÓJNIK - redukcja do hydrantu
Nw. Nasuwka wodociągowa
ZA. Zasuwa wodociągowa
Trójnik 110/110/110 na sieci wodociągowej
OBLICZE PRZEJŚCIOWE I NADZORY BUDOWLANE "KOZIOŁKI"
Bartosiewicz Dariusz 13, 07-224 Zawichost
Projektował: mgr inż. Bogumił Kuciański
Projektował: mgr inż. Bogumił Kuciański
Rysunek: Plan sytuacyjny
Kierownik projektu: mgr inż. Bogumił Kuciański
Kierownik projektu: mgr inż. Bogumił Kuciański
Kierownik projektu: mgr inż. Bogumił Kuciański

Powiatowa Stacja Sanitarno-Epidemiologiczna w Grójcu
www.gov.pl/web/psse-grojec
PAŃSTWOWY POWIATOWY INSPEKTOR SANITARNY W GRÓJCU
tel.: 48 664 22 58 • sekretariat.psse.grojec@sanepid.gov.pl • ul. Mogielnicka 67, 05-600 Grójec

WYDZIAŁ PRZESTRZENNY I BUDOWNICTWA ARCHITEKTURY
05-600 Grójec, ul. Józefa Piłsudskiego 29

Grójec, dnia 18 lipca 2025 r.

Znak sprawy: ZNS.9027.360.2025

Gmina Nowe Miasto nad Pilicą
Plac O. H. Koźmińskiego 1/2
26-420 Nowe Miasto nad Pilicą

Poprzez pełnomocnika:
Pana Bogumiła Koziarskiego
reprezentującego firmę
Usługi Projektowe i Nadzory
Bogumił Koziarski
Świniokierz Dworski 12
97-226 Żelechlinek

OPINIA SANITARNA

Na podstawie art. 3 pkt 2 lit. a ustawy z dnia 14 marca 1985 r. o Państwowej Inspekcji Sanitarnej (tj.: Dz. U. z 2024 r., poz. 416), art. 32 ust. 1 pkt 2 ustawy z dnia 7 lipca 1994 r. Prawo budowlane (tj.: Dz. U. z 2025 r., poz. 418), Państwowy Powiatowy Inspektor Sanitarny w Grójcu po zapoznaniu się z pismem z dnia 16.07.2025 r. Gminy Nowe Miasto nad Pilicą, Plac O. H. Koźmińskiego 1/2, 26-420 Nowe Miasto nad Pilica działającej poprzez pełnomocnika Pana Bogumiła Koziarskiego reprezentującego firmę Usługi Projektowe i Nadzory Bogumił Koziarski, Świniokierz Dworski 12, 97-226 Żelechlinek oraz projektem zagospodarowania terenu i projektem architektoniczno-budowlanym budowy sieci wodociągowej na działkach nr: 10003, 10002, 10001, 159, 107, 95/26, 89/1, 88, 87/8, 87/2, 86, 83/3, 83/11, 83/15, 83/20 obręb 0025 Waliska, Gmina Nowe Miasto nad Pilicą – projektant mgr inż. Bogumił Koziarski,

Uzgadnia

pod względem wymagań higienicznych i zdrowotnych projekt zagospodarowania terenu oraz projekt architektoniczno-budowlany budowy sieci wodociągowej, bez zastrzeżeń.

Uzasadnienie

Projekt swym zakresem obejmuje budowę sieć wodociągowej z rur PE o średnicy 110 mm.
Charakterystyczne parametry obiektu budowlanego w tym długości poszczególnych odcinków znajdują się w wyżej wymienionym projekcie zagospodarowania terenu i projekcie architektoniczno-budowlanym budowy sieci wodociągowej.
Przed uruchomieniem należy wykonać płukanie i dezynfekcję przewodów wodociągowych, oraz przeprowadzić analizę bakteriologiczną wody.

Zgodnie z § 24 ust.1 rozporządzenia z dnia 7 grudnia 2017 r. Ministra Zdrowia w sprawie jakości wody przeznaczonej do spożycia przez ludzi (Dz. U. z 2017 r. poz. 2294) przed przystąpieniem do użytkowania sieci wodociągowej należy dla materiałów i wyrobów użytych do dystrybucji wody uzyskać ocenę higieniczną Państwowego Powiatowego Inspektora Sanitarnego w Grójcu.
Integralną część opinii stanowi uzgodniona dokumentacja projektowa.

Z up. Państwowego Powiatowego
Inspektora Sanitarnego w Grójcu
Kierownik Sekcji Higieny Żywności i Żywienia

Diana Stawczyk
/dokument podpisany elektronicznie/

Otrzymują:
1. Adresat poprzez pełnomocnika
2. A. a.

Potwierdzam zgodność kopii z dokumentem elektronicznym:

STAROSTWO POWIATOWE
w GRÓJCU
WYDZIAŁ BUDOWNICTWA I ARCHITEKTURY
05-600 Grójec, ul. Józefa Piłsudskiego 5

Identyfikator dokumentu	6f30901182a74691966a730f0b219b21	
Nazwa dokumentu	ZNS.9027.360.2025 - Projekt budowlany - opinia.pdf	
Tytuł dokumentu	ZNS.9027.360.2025 - Projekt budowlany - opinia	
Skrót dokumentu	9cae9e012d5ce8e64cda1b46cd9e8e602739706a0c0a118e61bc04d4620db496	
Wersja dokumentu	1.1	
Data dokumentu	2025-07-18	
Podpis	Podpisany przez	"Diana Stawczyk
	Stanowisko podpisu	Diana Stawczyk (Kierownik Sekcji Higieny Żywności i Żywienia) HŻN w zastępstwie za Bartłomiej Molenda (Państwowy Powiatowy Inspektor Sanitarny w Grójcu) PSSE
	Data podpisu	2025-07-18
	Rodzaj certyfikatu	Podpis kwalifikowany
	EZD RP 21.17.32	
Data wydruku	2025-07-18	
Autor wydruku	Zygmunt Bigos (Asystent) ZNS	