1. Zielonki, dz.nr 646/10

geoportal.gov.pl

Skala: 1:500

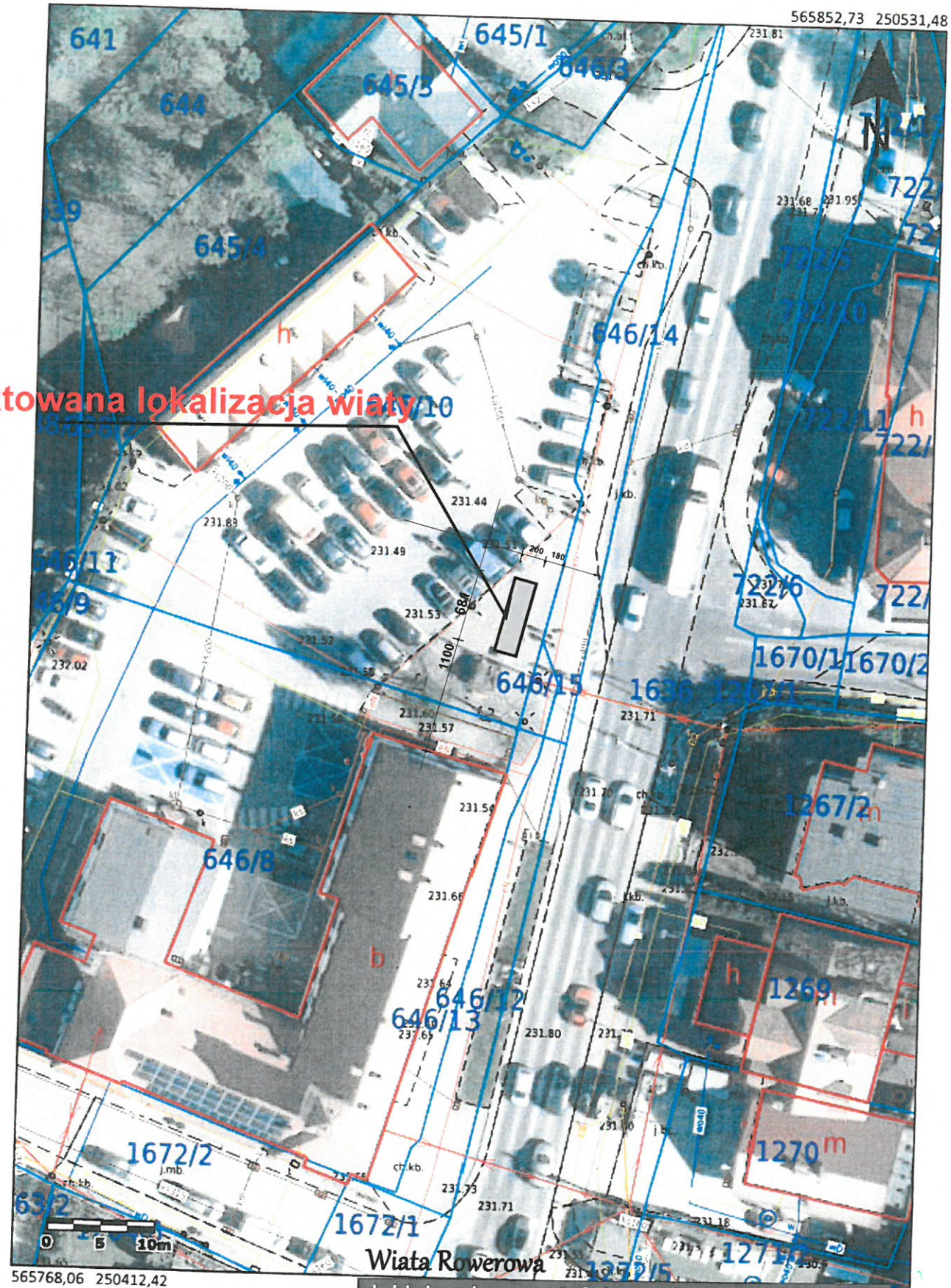

loklaizacja na ortofotomapie 1 :500

Główny Urząd Geodezji i Kartogra
ul. Żurawia 6/12
00-926 Warszawa

Temat:	projekt zagospodarowania dla lokalizacji wiaty rowerowej
Adres	Dz nr 646/10 w Zielonkach
Inwestor:	GMINA ZIELONKI
Projektował:	mgr inż. arch Wiesław Borek upr. do projektowania architektury bez ograniczeń UAN upr 541/89

2

wiata rowerowa większa

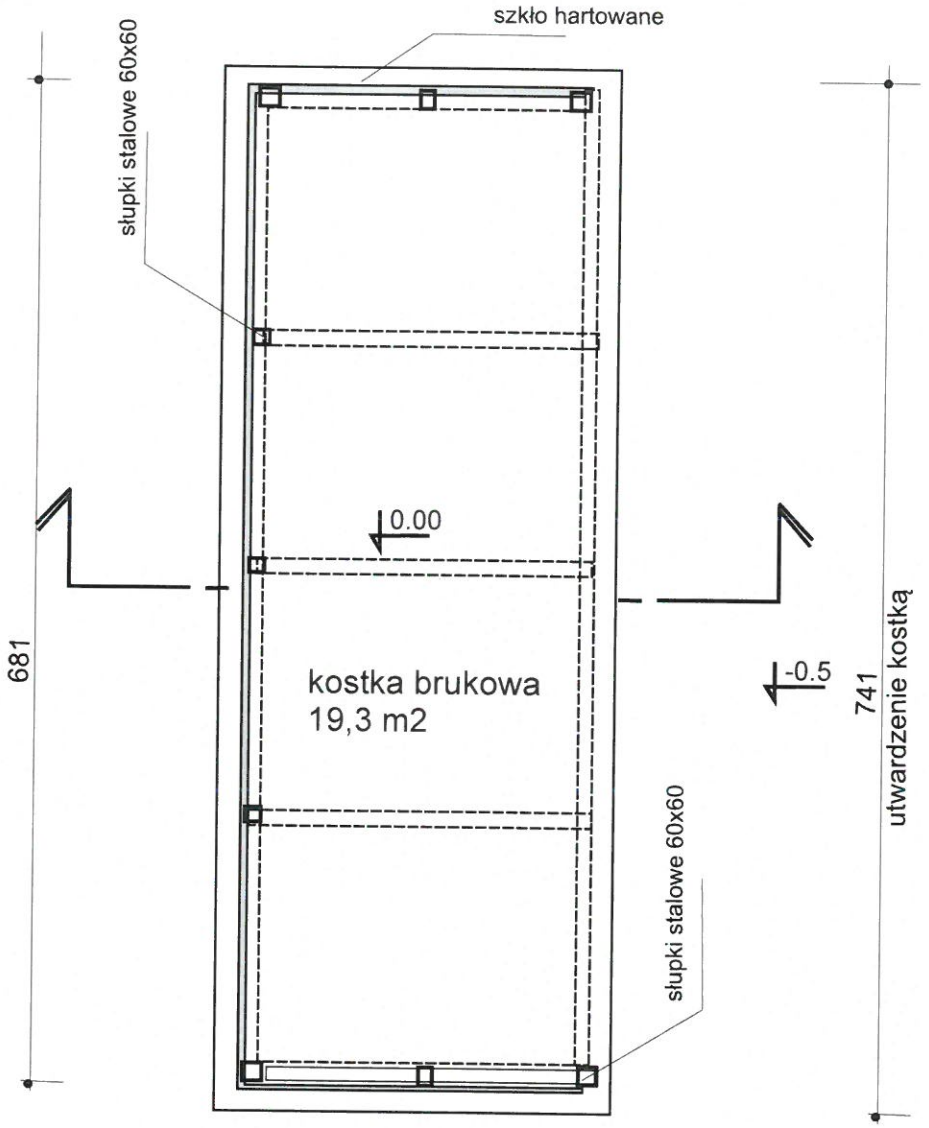



Pow. Zabudowy 13,62 m2
Pow. kostki 19,3 m2

Rzut 1:50

Temat:	Wiata rowerowa	
Adres	Zielonki dz 646/10	data: maj 2026
Inwestor:	Gmina Zielonki	
Projektował:	mgr inż arch Wiesław Borek, upr. do projektowania arch. bez ograniczeń nr 541/89	3

wiata rowerowa większa

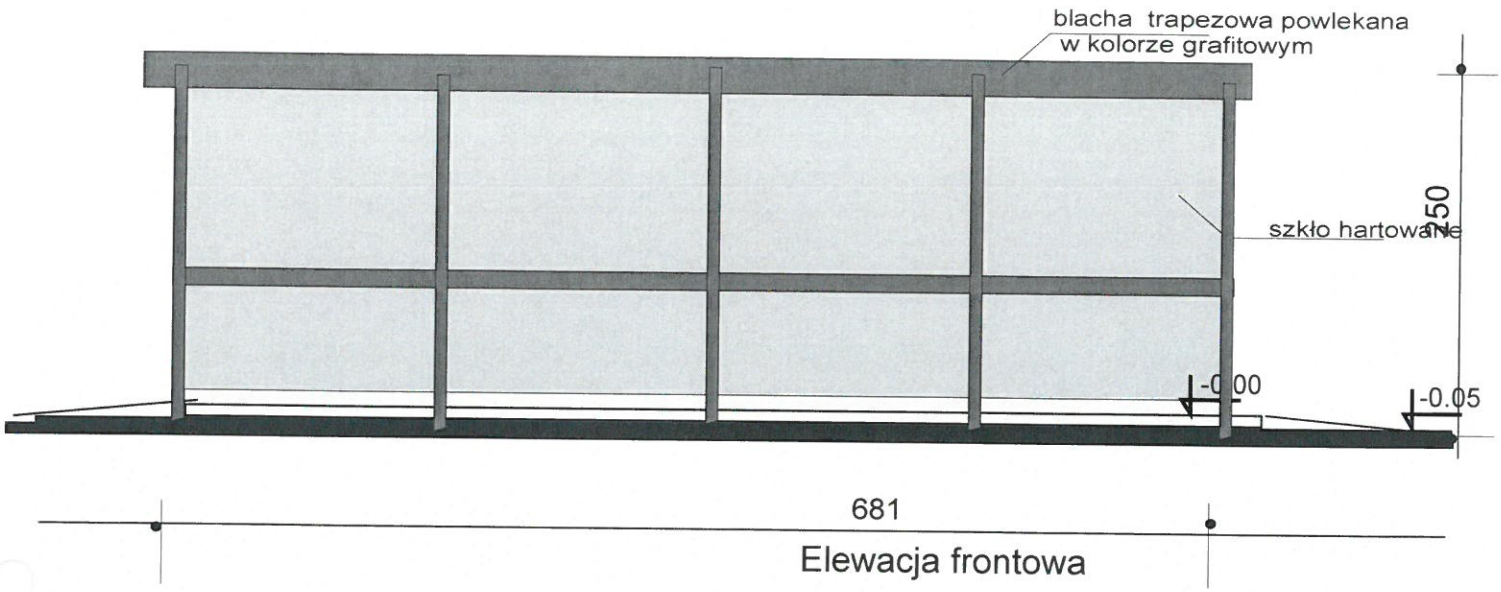

681

Elewacja frontowa

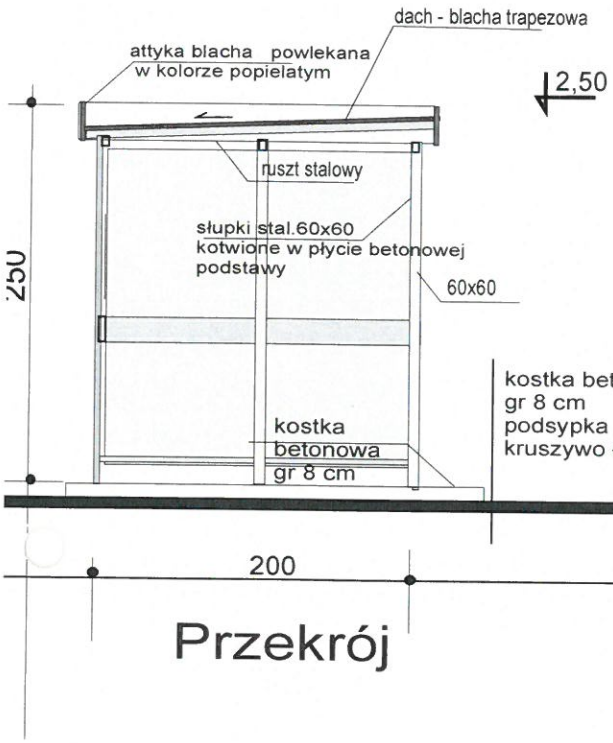

Przekrój

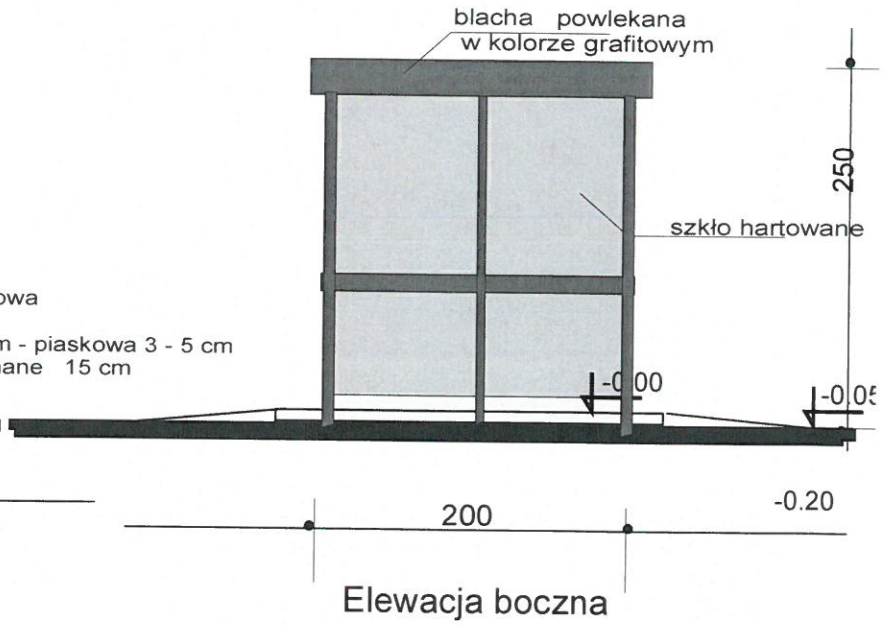

Elewacja boczna

Elewacje 1:50

Temat:	wiata rowerowa	
Adres	Zielonki dz 646/10	data: maj 2026
Inwestor:	Gmina Zielonki	
Projektował:	mgr inż arch Wiesław Borek, upr. do projektowania arch. bez ograniczeń nr 541/89	4

2. Przybysławice (wiata przy szkole), dz. nr 60/17

geoportal.gov.pl



Wiata Rowerowa

lokalizacja na ortofotomapie 1 :500

Temat:	projekt zagospodarowania dla lokalizacji wiaty rowerowej
Adres	Dz nr 60/17 w Przybysławicach
Inwestor:	GMINA ZIELONKI
Projektował:	mgr inż. arch Wiesław Borek upr. do projektowania architektury bez ograniczeń UAN upr 541/89

2

wiata rowerowa mniejsza

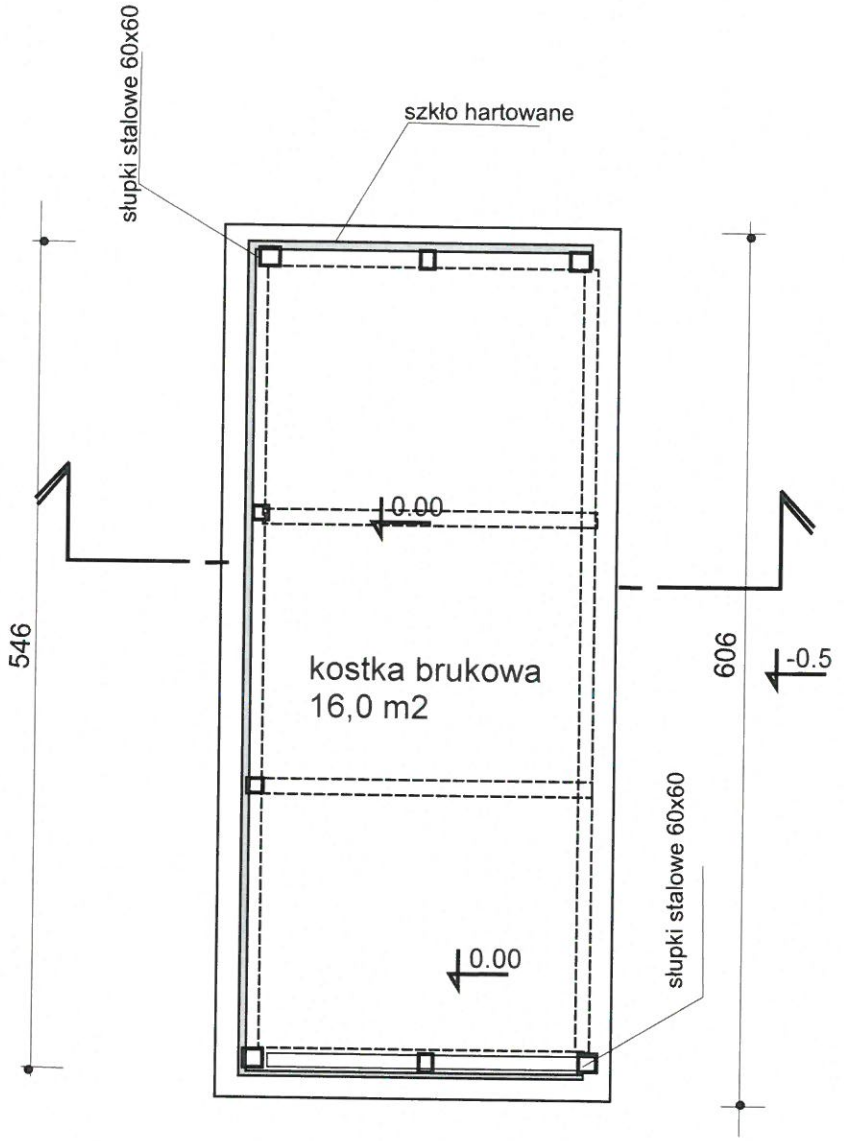

Pow. Zabudowy 16,5 m2

Rzut 1:50

Temat:	Wiata rowerowa	
Adres	Przybysławice dz 60/17	data: maj 2026
Inwestor:	Gmina Zielonki	
Projektował:	mgr inż arch Wiesław Borek, upr. do projektowania arch. bez ograniczeń nr 541/89	3

3. Trojanowice, dz. nr 546

wiata rowerowa mniejsza

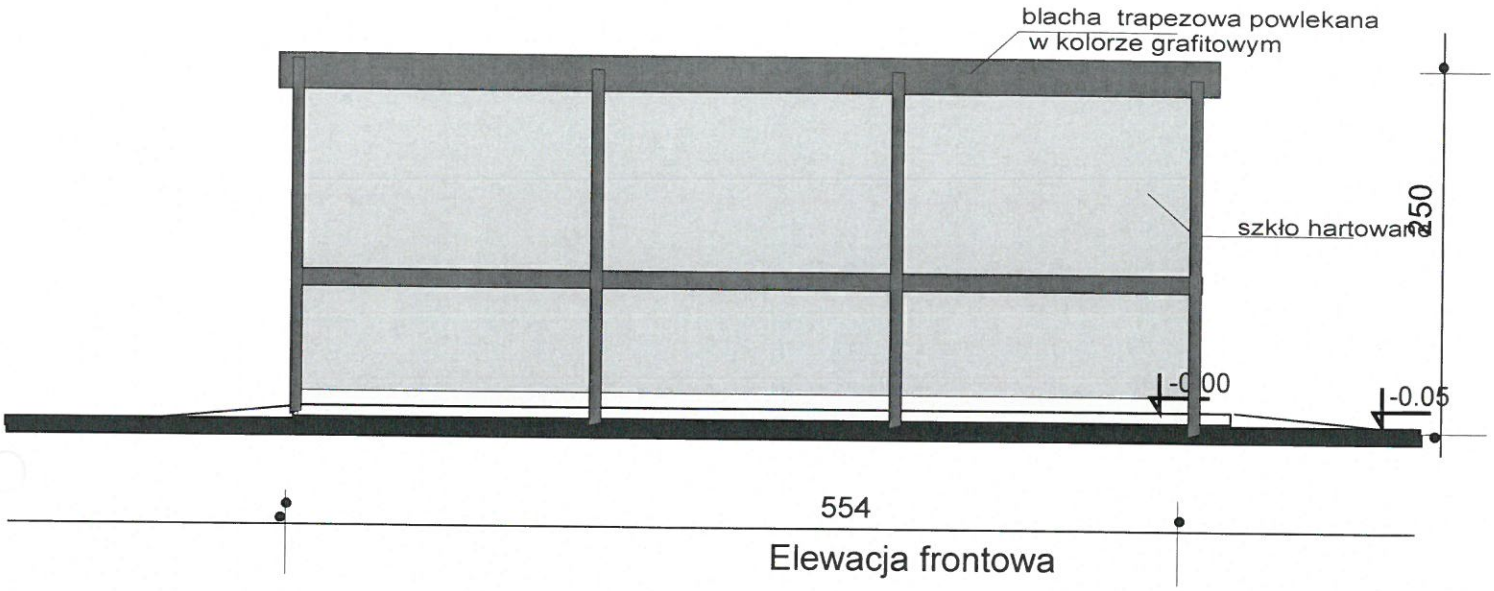

Elewacja frontowa

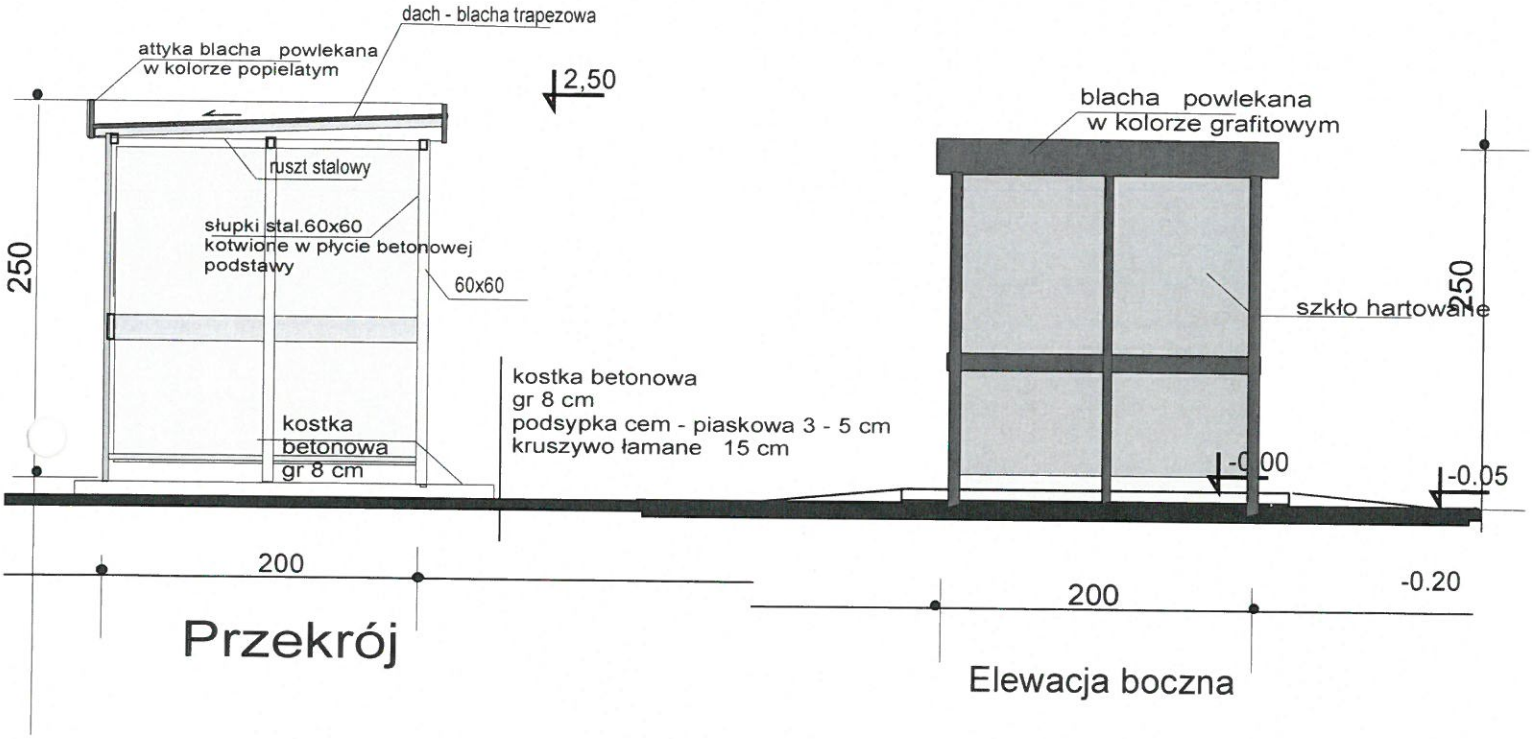

Przekrój

Elewacja boczna

Elewacje 1:50

Temat:	wiata rowerowa	
Adres	Przybysławice dz nr 60/17	data: maj 2026
Inwestor:	Gmina Zielonki	
Projektował:	mgr inż arch Wiesław Borek upr. do projektowania arch. bez ograniczeń nr 541/89	4

geoportal.gov.pl

Skala: 1:500

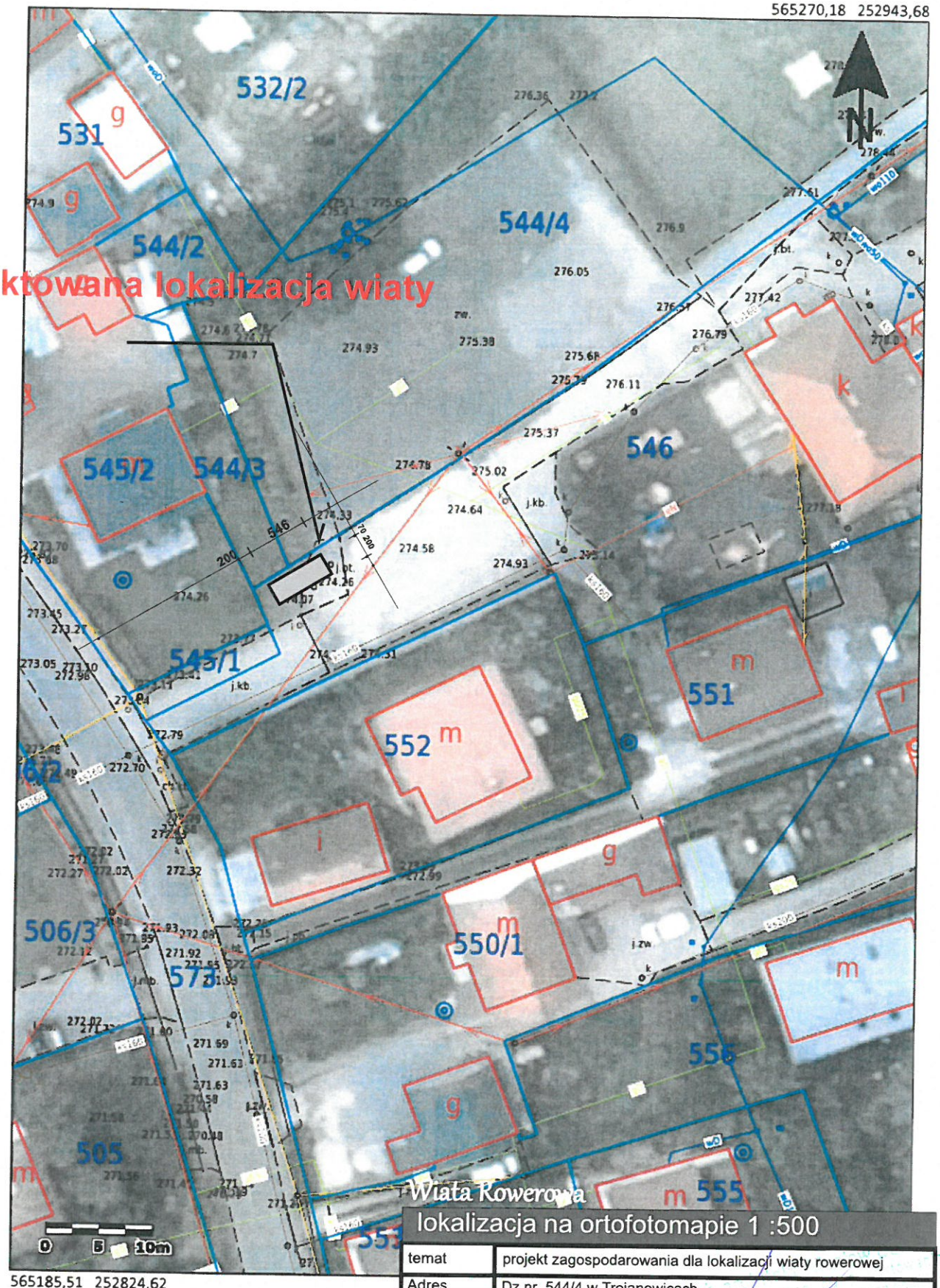

Wiata Rowerowa

lokalizacja na ortofotomapie 1 :500

temat	projekt zagospodarowania dla lokalizacji wiaty rowerowej
Adres	Dz nr 544/4 w Trojanowicach
Inwestor:	GMINA ZIELONKI
Projektował:	mgr inż. arch Wiesław Borek upr. do projektowania architektury bez ograniczeń UAN upr 541/89

2

Główny Urząd Geodezji i Kartografii
ul. Żurawia 6/12
00-926 Warszawa

© 2023 GUGiK Wszystkie prawa zastrzeżone.

wiata rowerowa mniejsza

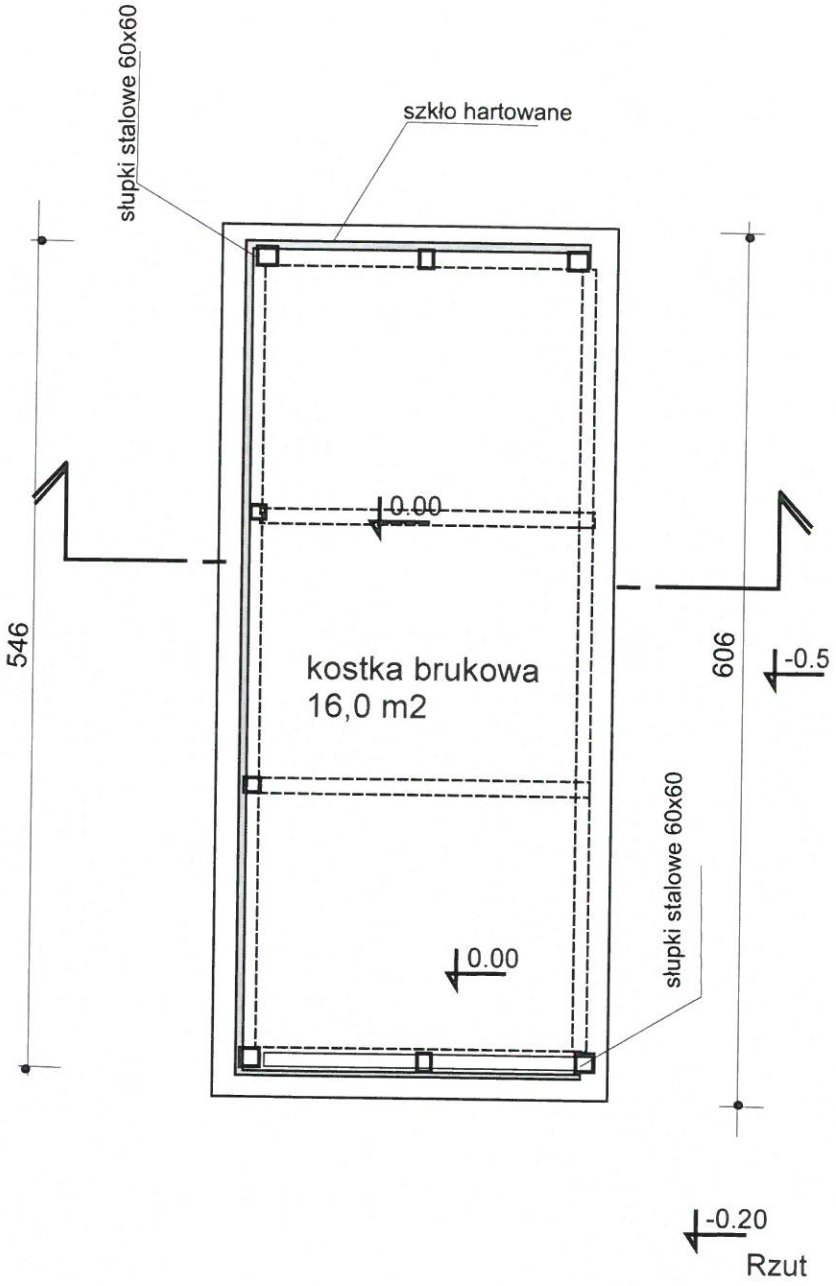

Pow. Zabudowy 16,5 m2

Rzut 1:50

Temat:	Wiata rowerowa	
Adres	Trojanowice dz 546	data: maj 2026
Inwestor:	Gmina Zielonki	
Projektował:	mgr inż arch Wiesław Borek, upr. do projektowania arch. bez ograniczeń nr 541/89	3

Nr UAN-Upr 541/89

wiata rowerowa mniejsza

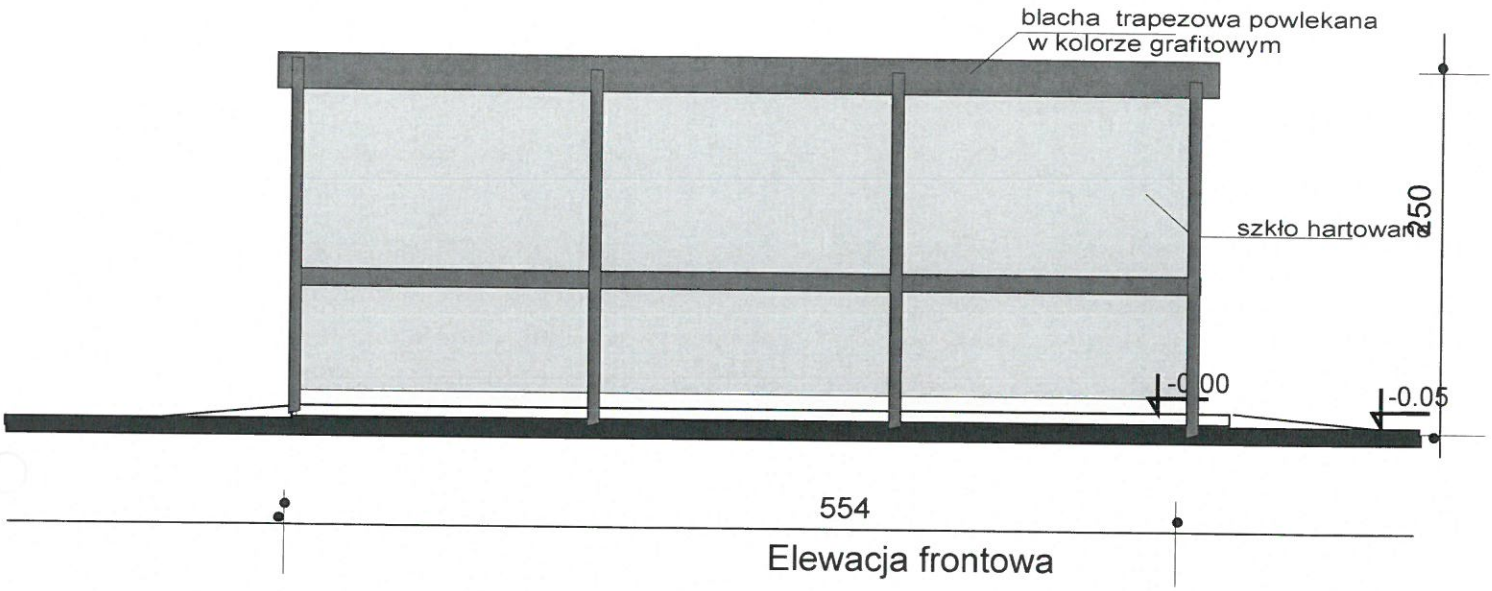

Elewacja frontowa

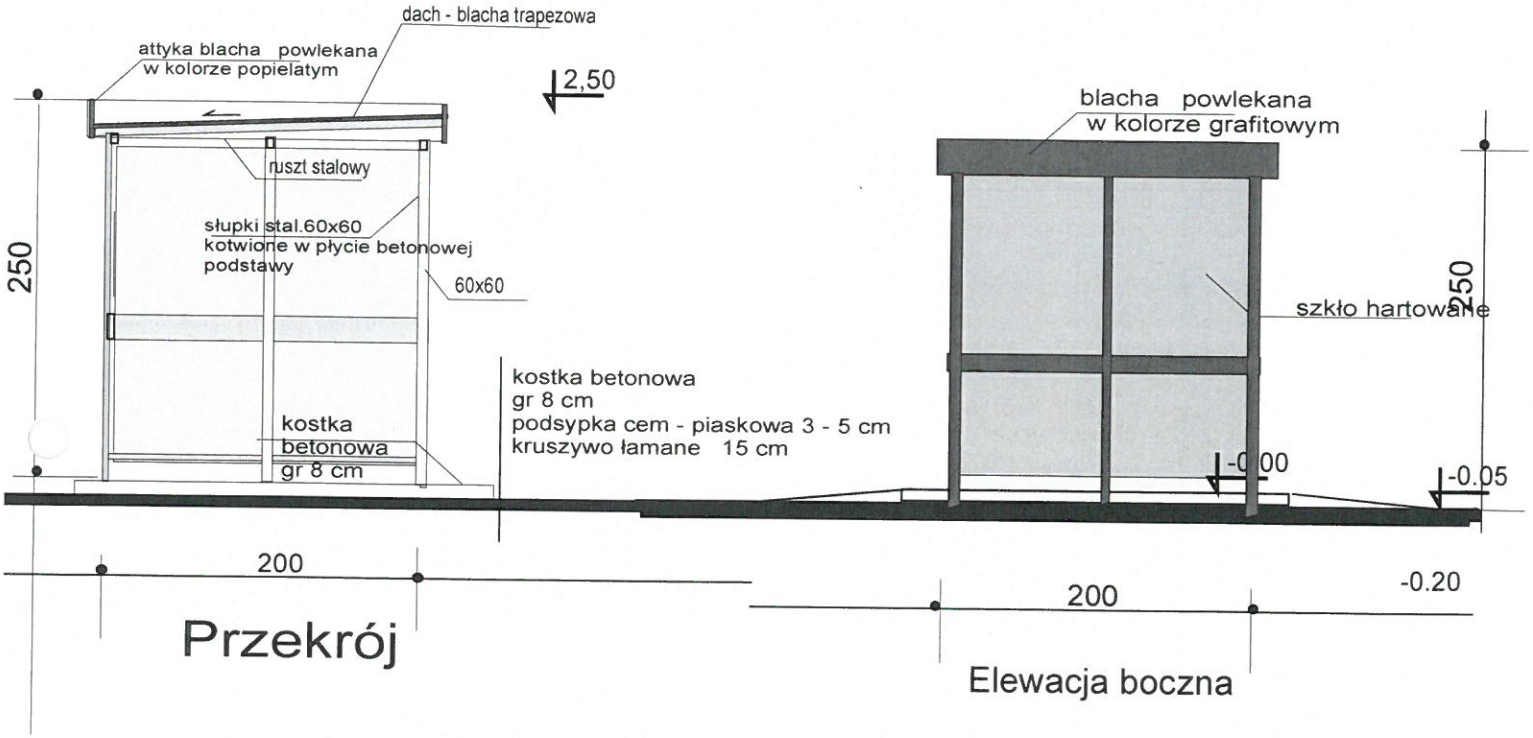

Przekrój

Elewacja boczna

Elewacje 1:50

Temat:	wiata rowerowa	
Adres	Trojanowice dz 546	data: maj 2026
Inwestor:	Gmina Zielonki	
Projektował:	mgr inż arch Wiesław Borek, upr. do projektowania arch. bez ograniczeń nr 541/89	4

4. Zielonki (wiata przy, szkole)
dz. nr 516/5

geoportal.gov.pl

Skala: 1:500

projektowana lokalizacja wiaty



565768,06 250412,42

lokalizacja na ortofotomapie 1:500

Temat:	projekt zagospodarowania dla lokalizacji wiaty rowerowej
Adres	Dz nr 516/5 w Zielonkach
Inwestor:	GMINA ZIELONKI
Projektował:	mgr inż. arch Wiesław Borek upr. do projektowania architektury bez ograniczeń UAN upr 541/89

1

Główny Urząd Geodezji i Kartografii
ul. Żurawia 6/12
00-926 Warszawa

wiata rowerowa większa

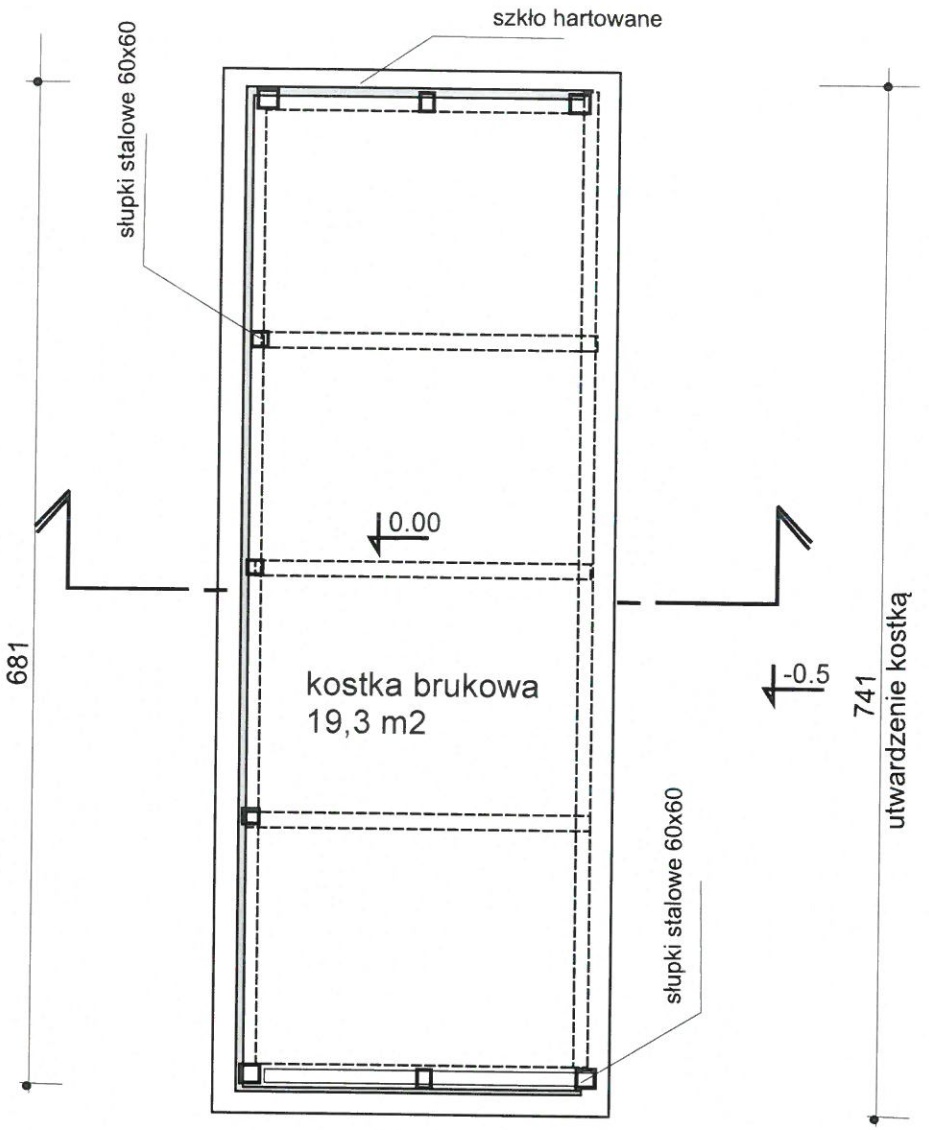



Pow. Zabudowy 13,62 m2
Pow. kostki 19,3 m2

Rzut 1:50

Temat:	Wiata rowerowa	
Adres	Zielonki dz 516/5	data: maj 2026
Inwestor:	Gmina Zielonki	
Projektował:	mgr inż arch Wiesław Borek, upr. do projektowania arch. bez ograniczeń nr 541/89	3

Nr UAN-Upr 541/89

wiata rowerowa większa



681

Elewacja frontowa

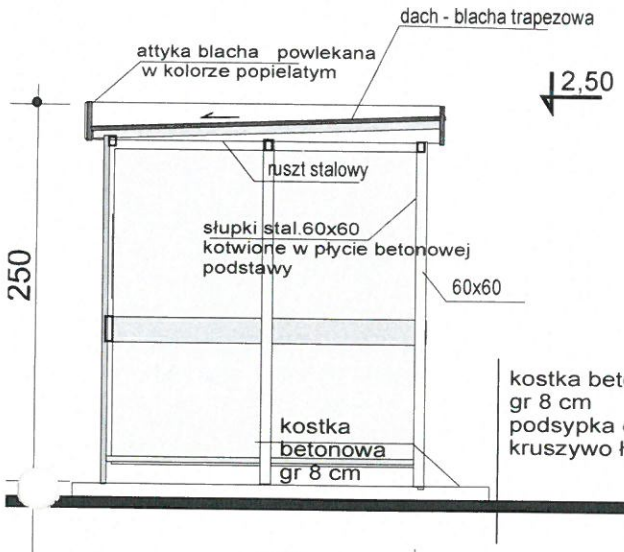

200

Przekrój

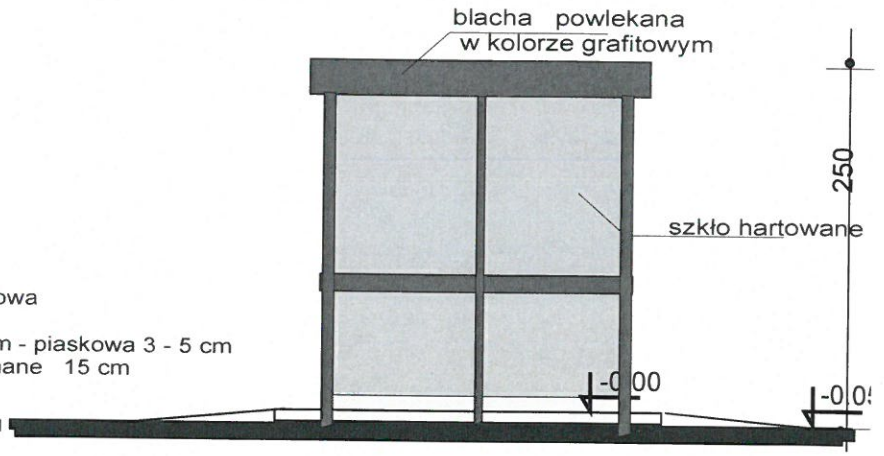

200

-0.20

Elewacja boczna

Elewacje 1:50

Temat:	wiata rowerowa	
Adres	Zielonki dz 516/5	data: maj 2026
Inwestor:	Gmina Zielonki	
Projektował:	mgr inż arch Wiesław Borek, upr. do projektowania arch. bez ograniczeń nr 541/89	4

5. Wola Zachariaszowska (wiata przy szkole), dz. nr 16/2

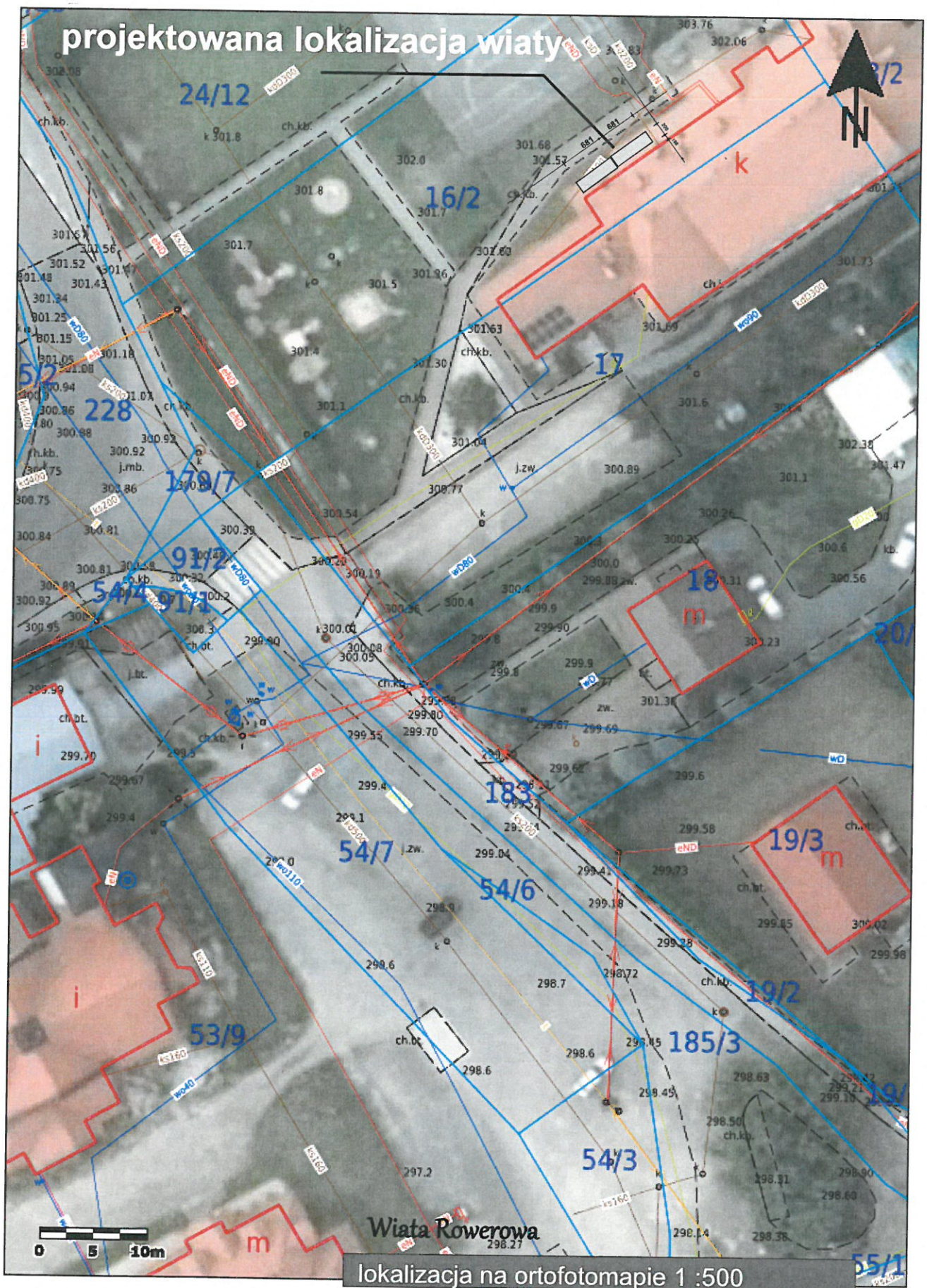

lokalizacja na ortofotomapie 1 :500

Temat:	projekt zagospodarowania dla lokalizacji wiaty rowerowej
Adres	Dz nr 16/2 w Wola Zachariaszowska
Inwestor:	GMINA ZIELONKI
Projektował:	mgr inż. arch Wiesław Borek upr. do projektowania architektury bez ograniczeń UAN upr 541/89

2

GŁÓWNY URZĄD GEODEZJI I KARTOGRAFII

wiata rowerowa większa

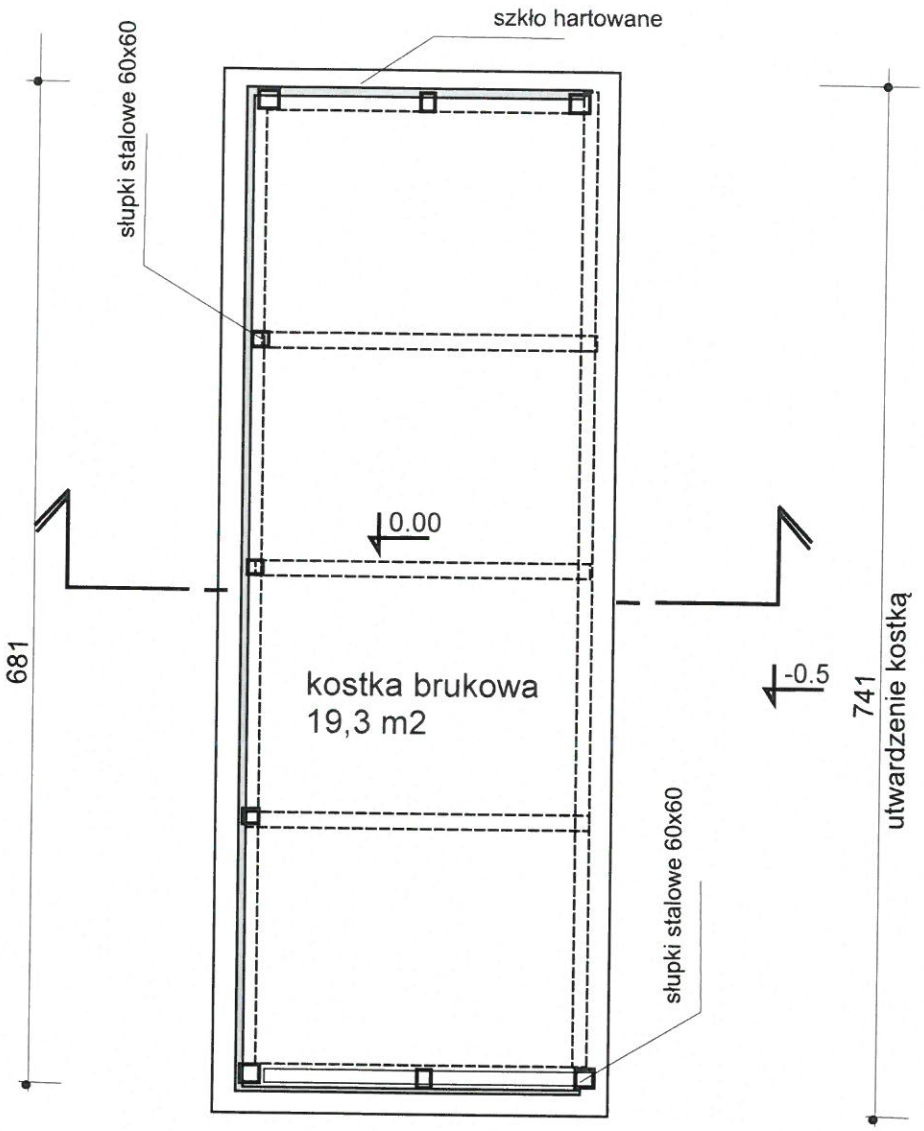



Pow. Zabudowy 13,62 m2
Pow. kostki 19,3 m2

Rzut 1:50

Temat:	Wiata rowerowa	
Adres	Wola Zachariaszowska dz 16/2	data: maj 2026
Inwestor:	Gmina Zielonki	
Projektował:	mgr inż arch Wiesław Borek, upr. do projektowania arch. bez ograniczeń nr 541/89	3

mgr inż. architekt Wiesław Borek
uprawnienia budowlane do projektowania
bez ograniczeń
Nr UAN-Upr 541/89

wiata rowerowa większa

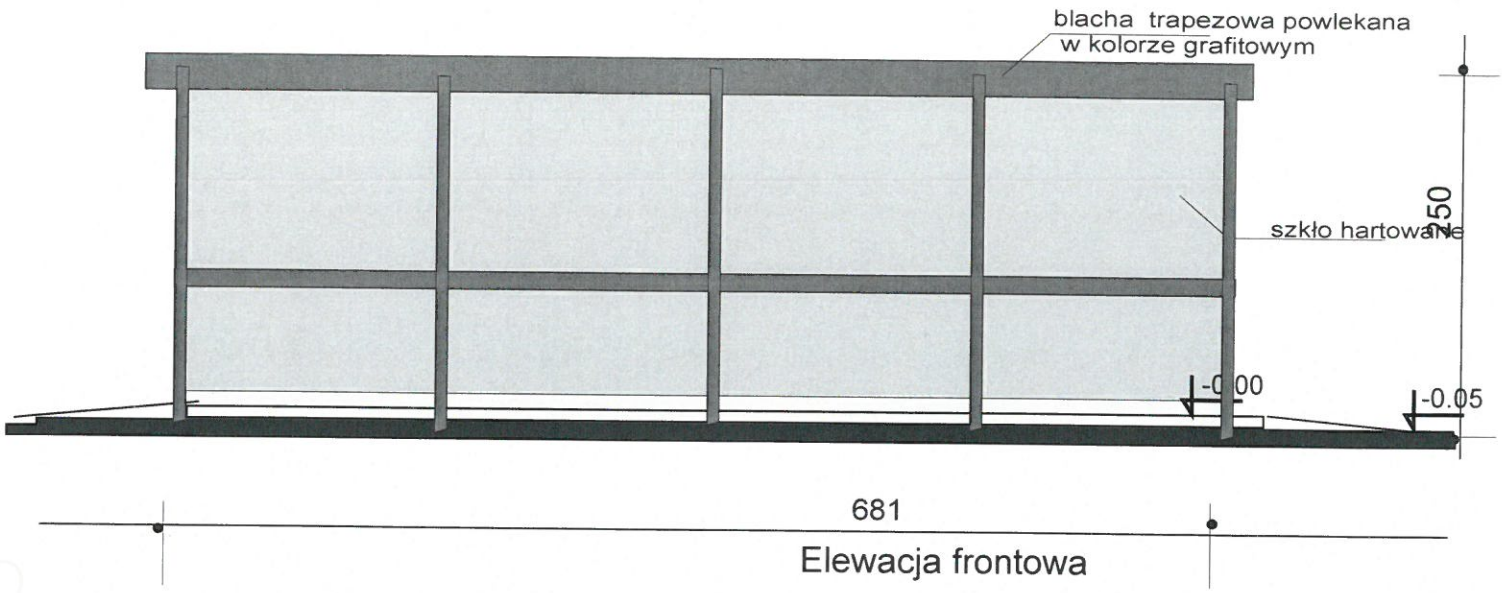

Elewacja frontowa

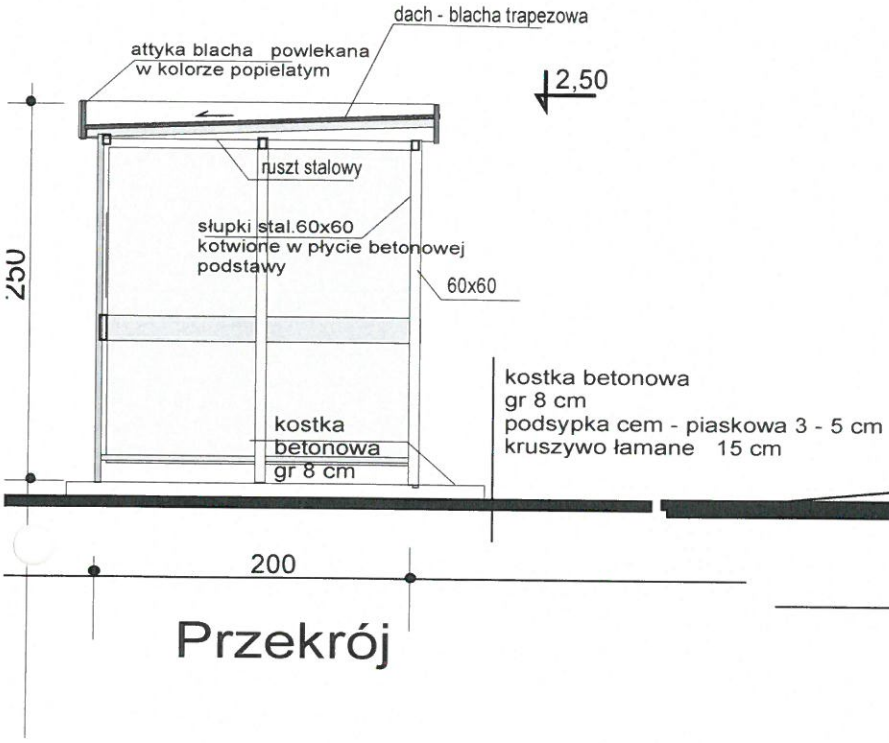

Przekrój

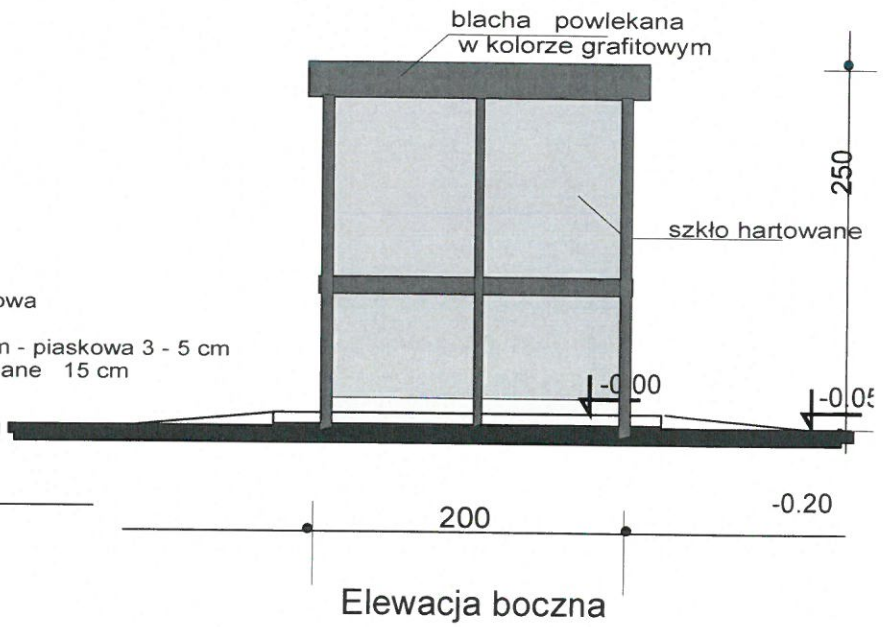

Elewacja boczna

Elewacje 1:50

Temat:	wiata rowerowa	
Adres	Wola Zachariaszowska dz 16/2	data: maj 2026
Inwestor:	Gmina Zielonki	
Projektował:	mgr inż arch Wiesław Borek, upr. do projektowania arch. bez ograniczeń nr 541/89	4

mgr inż. architekt Wiesław Borek
uprawnienia budowlane do projektowania
rozwiązań architektonicznych wszelkich obiektów
budowlanych bez ograniczeń oraz konstrukcyjno
budowlanych i nadzoru z ograniczeniami
Nr UAN-Upr 541/89

6. Węgrzce (przy ośrodku zdrowia), dz. nr 462/3



lokalizacja na ortofotomapie 1 :500

Temat:	projekt zagospodarowania dla lokalizacji wiaty rowerowej
Adres	Dz nr 462/3 w Wgrzcach
Inwestor:	GMINA ZIELONKI
Projektował:	mgr inż. arch Wiesław Borek upr. do projektowania architektury bez ograniczeń UAN upr 541/89

2

UAN-Upr 541/89

wiata rowerowa mniejsza

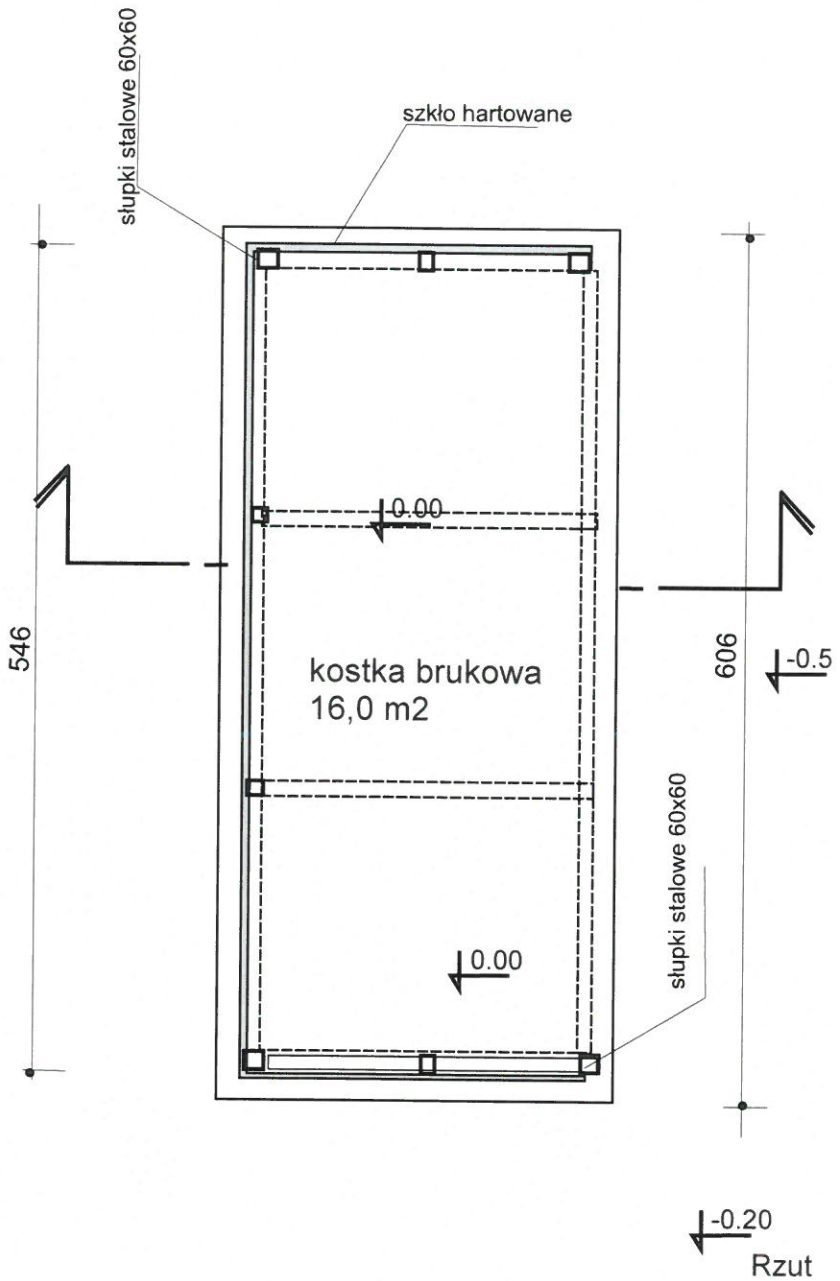

Rzut 1:50

Temat:	Wiata rowerowa	
Adres	Węgrzce dz 462/3	data: maj 2026
Inwestor:	Gmina Zielonki	
Projektował:	mgr inż arch Wiesław Borek, upr. do projektowania arch. bez ograniczeń nr 541/89	3

wiata rowerowa mniejsza

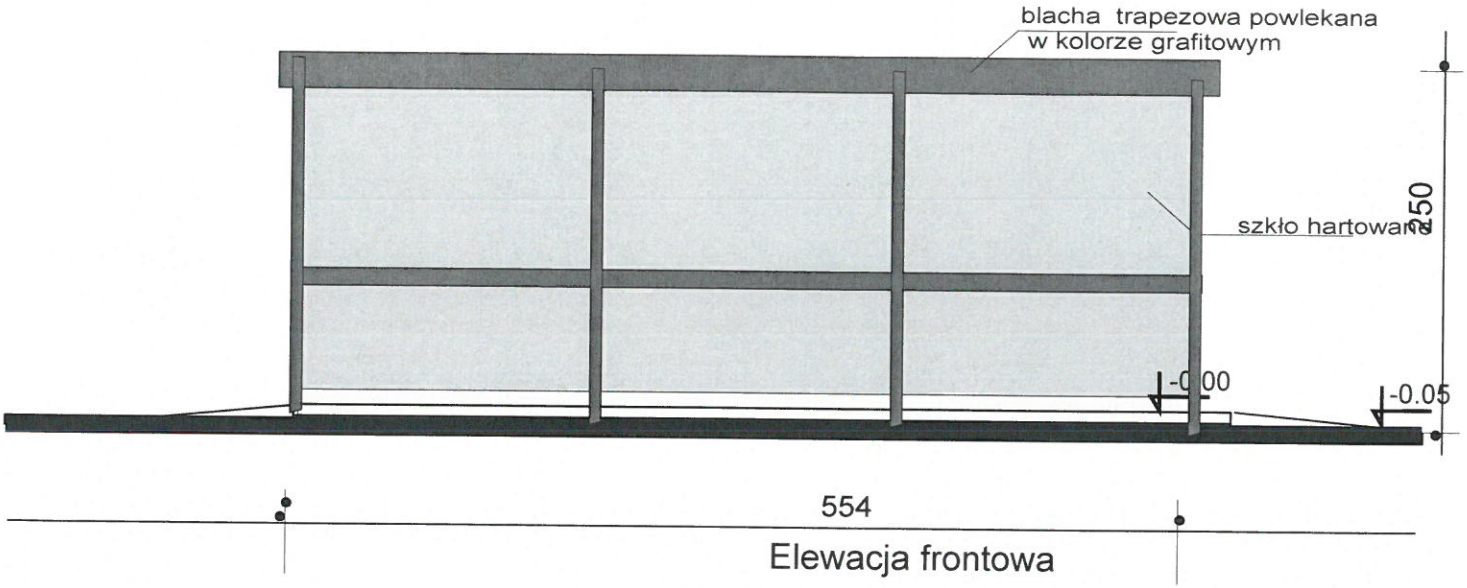

Elewacja frontowa

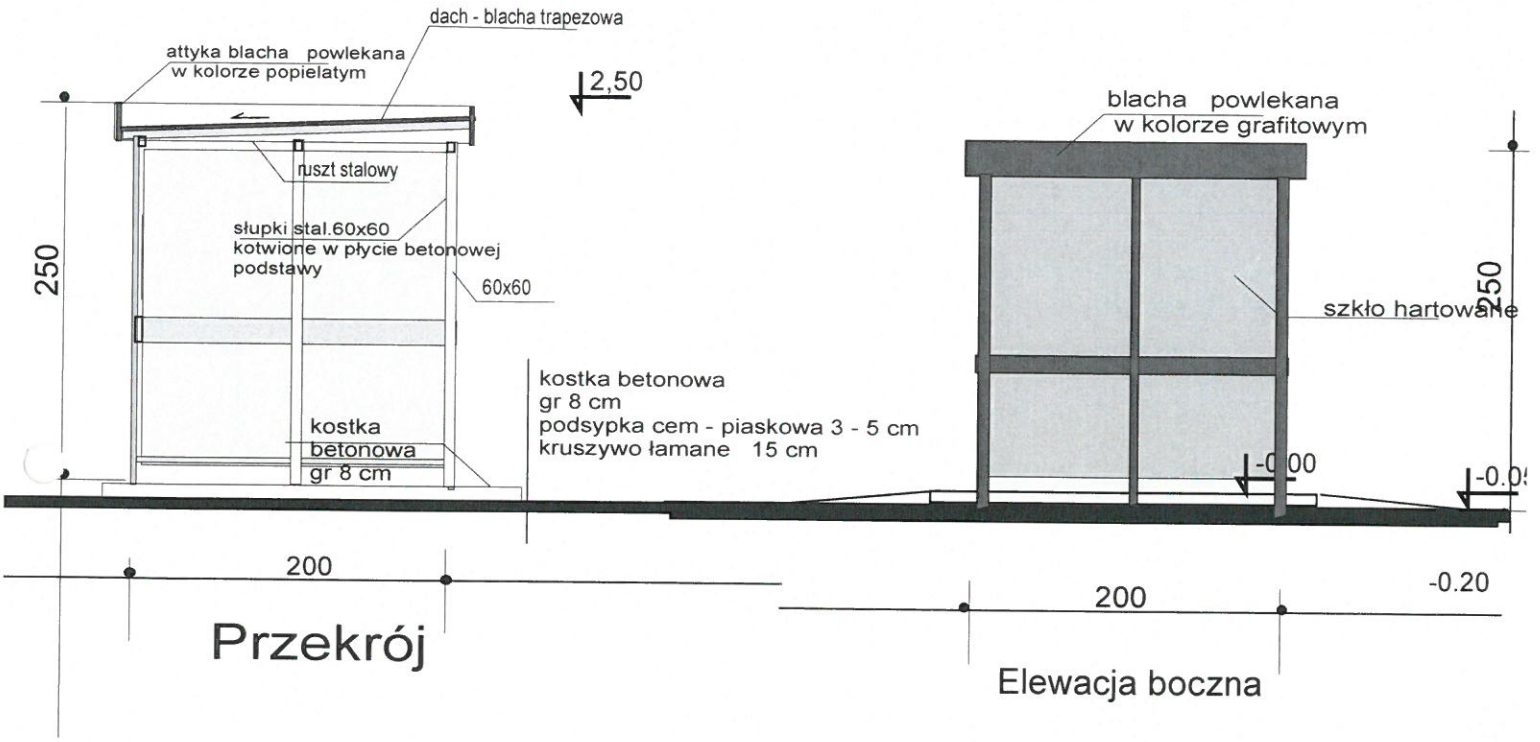

Przekrój

Elewacja boczna

Elewacje 1:50

Temat:	wiata rowerowa	
Adres	Węgrzce dz 462/3	data: maj 2026
Inwestor:	Gmina Zielonki	
Projektował:	mgr inż arch Wiesław Borek, upr. do projektowania arch. bez ograniczeń nr 541/89	4

7. Węgrzce (przy hali sportowej), dz. nr 305/245

geoportal.gov.pl

Skala: 1:500



lokalizacja na ortofotomapie 1 :500

temat	projekt zagospodarowania dla lokalizacji wiaty rowerowej
Adres	WĘGRZCE dz. 305/245
Inwestor:	GMINA ZIELONKI
Projektował:	mgr inż. arch Wiesław Borek upr. do projektowania architektury bez ograniczeń UAN upr 541/89

2

Główny Urząd Geodezji i Kartog
ul. Żurawia 6/12
00-926 Warszawa

dnym
cjalny.

wiata rowerowa większa

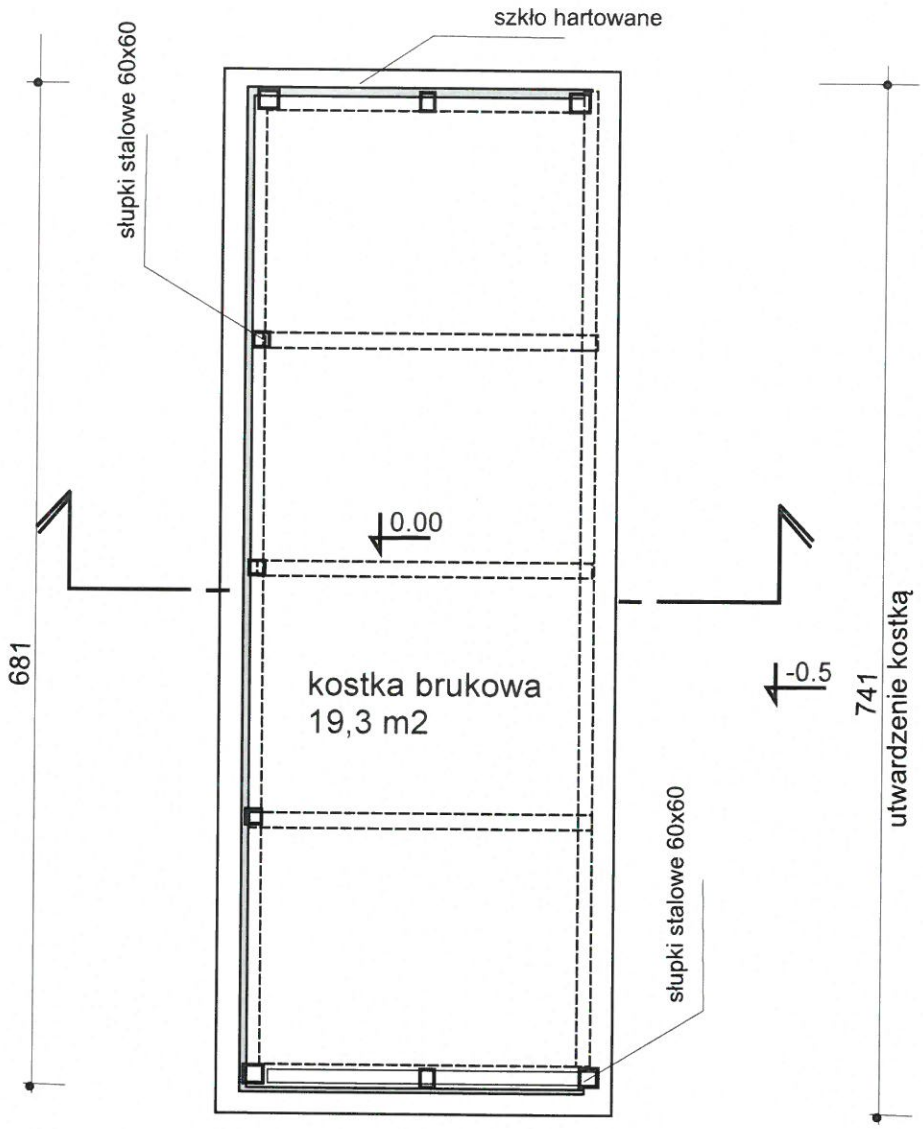



Pow. Zabudowy 13,62 m2
Pow. kostki 19,3 m2

Rzut 1:50

Temat:	Wiata rowerowa	
Adres	Węgrzce dz 305/245	data: maj 2026
Inwestor:	Gmina Zielonki	
Projektował:	mgr inż arch Wiesław Borek, upr. do projektowania arch. bez ograniczeń nr 541/89	3

Nr UAN-Upr 541/89

wiata rowerowa większa

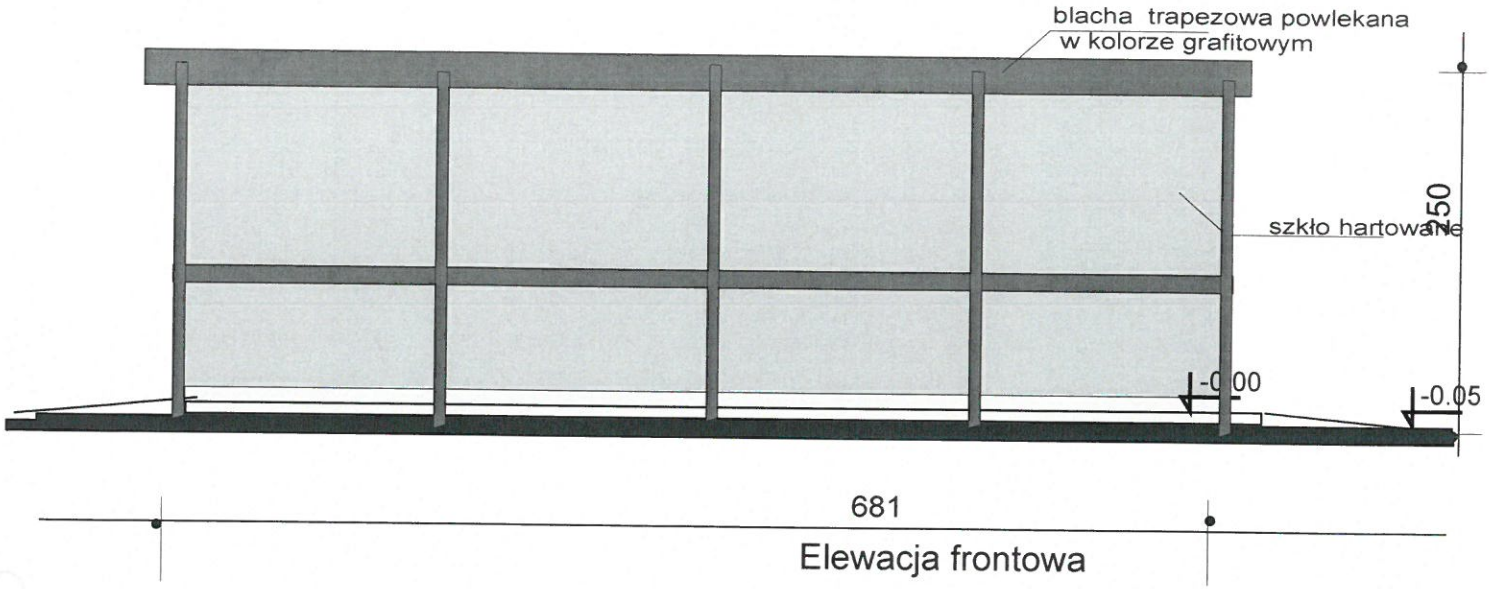

Elewacja frontowa

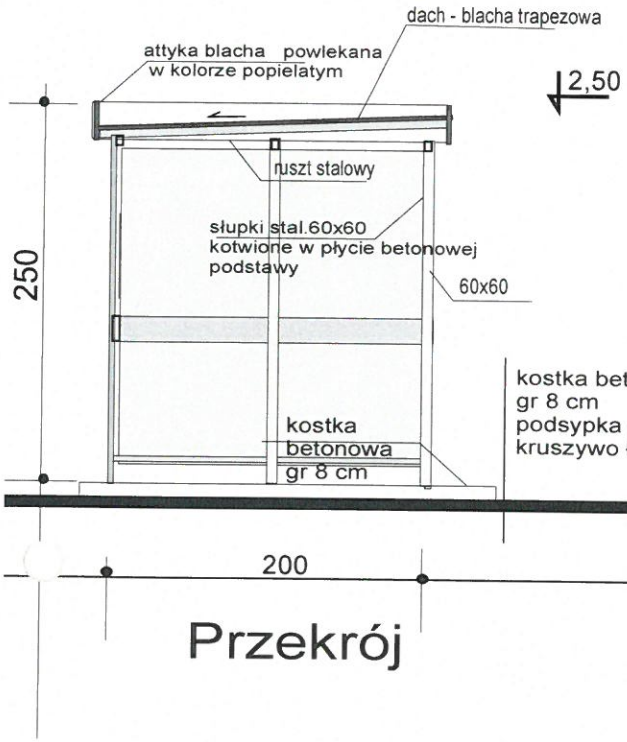

Przekrój

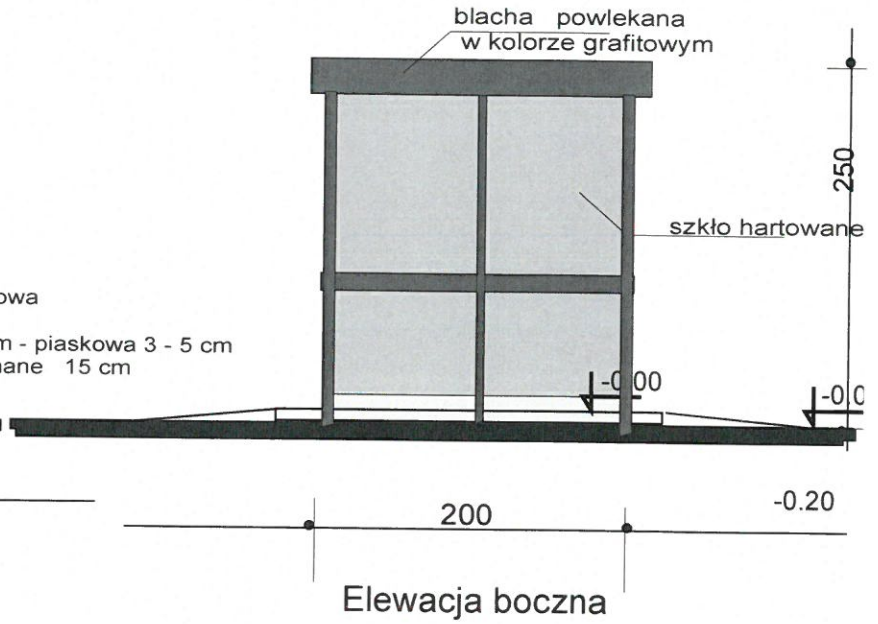

Elewacja boczna

Elewacje 1:50

Temat:	wiata rowerowa	
Adres	Węgrzce dz 305/245	data: maj 2026
Inwestor:	Gmina Zielonki	
Projektował:	mgr inż arch Wiesław Borek, upr. do projektowania arch. bez ograniczeń nr 541/89	4

8. Pękowice (przy terenie sportowym), dz. nr 160/25



GŁÓWNY URZĄD GEODEZJI I KARTOGRAFII

lokalizacja na ortofotomapie 1 :500

temat	projekt zagospodarowania dla lokalizacji wiaty rowerowej
Adres	Dz nr 160/25 w Pękowicach
Inwestor:	GMINA ZIELONKI
Projektował:	mgr inż. arch Wiesław Borek upr. do projektowania architektury bez ograniczeń UAN upr 541/89

wiata rowerowa mniejsza

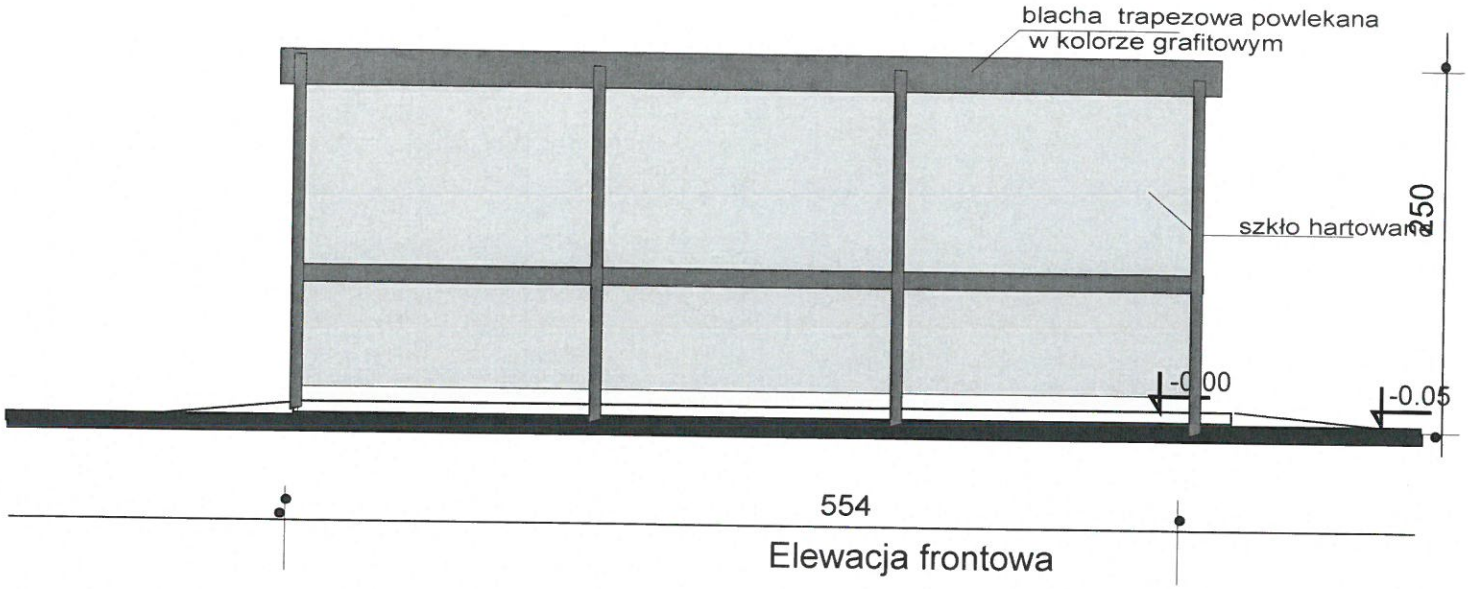

Elewacja frontowa

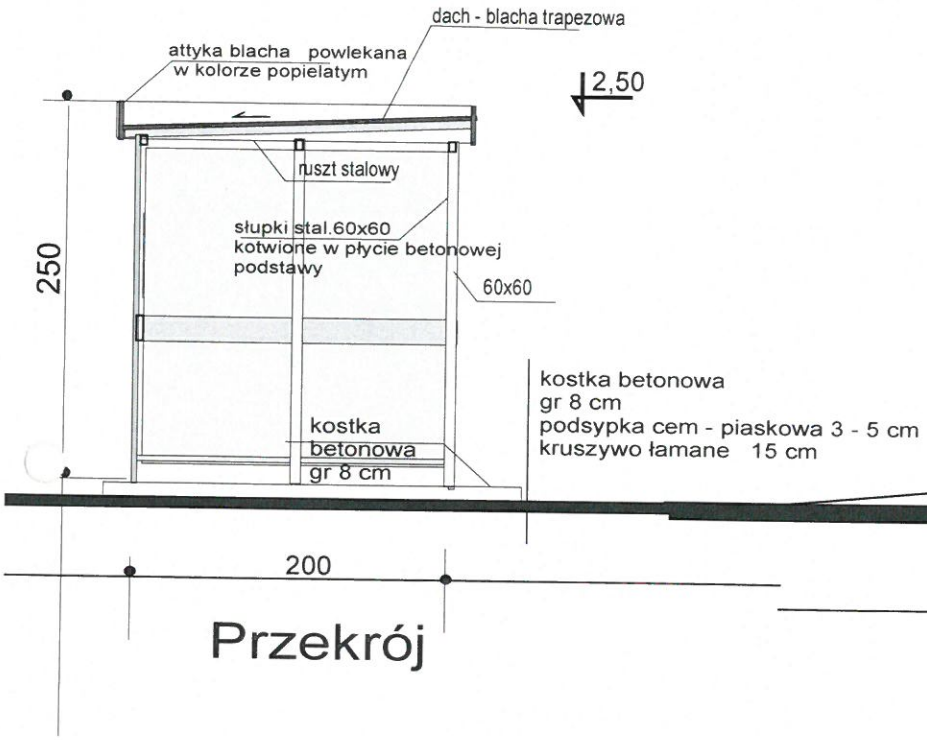

Przekrój

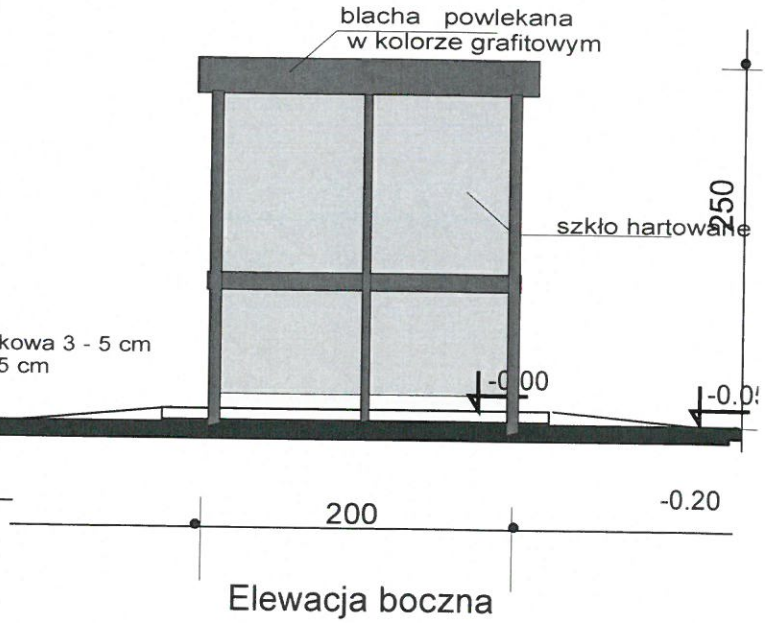

Elewacja boczna

Elewacje 1:50

Temat:	wiata rowerowa	
Adres	Pękowice dz 160/25	data: maj 2026
Inwestor:	Gmina Zielonki	
Projektował:	mgr inż arch Wiesław Borek, upr. do projektowania arch. bez ograniczeń nr 541/89	4

mgr inż. architekt Wiesław Borek
Nr UAN-Upr 541/89

wiata rowerowa mniejsza

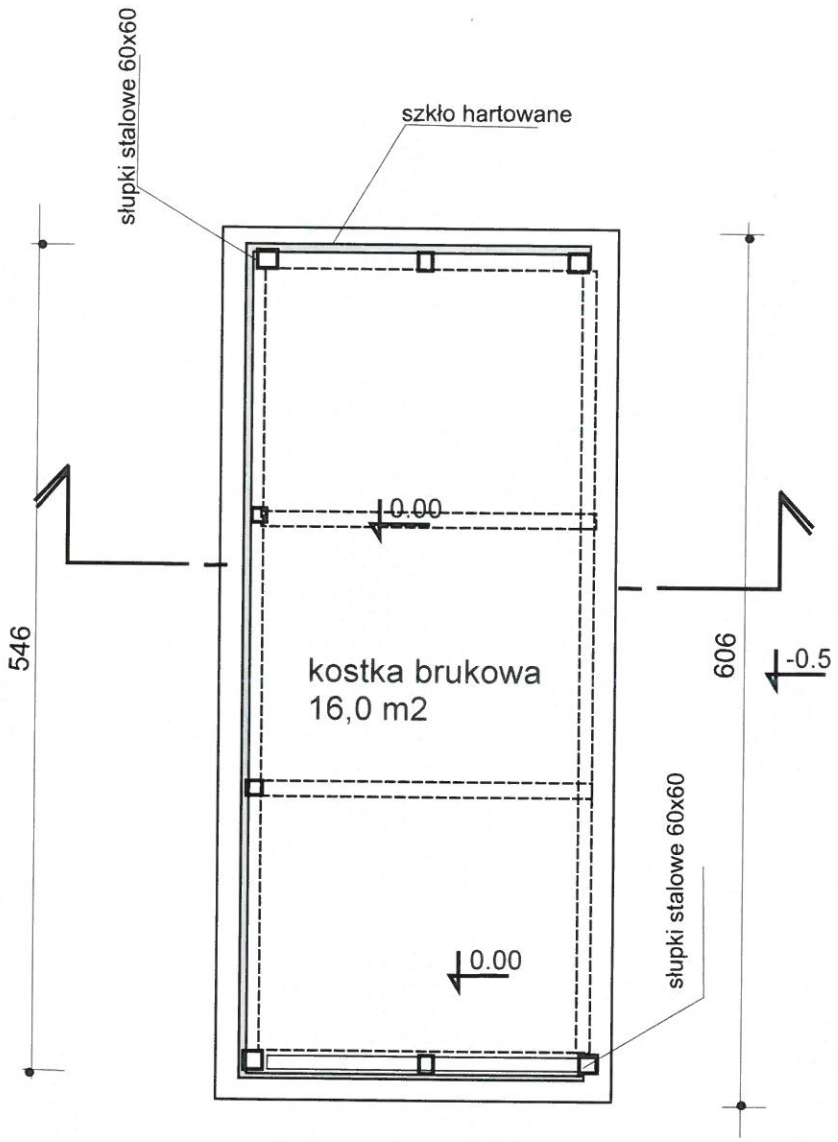



Pow. Zabudowy 16,5 m2

Rzut 1:50

Temat:	Wiata rowerowa	
Adres	Pękowice dz 160/25	data: maj 2026
Inwestor:	Gmina Zielonki	
Projektował:	mgr inż arch Wiesław Borek, upr. do projektowania arch. bez ograniczeń nr 541/89	3

9. Owczary (pętla autobusowa), dz. nr 58/26,

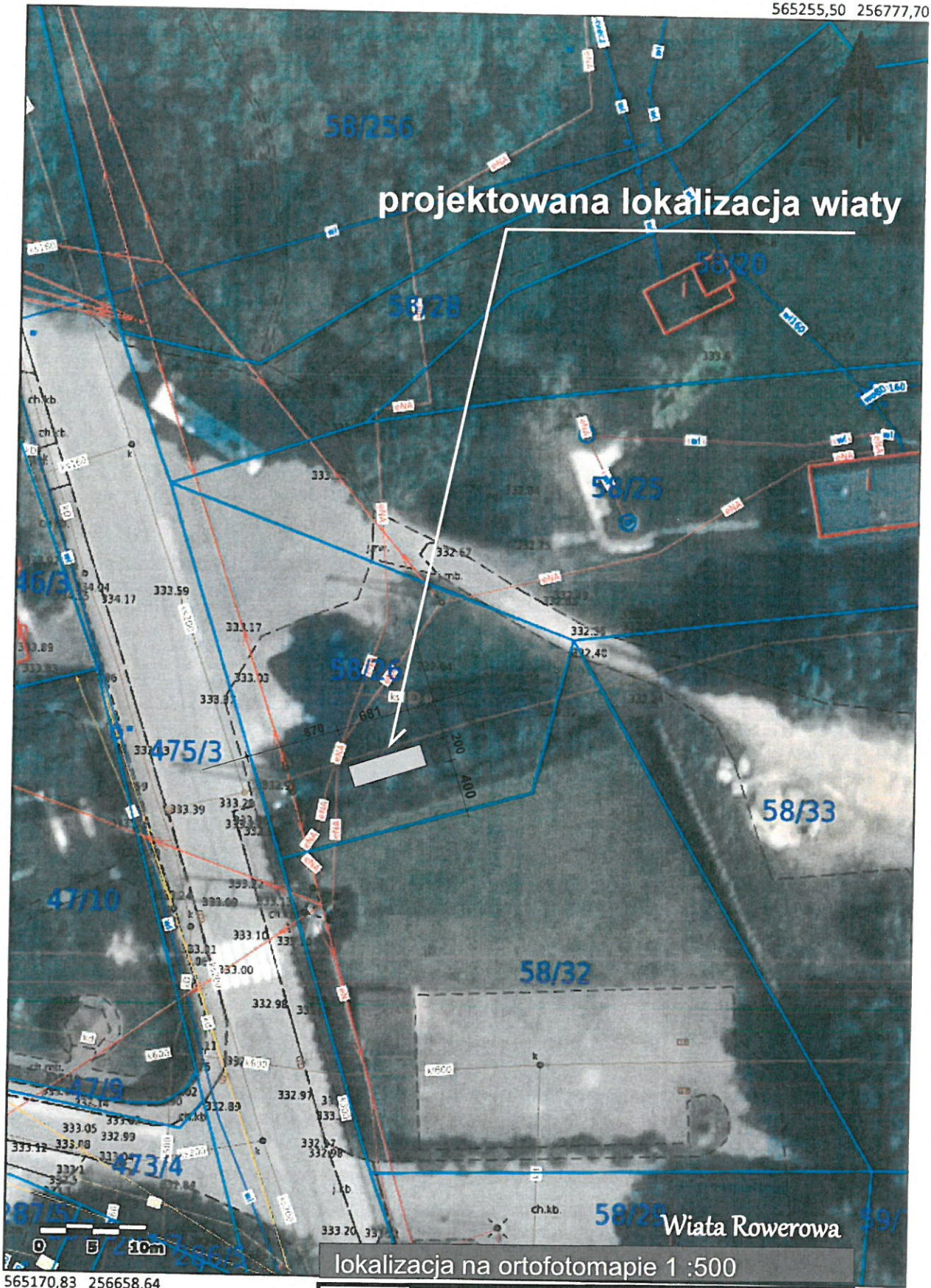

Wiata Rowerowa

lokalizacja na ortofotomapie 1 :500

Temat:	projekt zagospodarowania dla lokalizacji wiaty rowerowej
Adres	Dz nr 58/26 w Owczarach
Inwestor:	GMINA ZIELONKI
Projektował:	mgr inż. arch Wiesław Borek upr. do projektowania architektury bez ograniczeń UAN upr 541/89

2

Nr UAN-Upr 541/89

wiata rowerowa większa

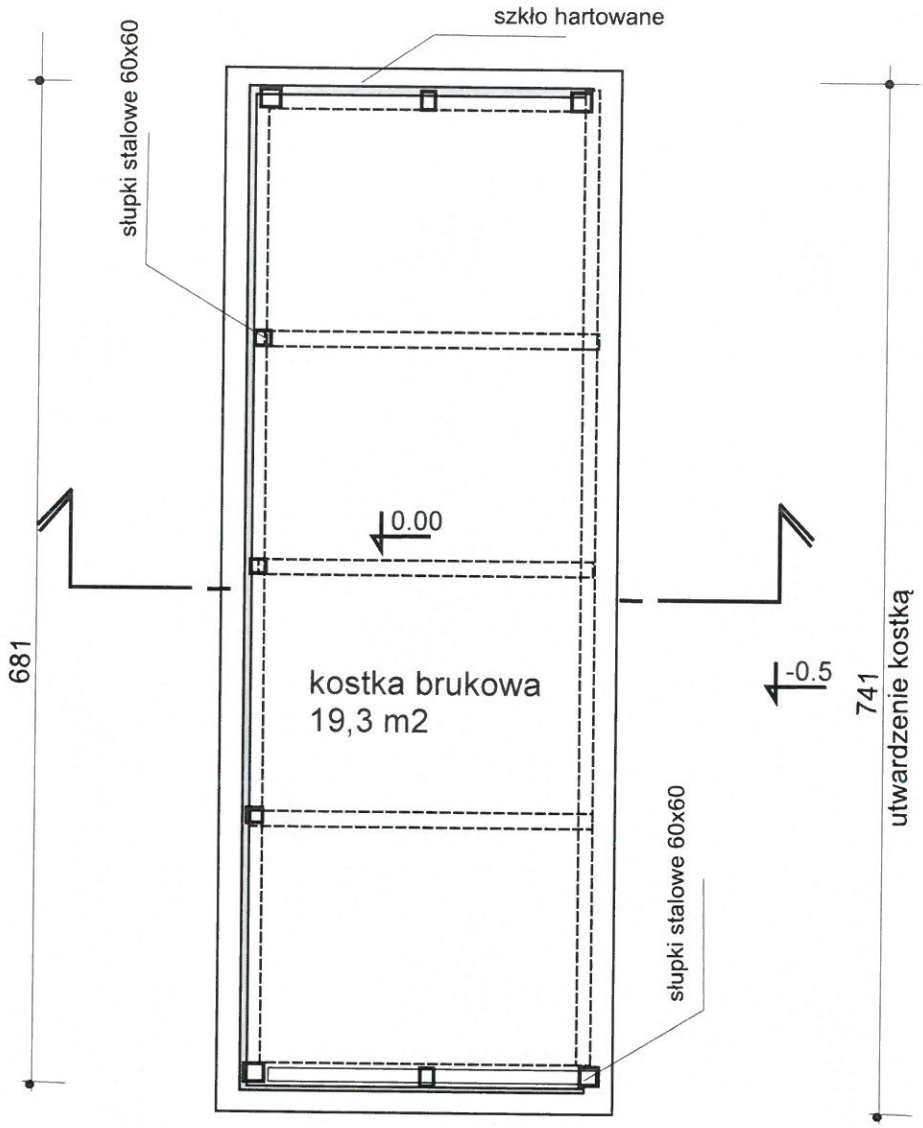



Pow. Zabudowy 13,62 m2
Pow. kostki 19,3 m2

Rzut 1:50

Temat:	Wiata rowerowa	
Adres	Owczary dz nr 58/26	data: maj 2026
Inwestor:	Gmina Zielonki	
Projektował:	mgr inż arch Wiesław Borek, upr. do projektowania arch. bez ograniczeń nr 541/89	3

mgr inż. arch. Wiesław Borek
Nr UAN-Upr 541/89

wiata rowerowa większa

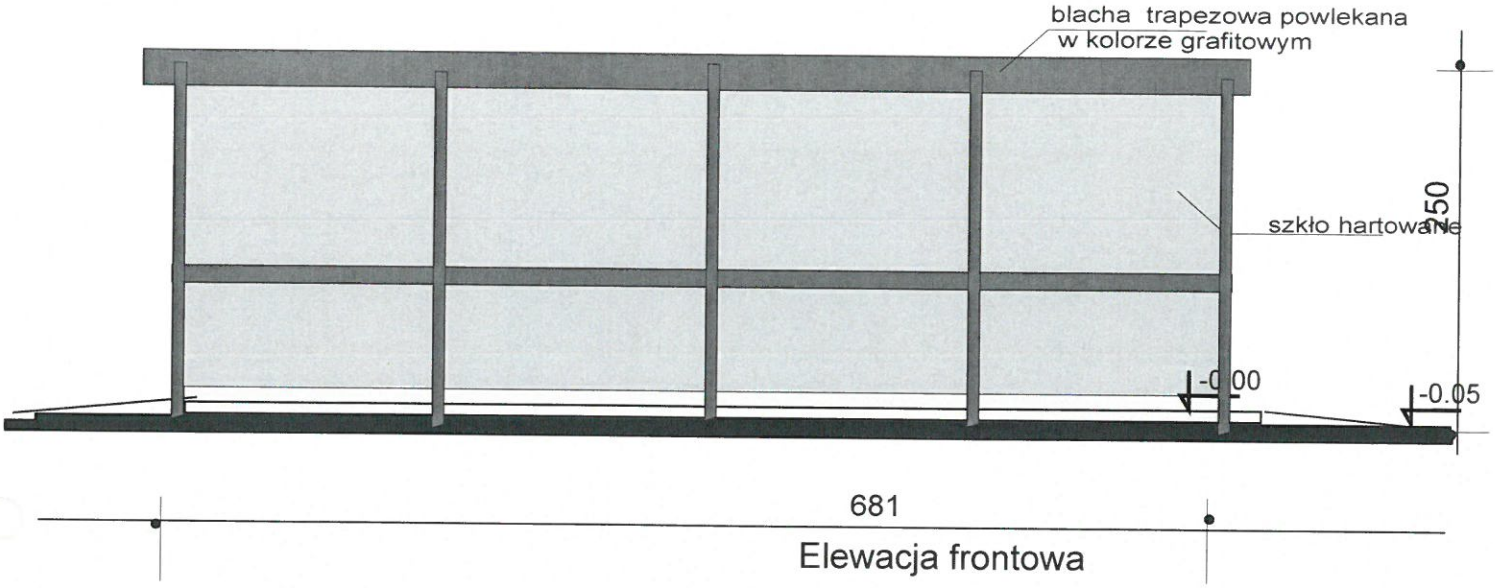

Elewacja frontowa



Przekrój

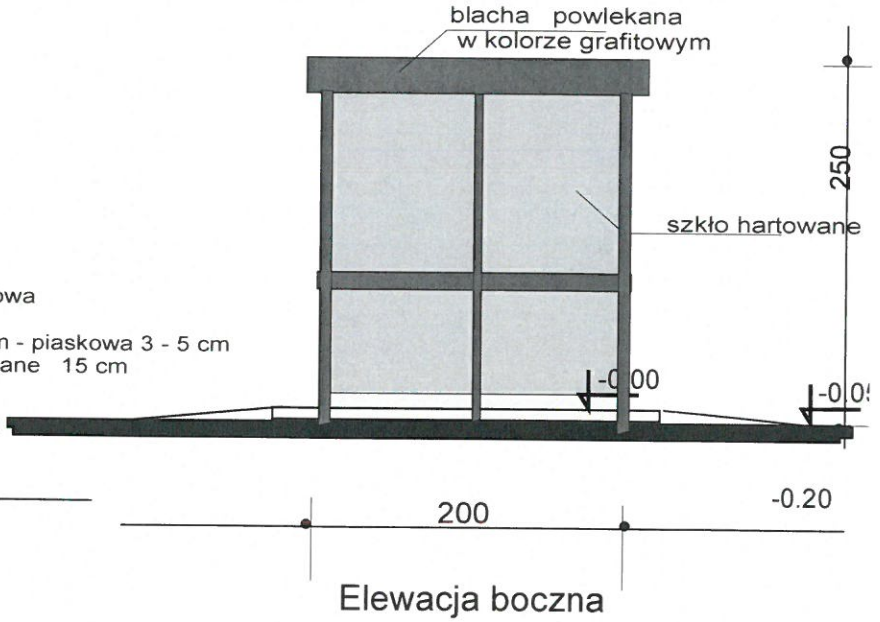

Elewacja boczna

Elewacje 1:50

Temat:	wiata rowerowa	
Adres	Owczary dz nr 58/26	data: maj 2026
Inwestor:	Gmina Zielonki	
Projektował:	mgr inż arch Wiesław Borek, upr. do projektowania arch. bez ograniczeń nr 541/89	4

uprawnienia budowlane do projektowania bez ograniczeń i nadzoru z ograniczeniami
Nr UAN-Upr 541/89

10. Korzkiew (przy zamku), dz. nr 65/3

geoportal.gov.pl

Skala: 1:500



lokalizacja na ortofotomapie 1 :500

Temat:	projekt zagospodarowania dla lokalizacji wiaty rowerowej
Adres	Dz nr 65/3 w Korzkwi
Inwestor:	GMINA ZIELONKI
Projektował:	mgr inż. arch Wiesław Borek upr. do projektowania architektury bez ograniczeń UAN upr 541/89

2

Główny Urząd Geodezji i Kartografii
ul. Żurawia 6/12
00-926 Warszawa

wiata rowerowa mniejsza

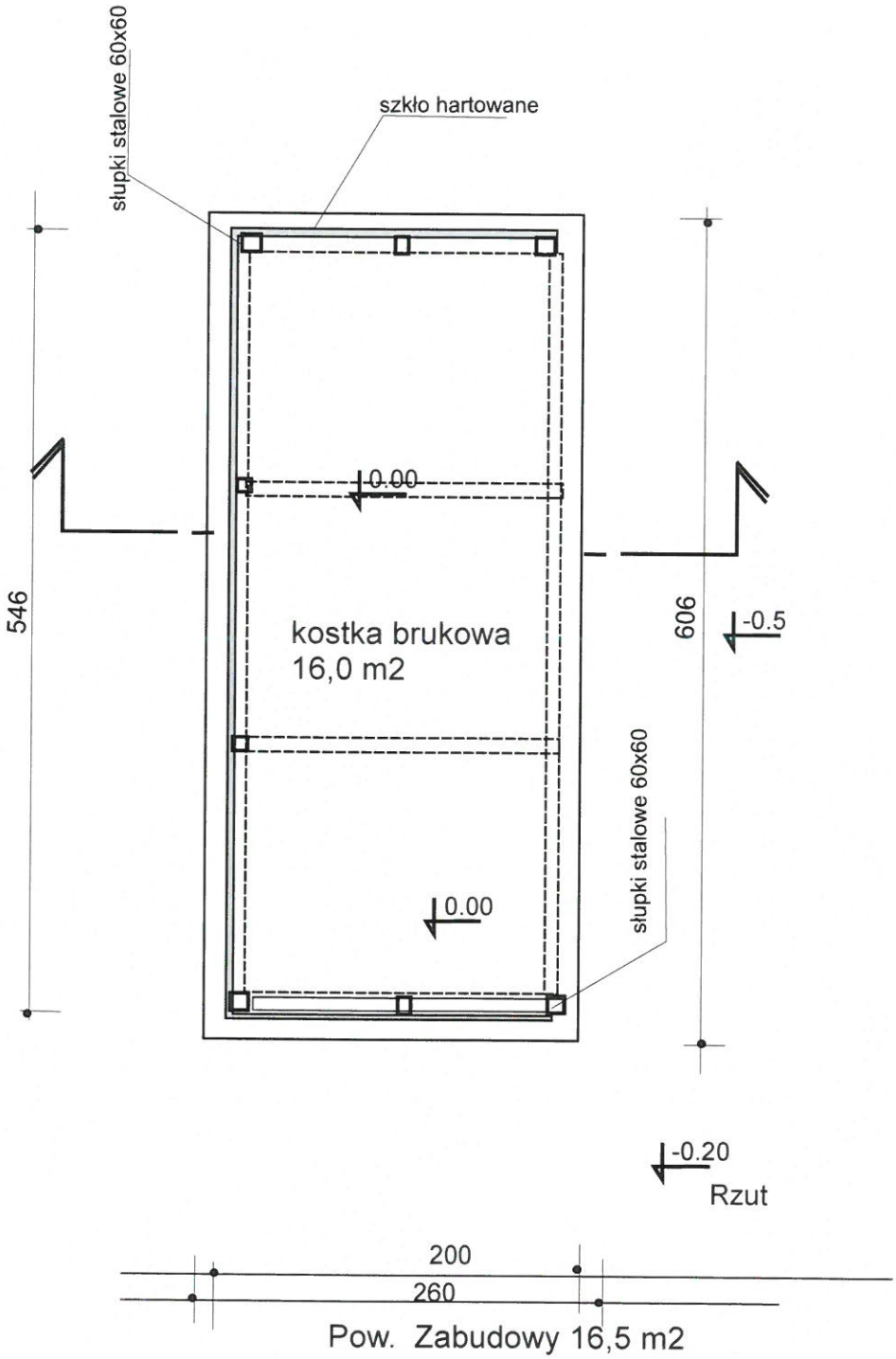

Rzut 1:50

Temat:	Wiata rowerowa	
Adres	Korzkiew dz 65/3	data: maj 2026
Inwestor:	Gmina Zielonki	
Projektował:	mgr inż arch Wiesław Borek, upr. do projektowania arch. bez ograniczeń nr 541/89	3

wiata rowerowa mniejsza

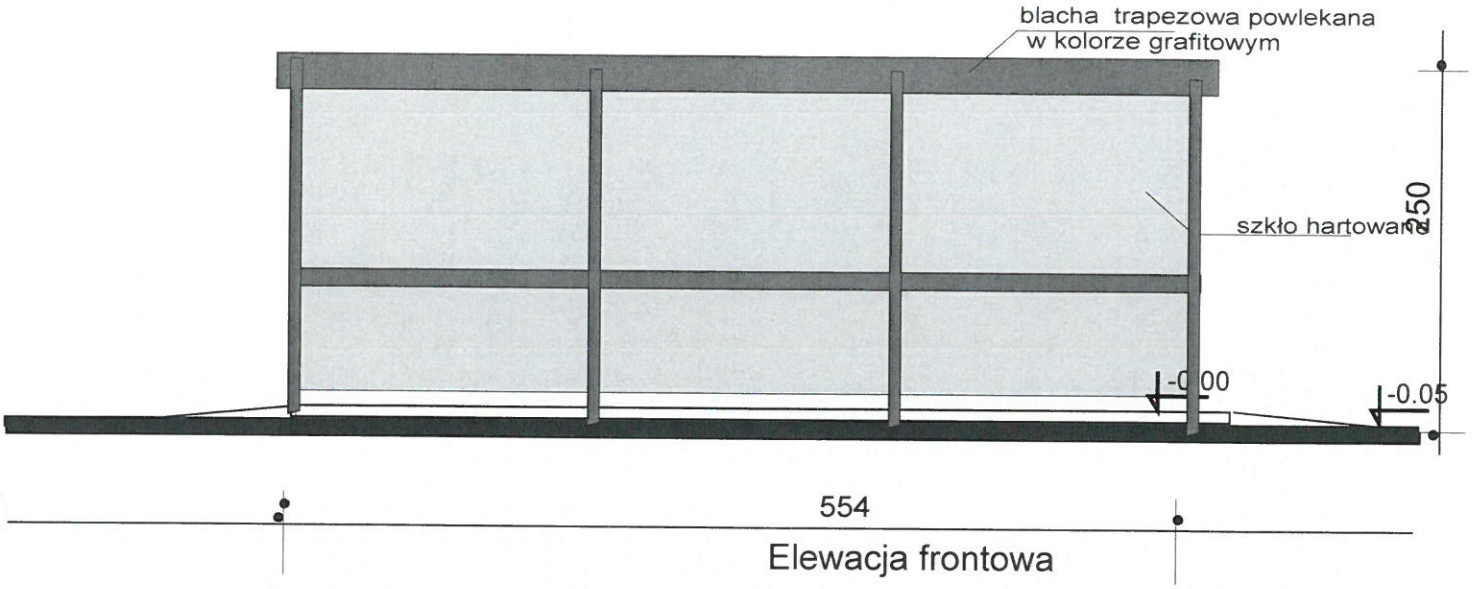

Elewacja frontowa

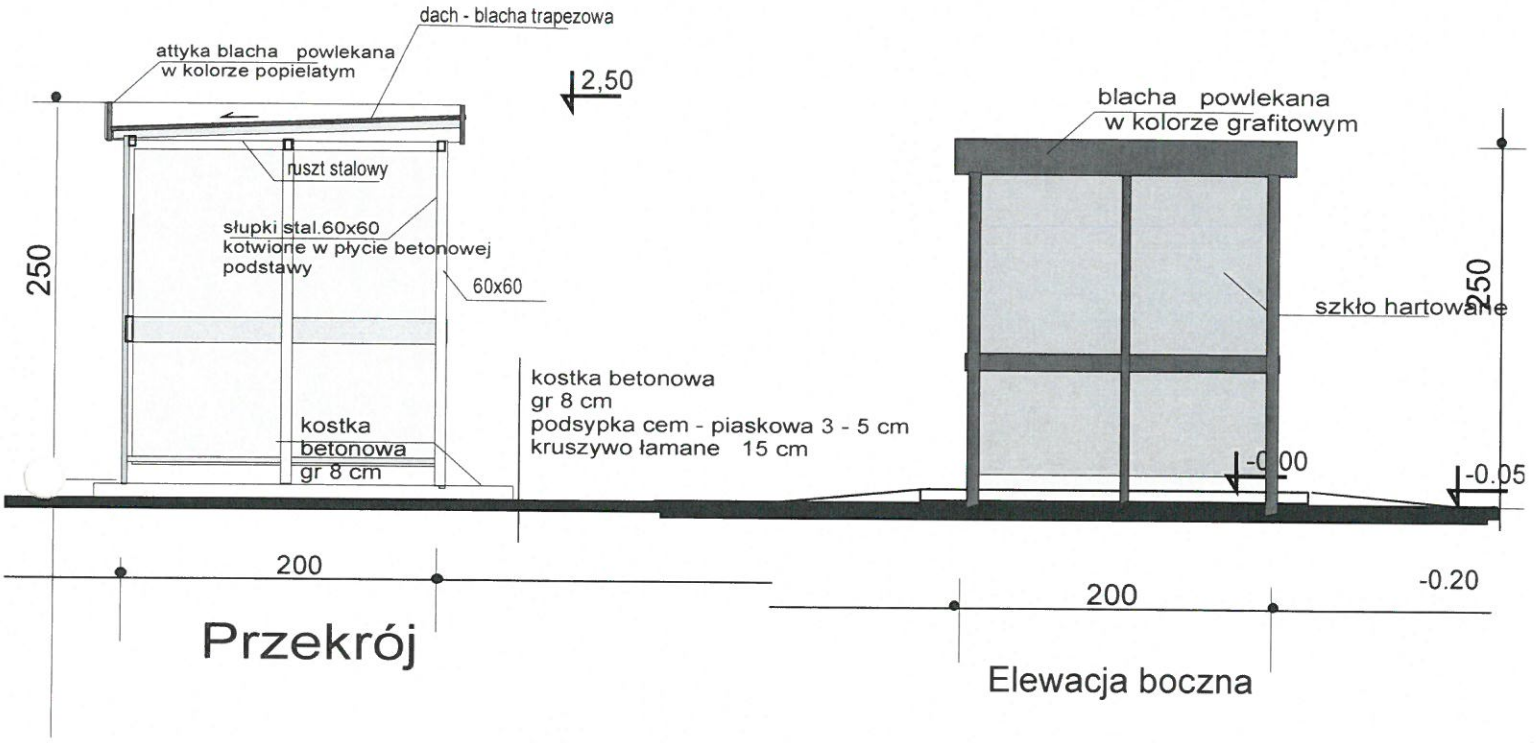

Przekrój

Elewacja boczna

Elewacje 1:50

Temat:	wiata rowerowa	
Adres	Korzkiew dz 65/3	data: maj 2026
Inwestor:	Gmina Zielonki	
Projektował:	mgr inż arch Wiesław Borek, upr. do projektowania arch. bez ograniczeń nr 541/89	4

11. Bosutów (pętla autobusowa), dz. nr 75/91

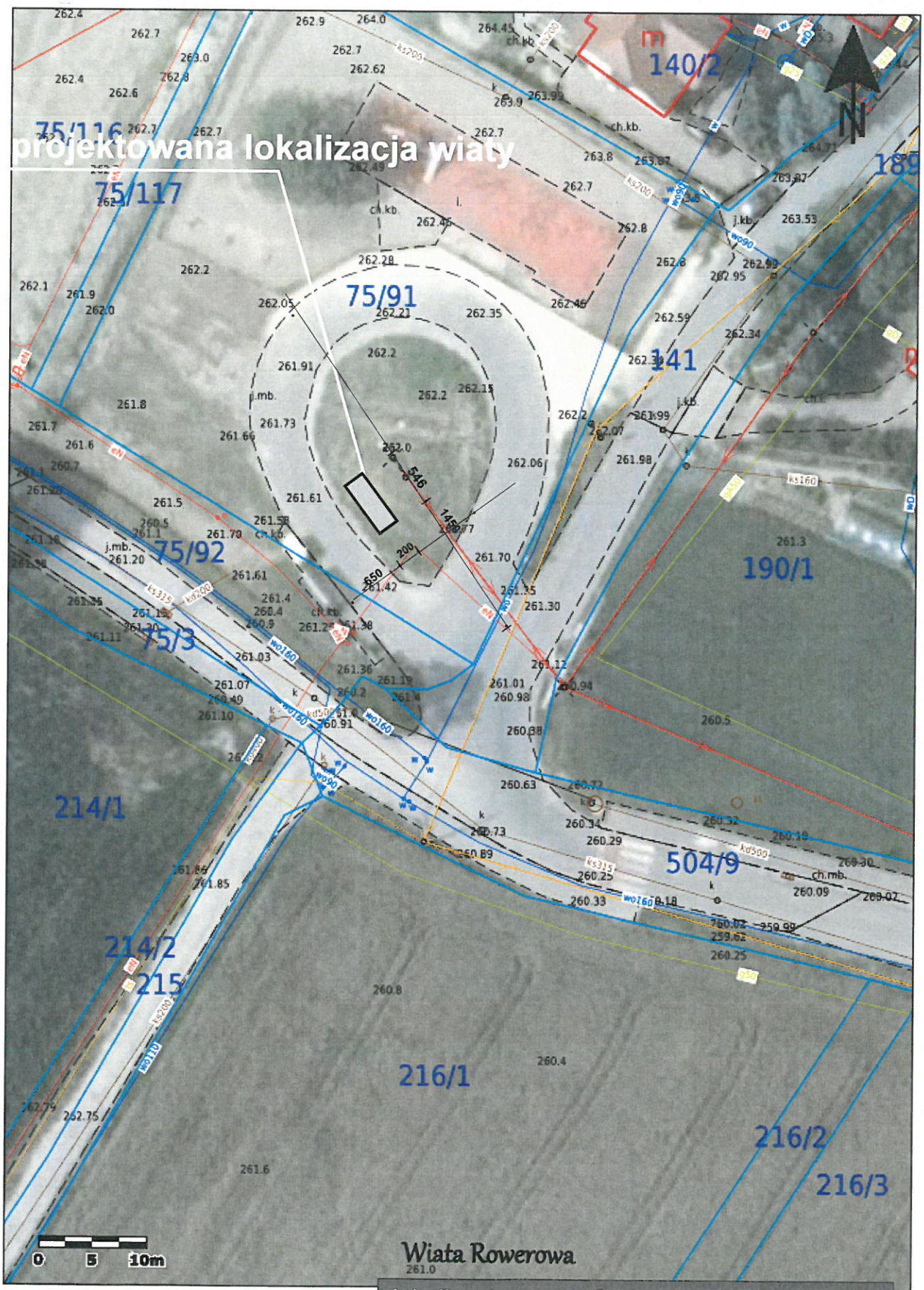

lokalizacja na ortofotomapie 1 :500

Temat:	projekt zagospodarowania dla lokalizacji wiaty rowerowej
Adres	Dz nr 75/91 w Bosutowie
Inwestor:	GMINA ZIELONKI
Projektował:	mgr inż. arch Wiesław Borek upr. do projektowania architektury bez ograniczeń UAN upr 541/89

2

wiata rowerowa mniejsza

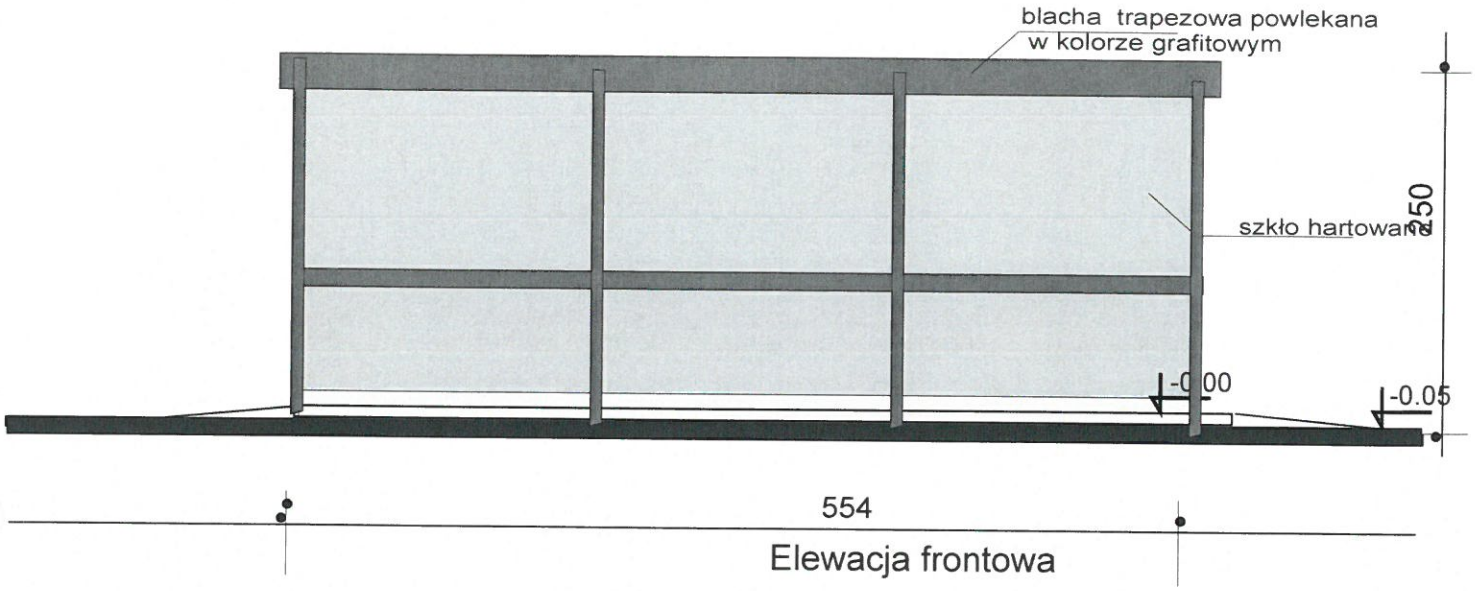

Elewacja frontowa

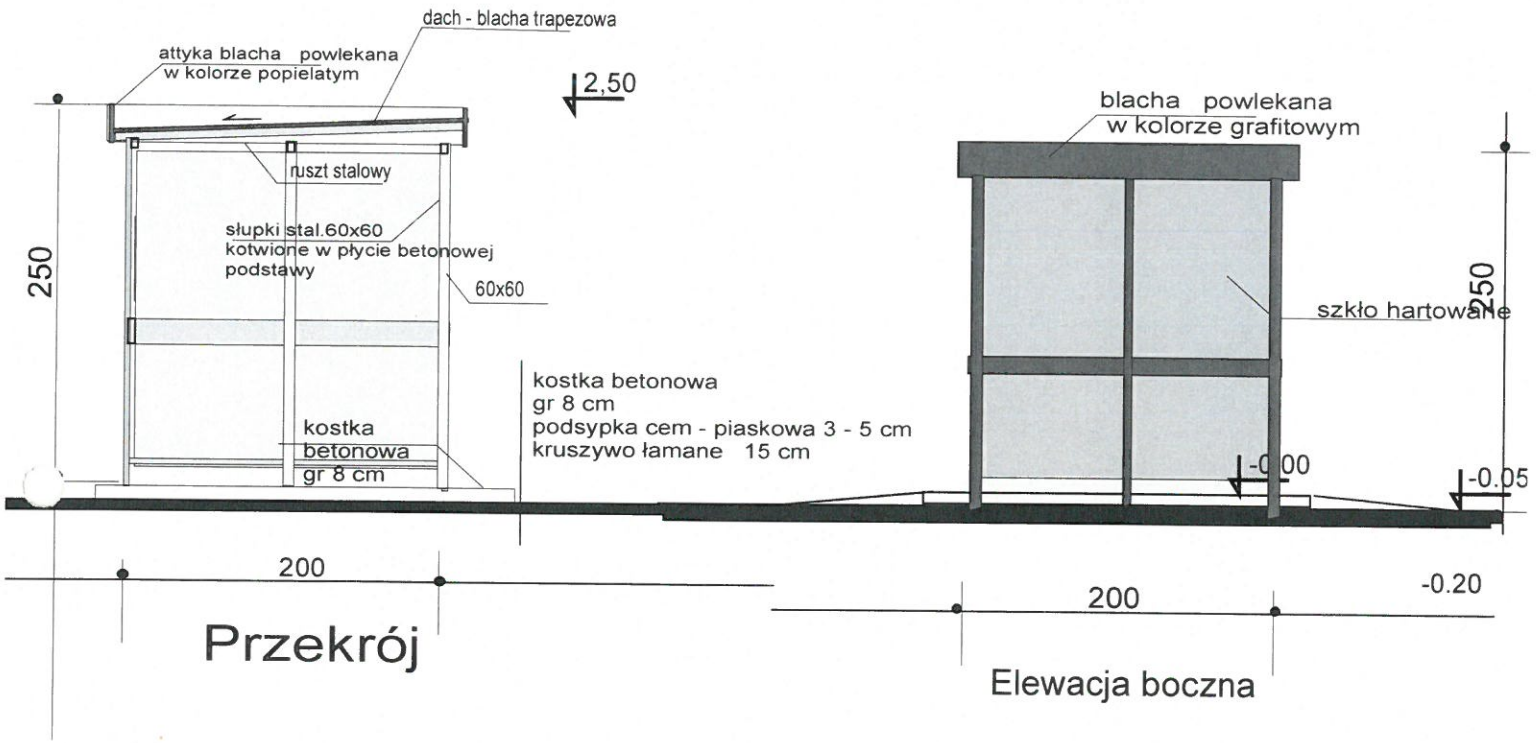

Przekrój

Elewacja boczna

Elewacje 1:50

Temat:	wiata rowerowa	
Adres	Bosutów dz 75/91	data: maj 2026
Inwestor:	Gmina Zielonki	
Projektował:	mgr inż arch Wiesław Borek, upr. do projektowania arch. bez ograniczeń nr 541/89	4

wiata rowerowa mniejsza

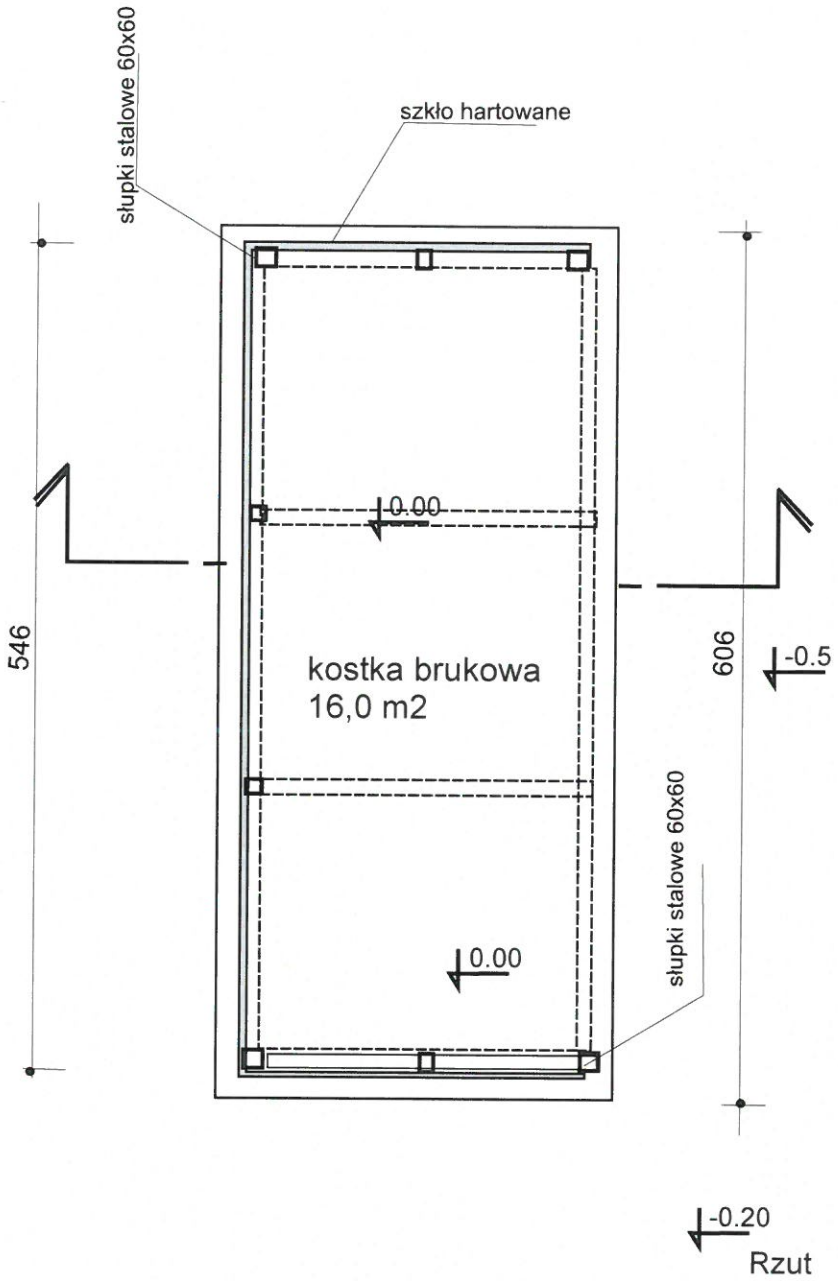

Pow. Zabudowy 16,5 m2

Rzut 1:50

Temat:	Wiata rowerowa	
Adres	Bosutów dz 75/91	data: maj 2026
Inwestor:	Gmina Zielonki	
Projektował:	mgr inż arch Wiesław Borek, upr. do projektowania arch. bez ograniczeń nr 541/89	3

mgr inż. arch. Wiesław Borek
Nr UAN-Upr 541/89

12. Grębnice, dz.nr 156/8

geoportal.gov.pl

Skala: 1:500

562059,15 255951,09

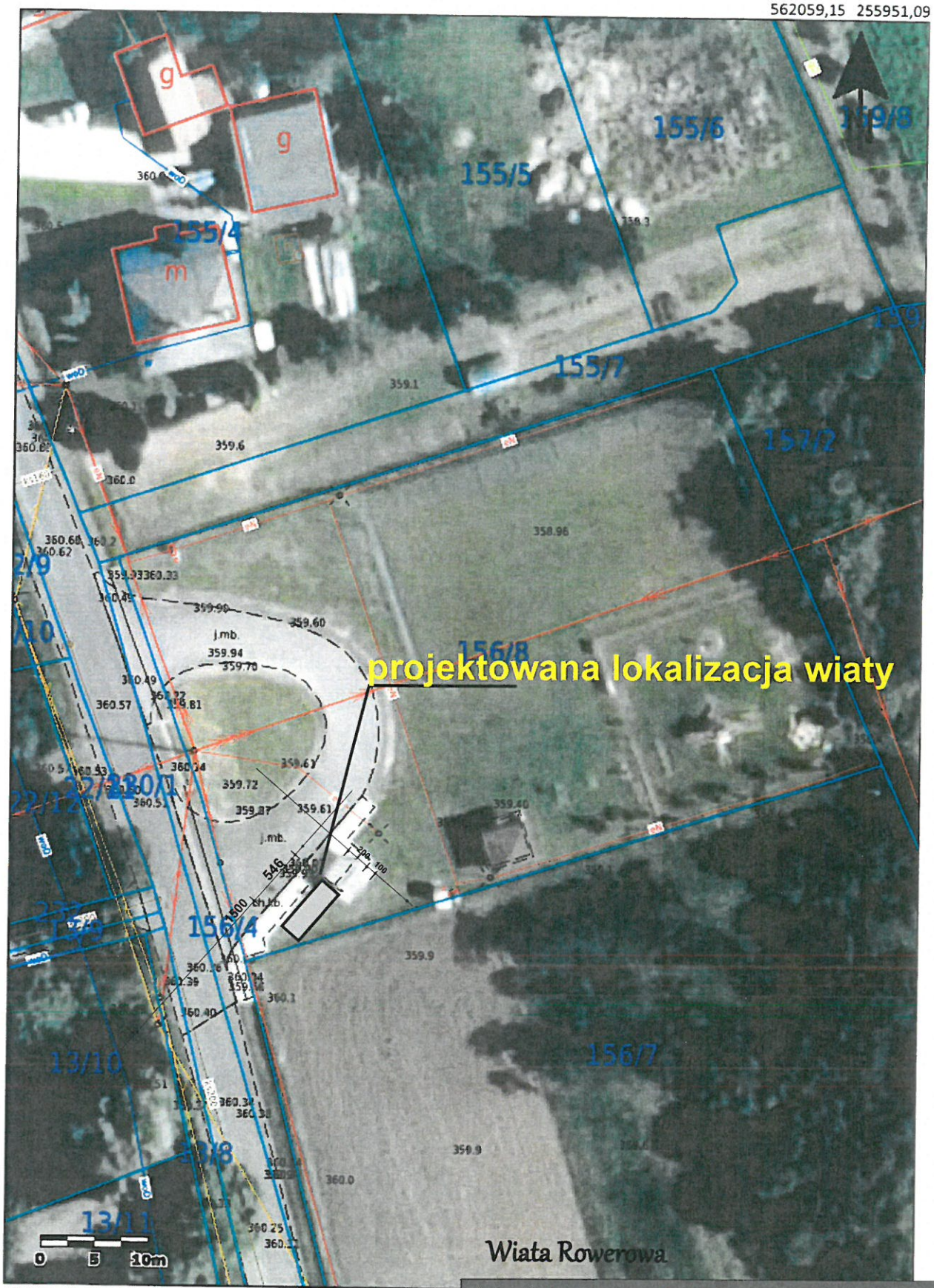

561974,49 255832,03

lokalizacja na ortofotomapie 1 :500

Wiata Rowerowa

Główny Urząd Geodezji i Kartografii
ul. Żurawia 6/12
00-926 Warszawa

Temat:	projekt zagospodarowania dla lokalizacji wiaty rowerowej
Adres	Dz nr 156/8 w Grębynicach
Inwestor:	GMINA ZIELONKI
Projektował:	mgr inż. arch Wiesław Borek upr. do projektowania architektury bez ograniczeń UAN upr 541/89

UAN-Upr 541/89

2

wiata rowerowa mniejsza

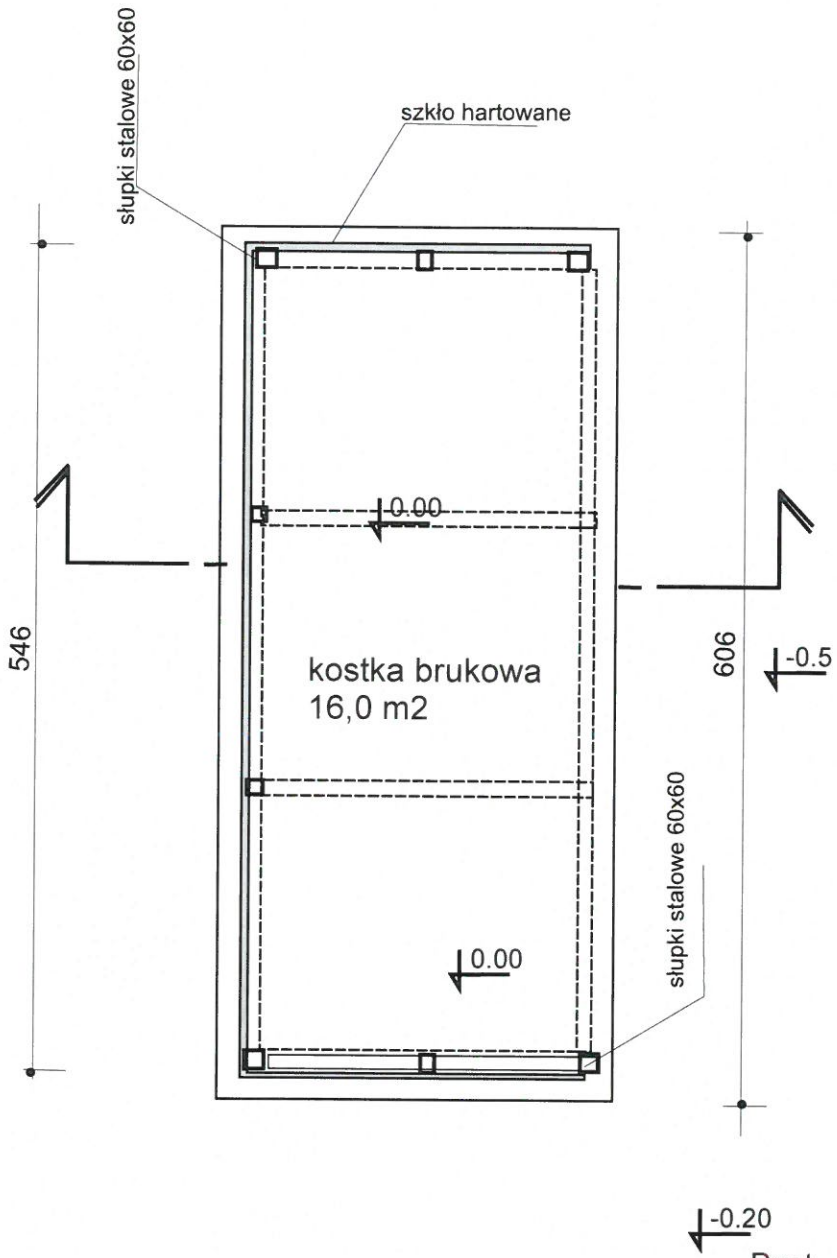

Rzut 1:50

Temat:	Wiata rowerowa	
Adres	Grębynice dz 156/8	data: maj 2026
Inwestor:	Gmina Zielonki	
Projektował:	mgr inż arch Wiesław Borek, upr. do projektowania arch. bez ograniczeń nr 541/89	3

wiata rowerowa mniejsza

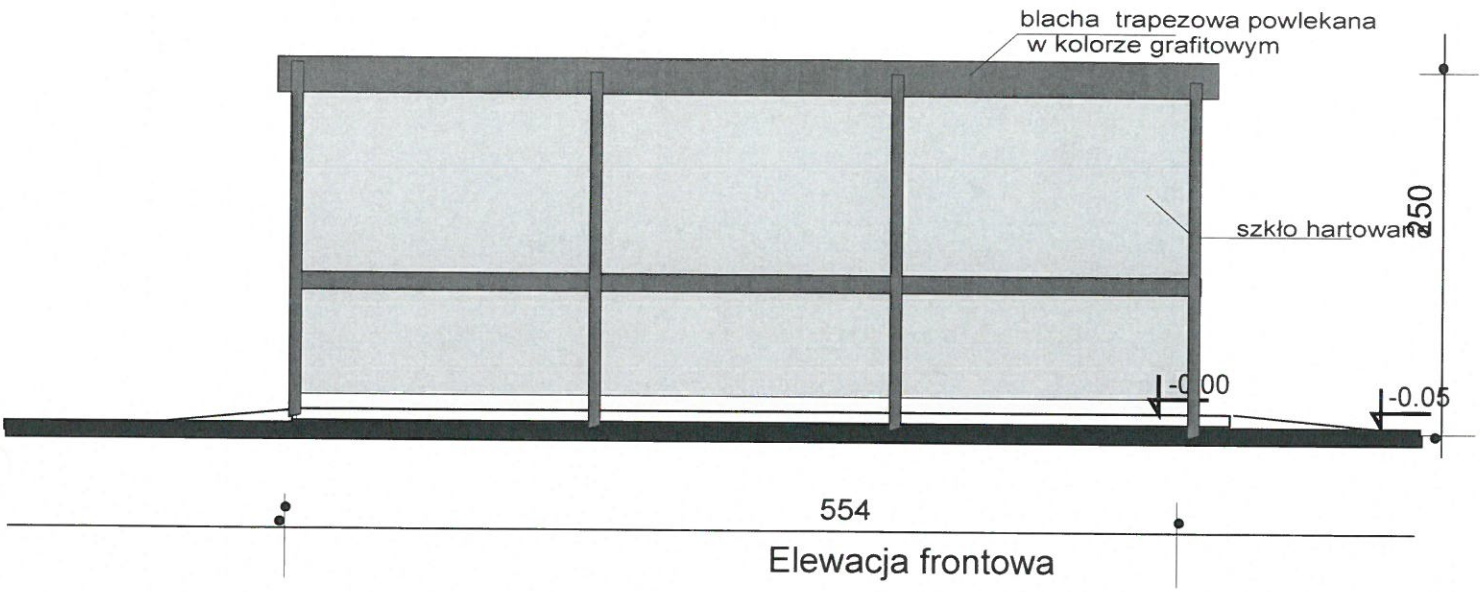

Elewacja frontowa

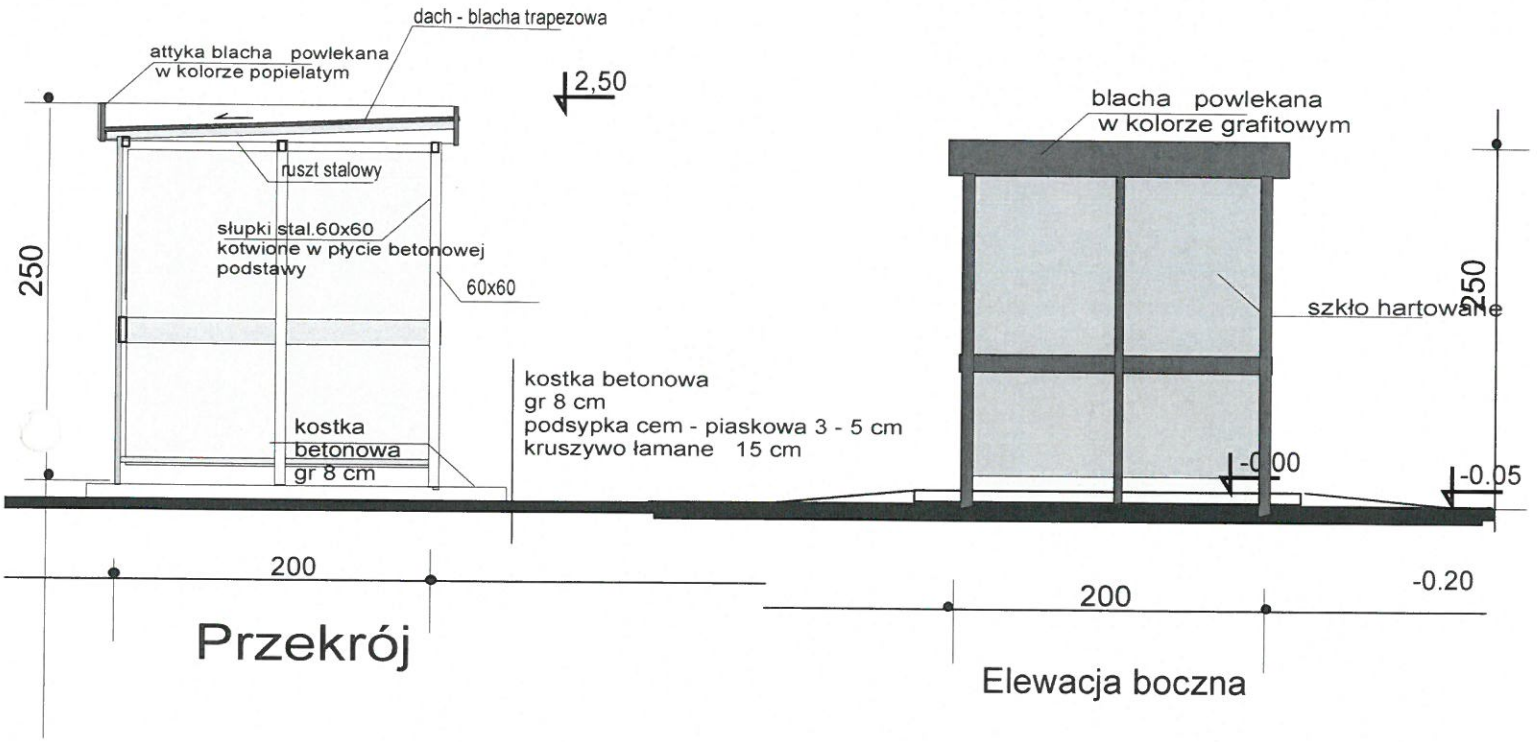

Przekrój

Elewacja boczna

Elewacje 1:50

Temat:	wiata rowerowa	
Adres	Grębynice dz 156/8	data: maj 2026
Inwestor:	Gmina Zielonki	
Projektował:	mgr inż arch Wiesław Borek, upr. do projektowania arch. bez ograniczeń nr 541/89	4

13. Bibice (wiata przy szkole), dz. nr 1208/14



lokalizacja na ortofotomapie 1 :500

Temat:	projekt zagospodarowania dla lokalizacji wiaty rowerowej
Adres	Dz nr 1208/14 w Bibicach
Inwestor:	GMINA ZIELONKI
Projektował:	mgr inż. arch Wiesław Borek upr. do projektowania architektury bez ograniczeń UAN upr 541/89

2

wiata rowerowa większa

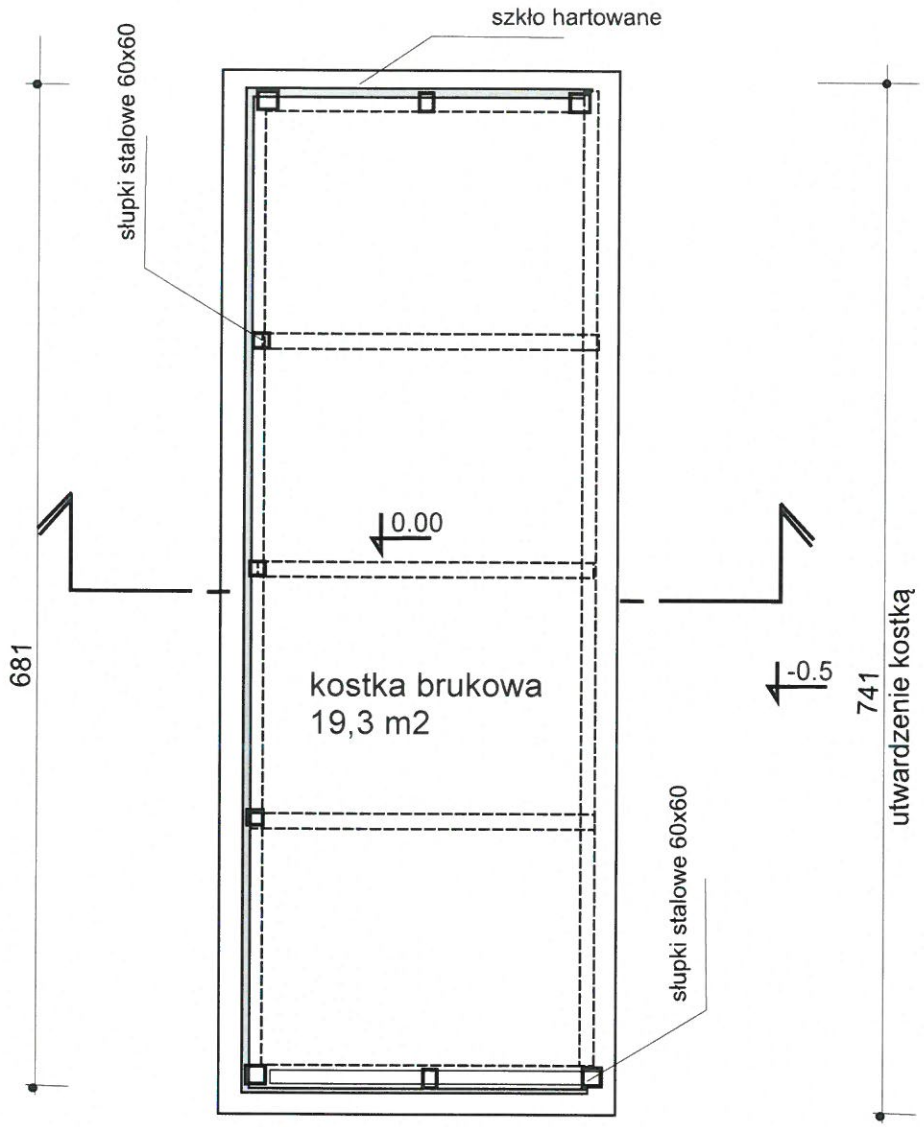



Pow. Zabudowy 13,62 m2
Pow. kostki 19,3 m2

Rzut 1:50

Temat:	Wiata rowerowa	
Adres	Bibice dz 1208/14	data: maj 2026
Inwestor:	Gmina Zielonki	
Projektował:	mgr inż arch Wiesław Borek, upr. do projektowania arch. bez ograniczeń nr 541/89	3

mgr inż. architekt Wiesław Borek
uprawnienia budowlane do projektowania bez ograniczeń
Nr UAN-Upr 541/89

wiata rowerowa większa

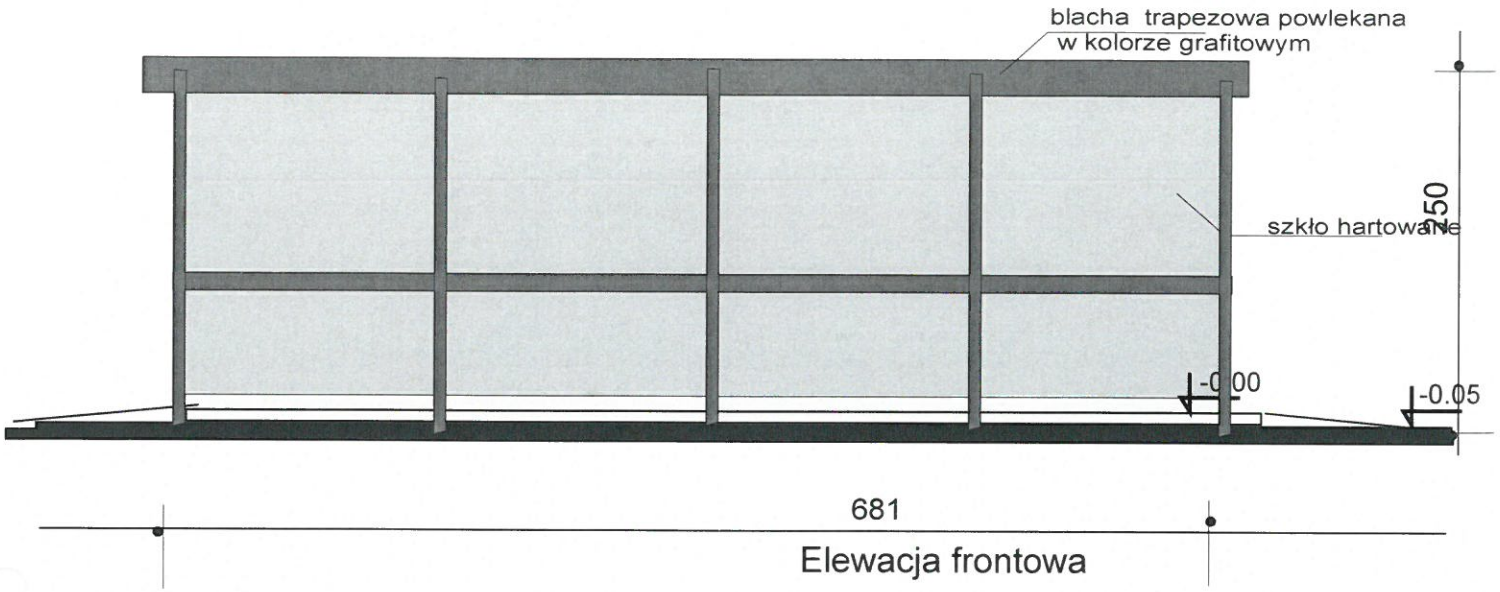

681

Elewacja frontowa



200

Przekrój

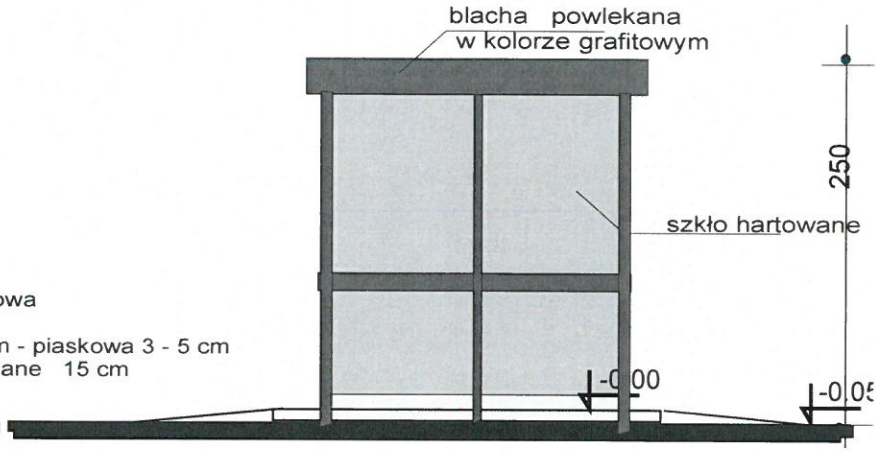

200

Elewacja boczna

Elewacje 1:50

Temat:	wiata rowerowa	
Adres	Bibice dz 1208/14	data: maj 2026
Inwestor:	Gmina Zielonki	
Projektował:	mgr inż arch Wiesław Borek, upr. do projektowania arch. bez ograniczeń nr 541/89	4