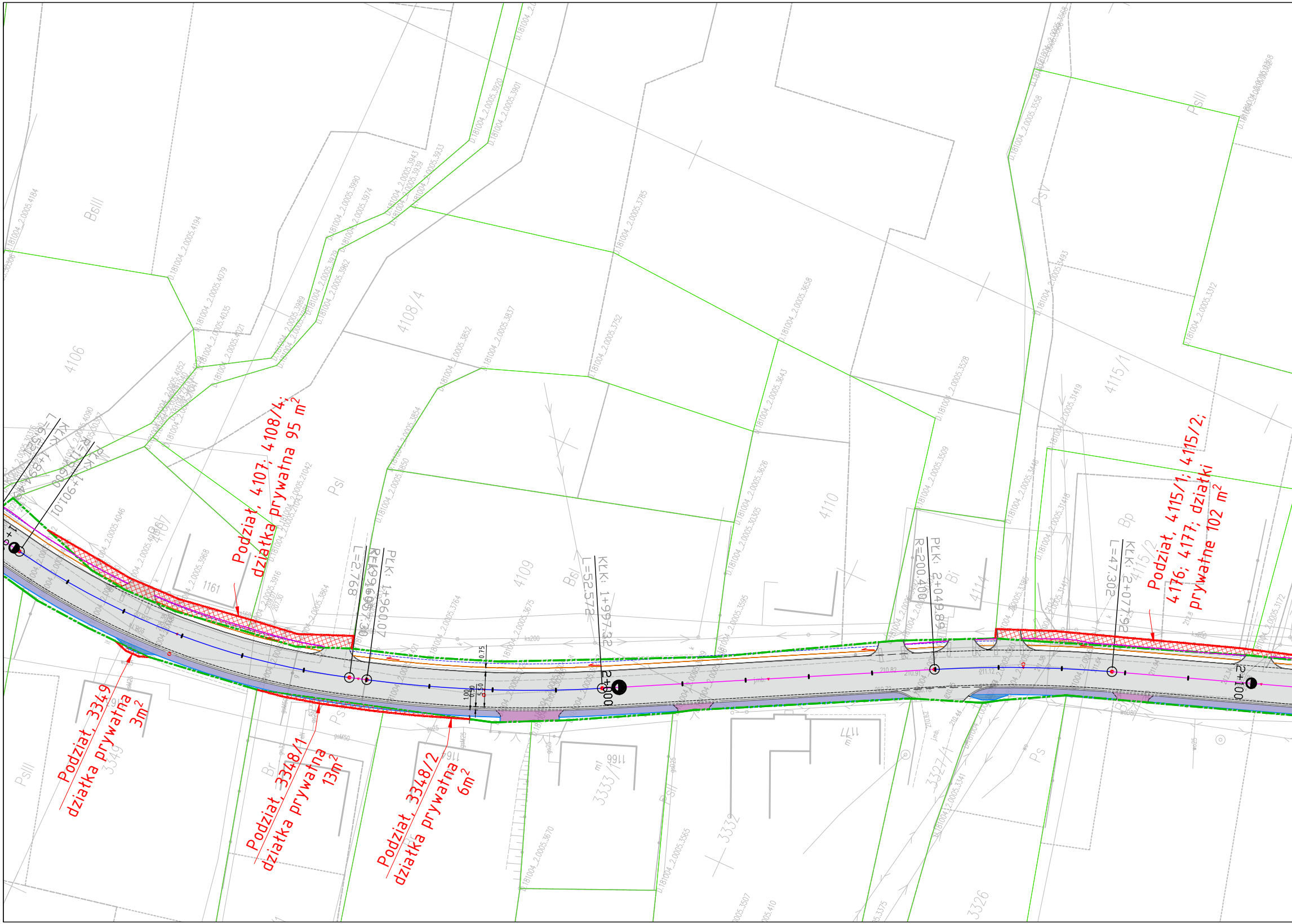
Podział, 4107; 4108/4; działka prywatna 95 m²
Podział, 4115/1; 4115/2; 4176; 4177; działki prywatne 102 m²
Podział, 3349 działka prywatna 3m²
Podział, 3348/1 działka prywatna 13m²
Podział, 3348/2 działka prywatna 6m²
PŁK: 1+901.01
PŁK: 1+960.07
L=2.768
KŁK: 1+997.32
L=52.572
PŁK: 2+049.89
R=200.400
KŁK: 2+077.92
L=47.302
2+000
2+100
4106
4107
4108/4
4109
4110
4114
4115/1
4115/2
1161
3349
3333/1
3332
3327/1
3326
BsIII
PsI
PsIII
PsII
PsV
Bp
Bi
Br
Ps

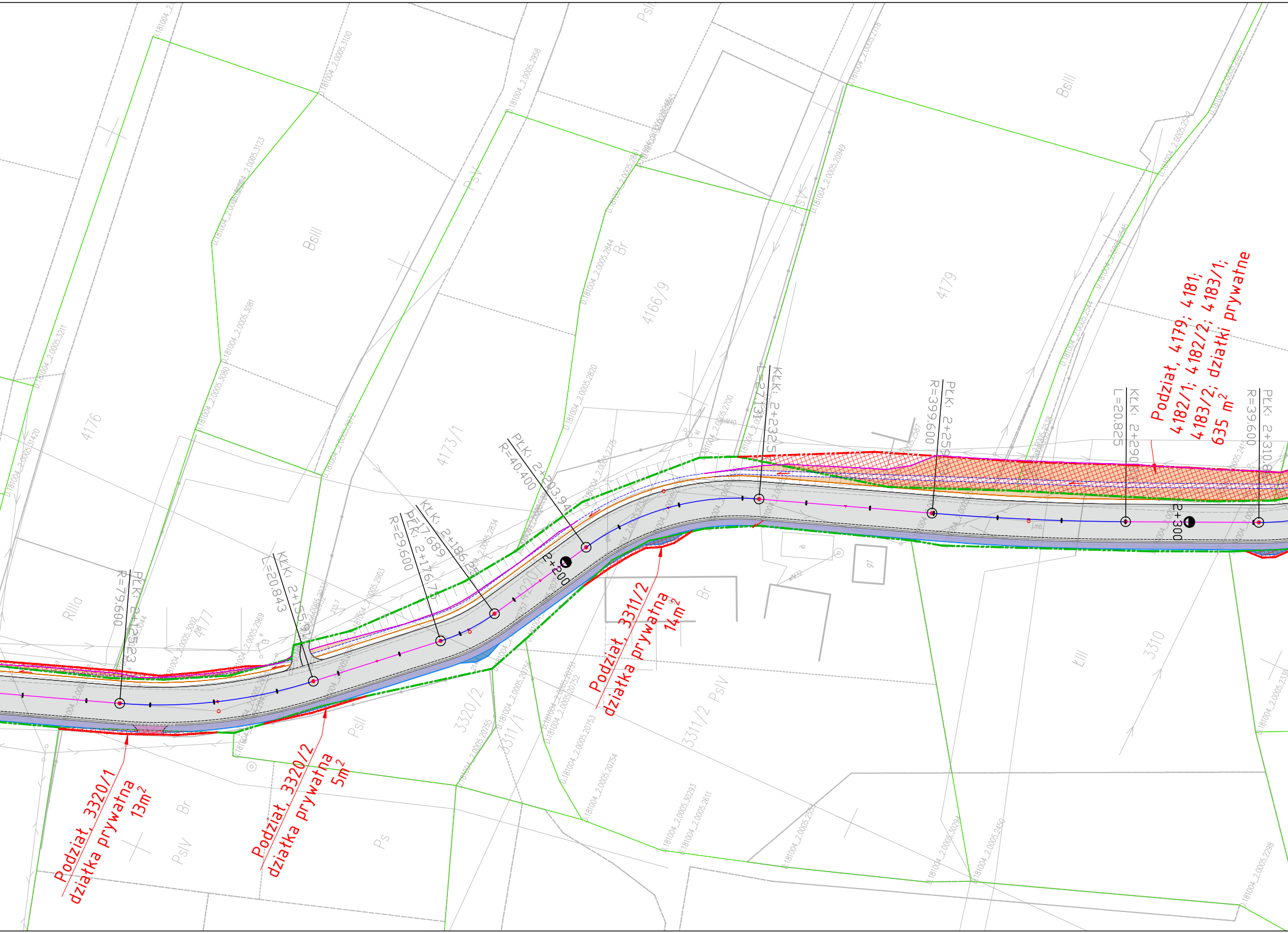
Podział, 4179; 4181;
4182/1; 4182/2; 4183/1;
4183/2; działki prywatne
635 m²
Podział, 3311/2
działka prywatna
14m²
Podział, 3320/2
działka prywatna
5m²
Podział, 3320/1
działka prywatna
13m²
PŁK: 2+125.23
R=79.600
KŁK: 2+155.91
L=20.843
PŁK: 2+176.75
R=29.600
KŁK: 2+186.2
L=17.689
PŁK: 2+203.94
R=40.400
KŁK: 2+232.5
L=27.131
PŁK: 2+259.73
R=399.600
KŁK: 2+290.03
L=20.825
PŁK: 2+310.8
R=39.600
2+200
2+300
4176
4173/1
4166/9
4179
4177
3320/2
3311/1
3311/2
3310
BⅢ
PsV
Br
RⅢa
PsⅡ
PsⅣ
ŁⅢ
Ps
j.mb.

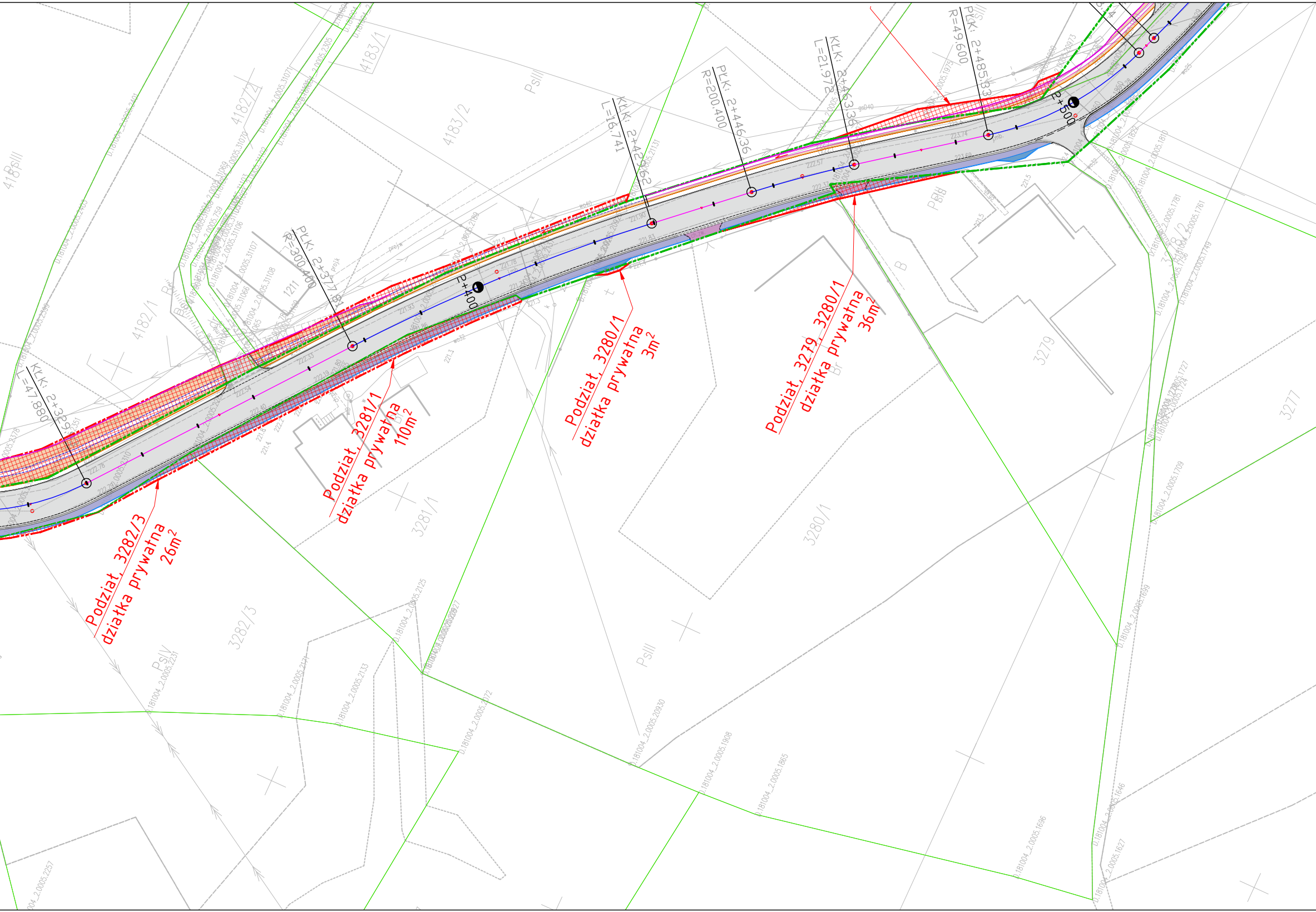
KŁK: 2+329
L=47.880
PŁK: 2+377.81
R=300.400
2+400
KŁK: 2+429.62
L=16.741
PŁK: 2+446.36
R=200.400
KŁK: 2+463.36
L=21.972
PŁK: 2+485.33
R=49.600
2+500
Podział 3282/3
działka prywatna
26m²
Podział 3281/1
działka prywatna
110m²
Podział 3280/1
działka prywatna
3m²
Podział 3279, 3280/1
działka prywatna
36m²
4183/1
4182/2
4183/2
4182/1
418
1211
3282/3
3281/1
3280/1
3279
3278/2
3277
PsIII
PsIV
PsIII
B
Br


N
SYTUACJA
1:500
D.181004_2.0005.1598
D.181004_2.0005.1640
D.181004_2.0005.1610

Projekt Zagospodarowania Terenu

skala 1:500

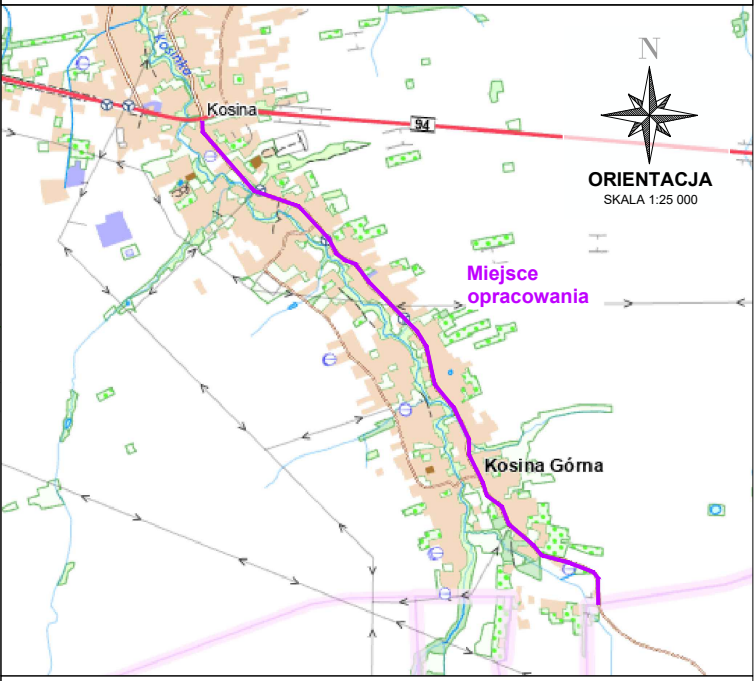
Kosinka
Kosina
94
N
ORIENTACJA
SKALA 1:25 000
Miejsce opracowania
Kosina Górna

POWIERZCHNIA PRZEZNACZONA DO PRZEJECIA PRZEZ GMINE: 3153 M2

Branża drogowa

⬜	naw. jezdni asfaltowej – nakładka
🟪	naw. dróg dla pieszych (naw. kostka betonowa)
🟦	naw. poszerzenia drogi dla pieszych (mijanka) betonowa kostka brukowa
🟪	naw. zjazdów do posesji [KR1] (naw. kostka brukowa betonowa)
🟧	skarpa rowu
━ ┆	krawężnik betonowy na płask / pionowo / zaniżony
═	obrzeże betonowe
═	rów rozsączająco-odparowujące
┅	korytko krakowskie

━	granica terenów niezbędnych dla obiektów budowlanych
━ ━ ━	zakres MDCP
━	pozostałe granice ewidencyjne
━ ‒ ‒	granica projektowanego Pasa Dro (dz. oznaczone jako PsIV, RIVb)

Biuro projektowe:
PD PROJEKT INFRA

PD Projekt INFRA Sp. z o. o.
ul. Kwiatkowskiego 9/110; 37-450 Stalowa Wola
tel. 880 452 837; email: bp.pdprojekt@gmail.com

Inwestor:
Powiat Łańcucki
ul. Mickiewicza 2, 37-100 Łańcut
w imieniu którego działa:

Zarząd Dróg Powiatowych w Łańcucie
ul. Polna 3b, 37-100 Łańcut

Lokalizacja:
Droga powiatowa nr 1515R Żołynia – Białobrzegi – Kosina – Gać
Obręb: 0005 KOSINA
Jedn.: 181004_2 ŁAŃCUT

Stadium:
KONCEPCJA

Nazwa zadania:
Rozbudowa drogi powiatowej nr 1515R Żołynia – Białobrzego – Kosina – (gr. powiatu) Gać na odcinku w Kosinie Górnej od skrzyżowania z DK94 do tzw. Klina.

Tytuł rysunku:
PROJEKT ZAGOSPODAROWANIA TERENU

Skala:
1:500

Projektant - br. drogowa
mgr inż. Paweł Dul upr.: PDK/0292/PWOD/23

Data: kwiecień 2026 r.

Nr rysunku: PZT-2