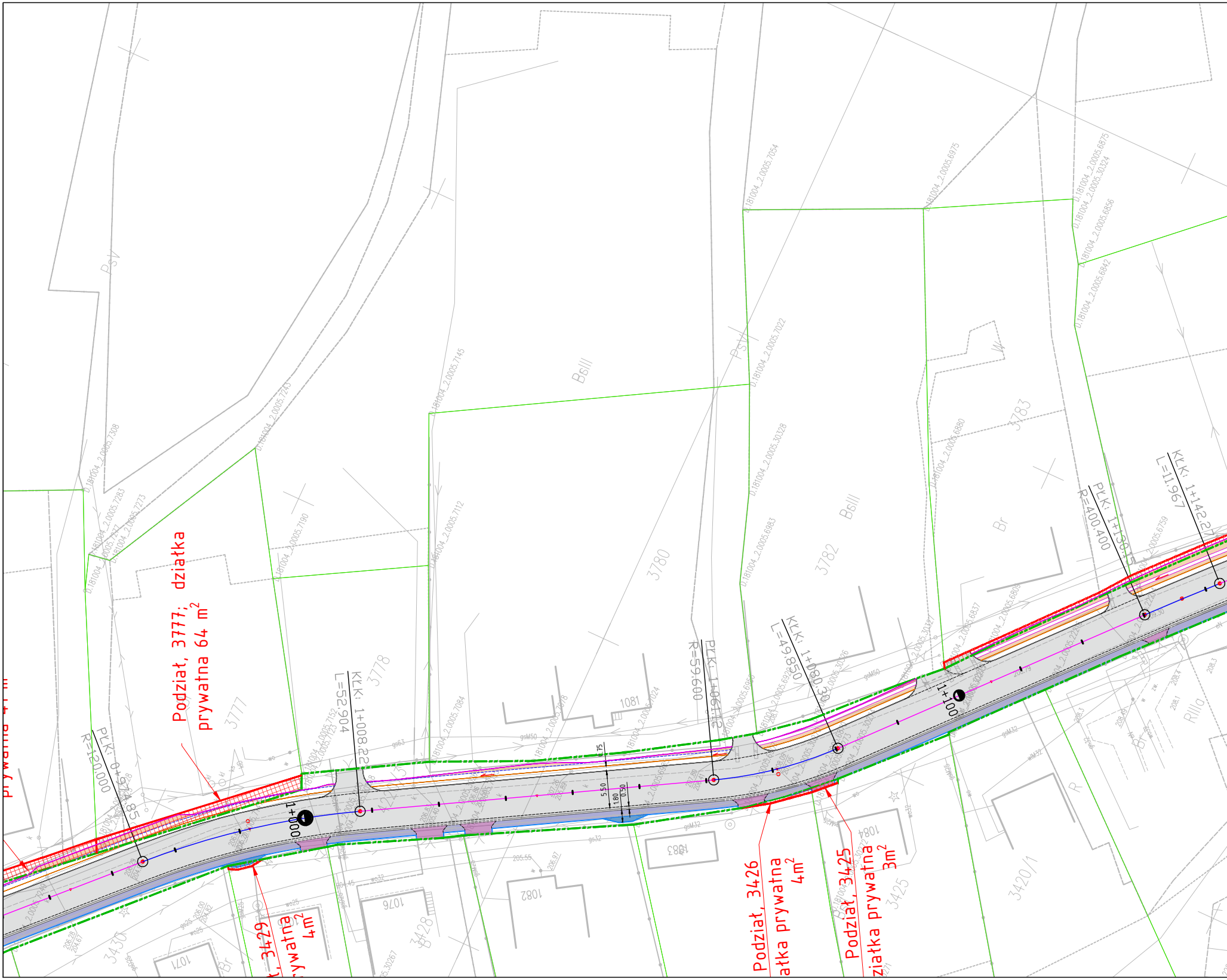
Podział, 3777; działka prywatna 64 m^2
Podział, 3426 działka prywatna 4m^2
Podział, 3425 działka prywatna 3m^2
3429 prywatna 4m^2
PŁK: 0+974.85
R=120.000
KŁK: 1+008.22
L=52.904
PŁK: 1+061.12
R=59.600
KŁK: 1+080.30
L=49.850
PŁK: 1+130.15
R=400.400
KŁK: 1+142.27
L=11.967
1+000
1+100
5.50
1.80
0.50
0.75
3777
3778
3780
3782
3783
1081
1083
1084
1082
1076
1071
3428
3430
3425
3420/1
BɪII
PsV
Br
RIIIa
R

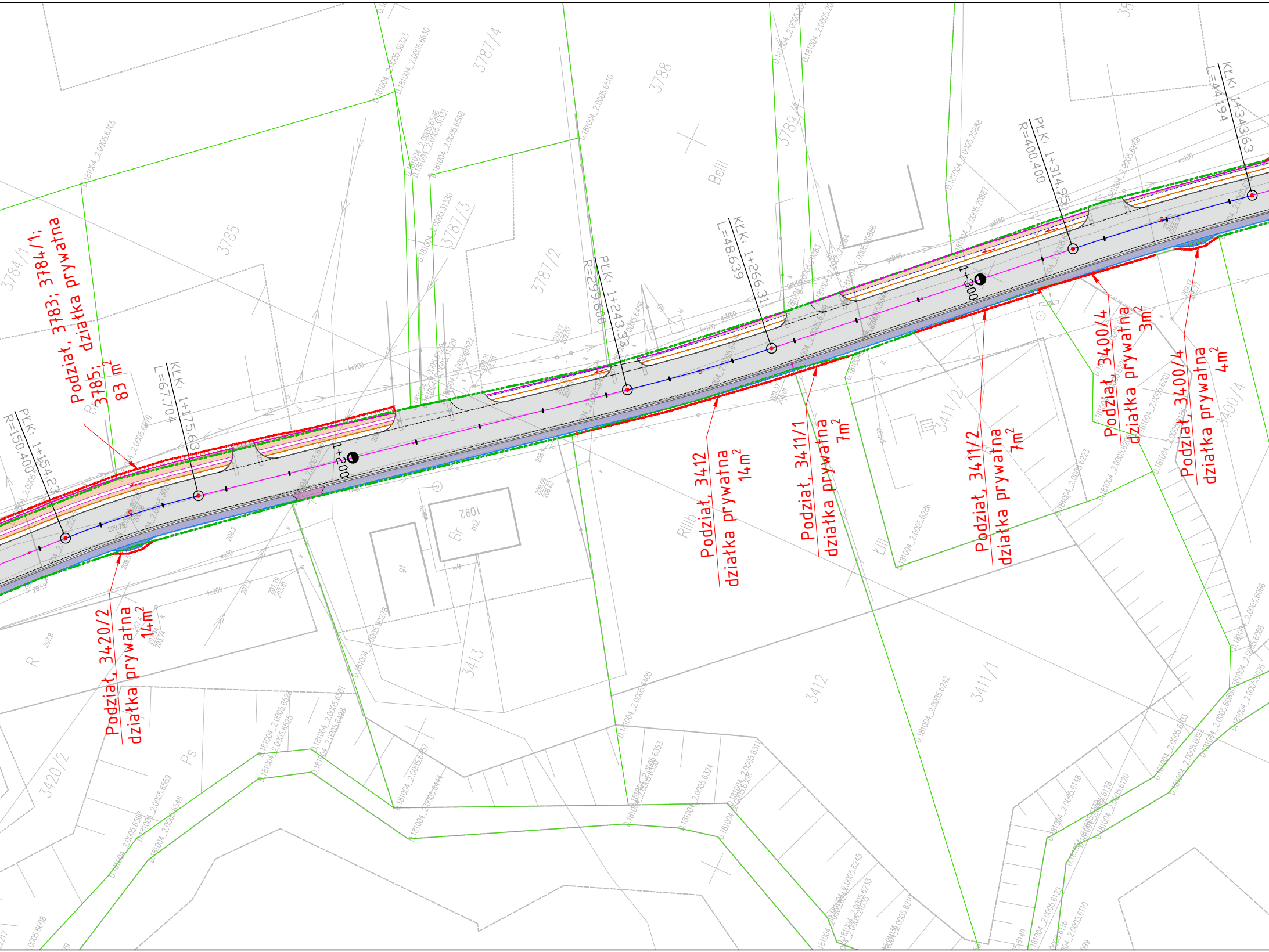
Podział, 3783; 3784/1; 3785; działka prywatna 83 m^2
PŁK: 1+154.23
R=150.400
KŁK: 1+175.63
L=67.704
1+200
PŁK: 1+243.33
R=299.600
KŁK: 1+266.31
L=48.639
1+300
PŁK: 1+314.95
R=400.400
KŁK: 1+343.63
L=44.194
Podział, 3420/2 działka prywatna 14m^2
Podział, 3412 działka prywatna 14m^2
Podział, 3411/1 działka prywatna 7m^2
Podział, 3411/2 działka prywatna 7m^2
Podział, 3400/4 działka prywatna 3m^2
Podział, 3400/4 działka prywatna 4m^2
3784/1
3785
3787/4
3788
3789/1
3787/3
3787/2
BpIII
RIIIb
3413
3412
3411/2
3411/1
3400/4
3420/2
1092 m2
Br
R
Ps
KIII
ks200
kd160
wo80
ks200

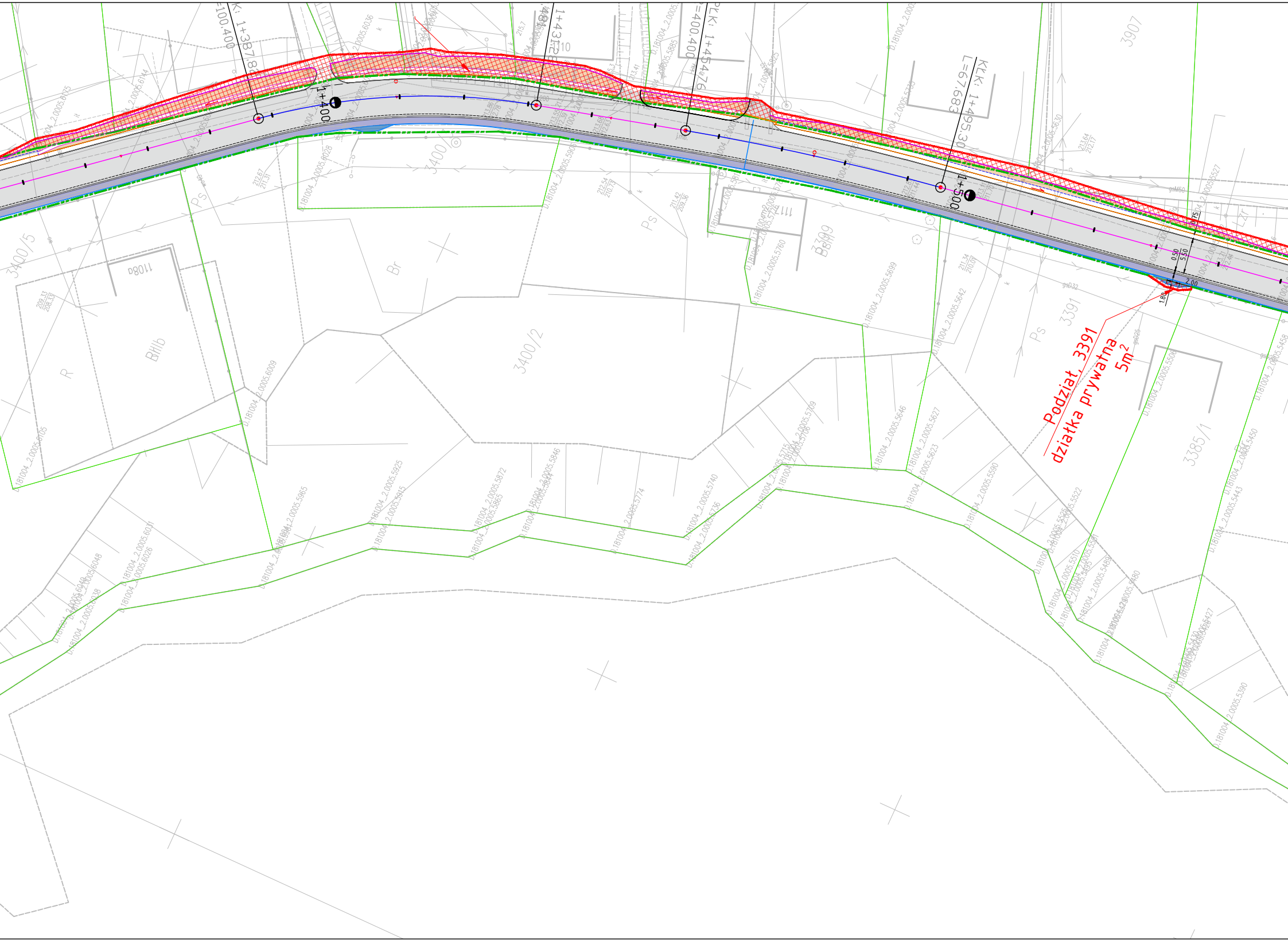
K: 1+387.82
=100.400
1+400
1+431.28
PLK: 1+454.76
=400.400
KLK: 1+495.30
L=67.683
1+500
3400
3400/2
3400/5
3399
3391
3385/1
3907
Ps
Br
R
BIIIb
Podział, 3391
działka prywatna
5m²
0.50
5.50
2.00
1.80
0.75

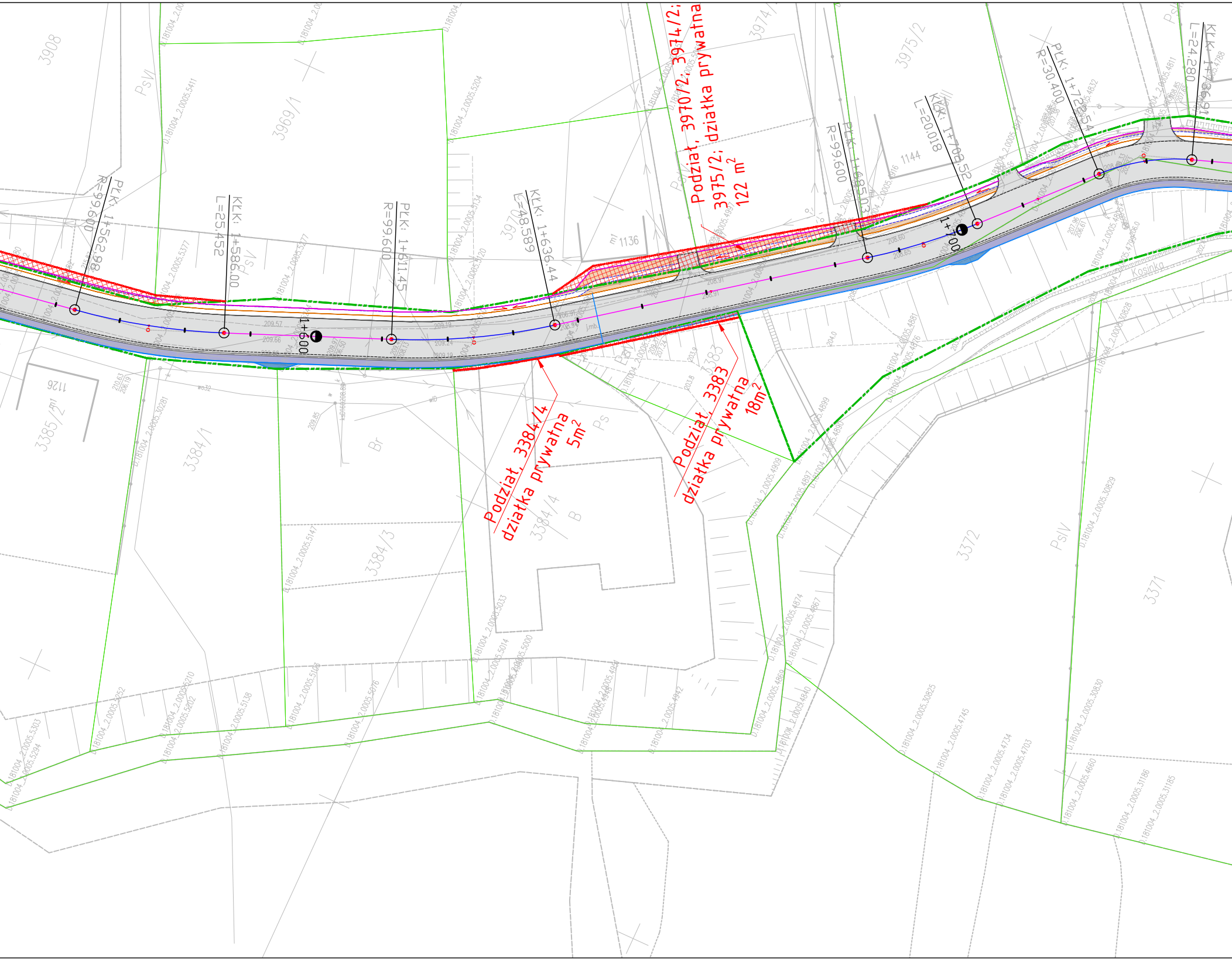
Podział, 3970/2; 3974/2;
3975/2; działka prywatna
122 m²
Podział, 3384/4
działka prywatna
5m²
Podział, 3383
działka prywatna
18m²
PŁK: 1+562.98
R=99.600
KŁK: 1+586.00
L=25.452
PŁK: 1+611.45
R=99.600
KŁK: 1+636.44
L=48.589
PŁK: 1+685.03
R=99.600
KŁK: 1+703.52
L=20.018
PŁK: 1+722.54
R=30.400
KŁK: 1+736.91
L=24.280
1+600
1+700
3908
3969/1
3970
3974
3975/2
1136
1144
1126
3385/2
3384/1
3384/3
3384/4
3383
3372
3371
PsVI
PsV
PsIV
Ps
Br
B
Kosinka
209.57
209.66
209.19
209.24
208.91
208.60
208.65
208.71
208.85
207.65
207.96
206.61
210.63
206.19
209.85

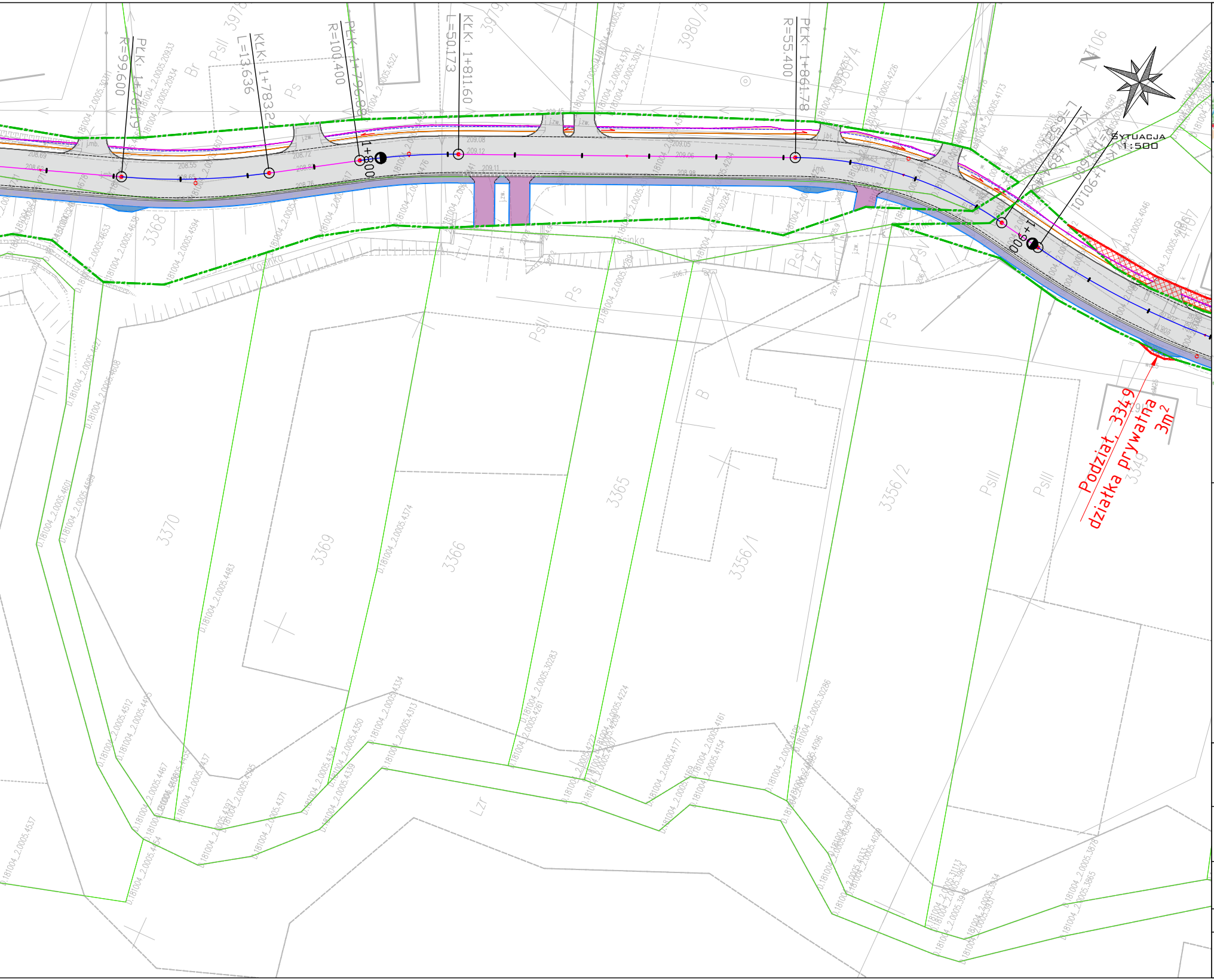
PLK: 1+776.19
R=99.600
KLK: 1+783.24
L=13.636
PLK: 1+796.88
R=100.400
1+800
KLK: 1+811.60
L=50.173
PLK: 1+861.78
R=55.400
KLK: 1+894.40
L=65.321
1+900
PLK: 1+901.01
R=110.600
SYTUACJA
1:500
N
Podział 3349
działka prywatna
3m²
3370
3369
3366
3365
3356/1
3356/2
3368
PsIII
Ps
Br
B
Lzr
Kosinka
j.zw.
j.mb.

Projekt Zagospodarowania Terenu

skala 1:500

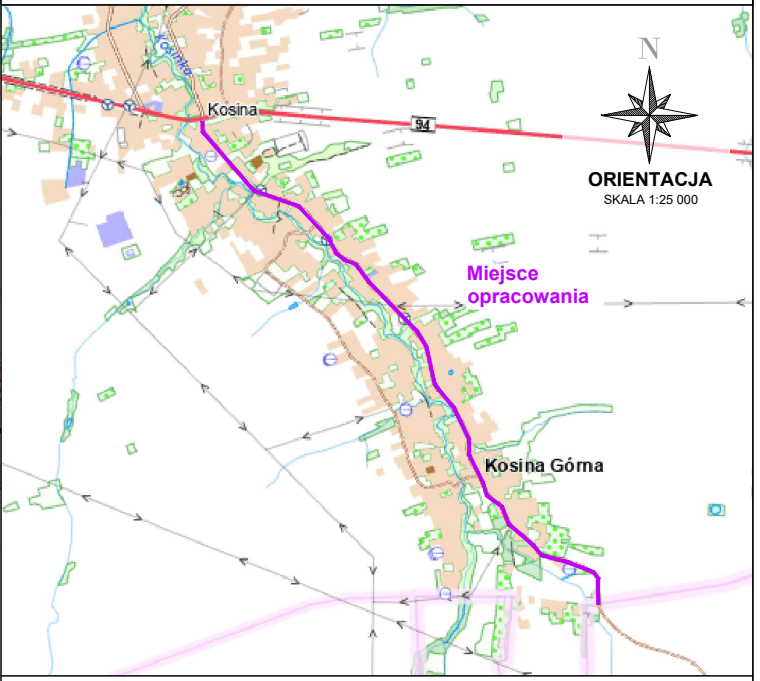
Kosina
94
N
ORIENTACJA
SKALA 1:25 000
Miejsce opracowania
Kosina Górna

POWIERZCHNIA PRZEZNACZONA DO PRZEJECIA PRZEZ GMINE: 3153 M2

Branża drogowa

▨	naw. jezdni asfaltowej – nakładka
▨	naw. dróg dla pieszych (naw. kostka betonowa)
▨	naw. poszerzenia drogi dla pieszych (mijanka) betonowa kostka brukowa
▨	naw. zjazdów do posesji [KR1] (naw. kostka brukowa betonowa)
▨	skarpa rowu
─ ─	krawężnik betonowy na płask / pionowo / zaniżony
═	obrzeże betonowe
═	rów rozsączająco-odparowujące
┄	korytko krakowskie
─	granica terenów niezbędnych dla obiektów budowlanych
━ ━	zakres MDCP
─	pozostałe granice ewidencyjne
─ · ─	granica projektowanego Pasa Dro (dz. oznaczone jako PsIV, RIVb)

Biuro projektowe:

PD Projekt INFRA Sp. z o. o.
ul. Kwiatkowskiego 9/110; 37-450 Stalowa Wola
tel. 880 452 837; email: bp.pdprojekt@gmail.com

Inwestor:
Powiat Łańcucki
ul. Mickiewicza 2, 37-100 Łańcut
w imieniu którego działa:

Zarząd Dróg Powiatowych w Łańcucie
ul. Polna 3b, 37-100 Łańcut

Lokalizacja:
Droga powiatowa nr 1515R Żołynia – Białobrzegi – Kosina – Gać
Obręb: 0005 KOSINA
Jedn.: 181004_2 ŁAŃCUT

Stadium:
KONCEPCJA

Nazwa zadania:
Rozbudowa drogi powiatowej nr 1515R Żołynia – Białobrzego – Kosina – (gr. powiatu) Gać na odcinku w Kosinie Górnej od skrzyżowania z DK94 do tzw. Klina.

Tytuł rysunku:
PROJEKT ZAGOSPODAROWANIA TERENU

Skala:
1:500

Projektant - br. drogowa
mgr inż. Paweł Dul   upr.: PDK/0292/PWOD/23

Data: kwiecień 2026 r.

Nr rysunku: PZT-2