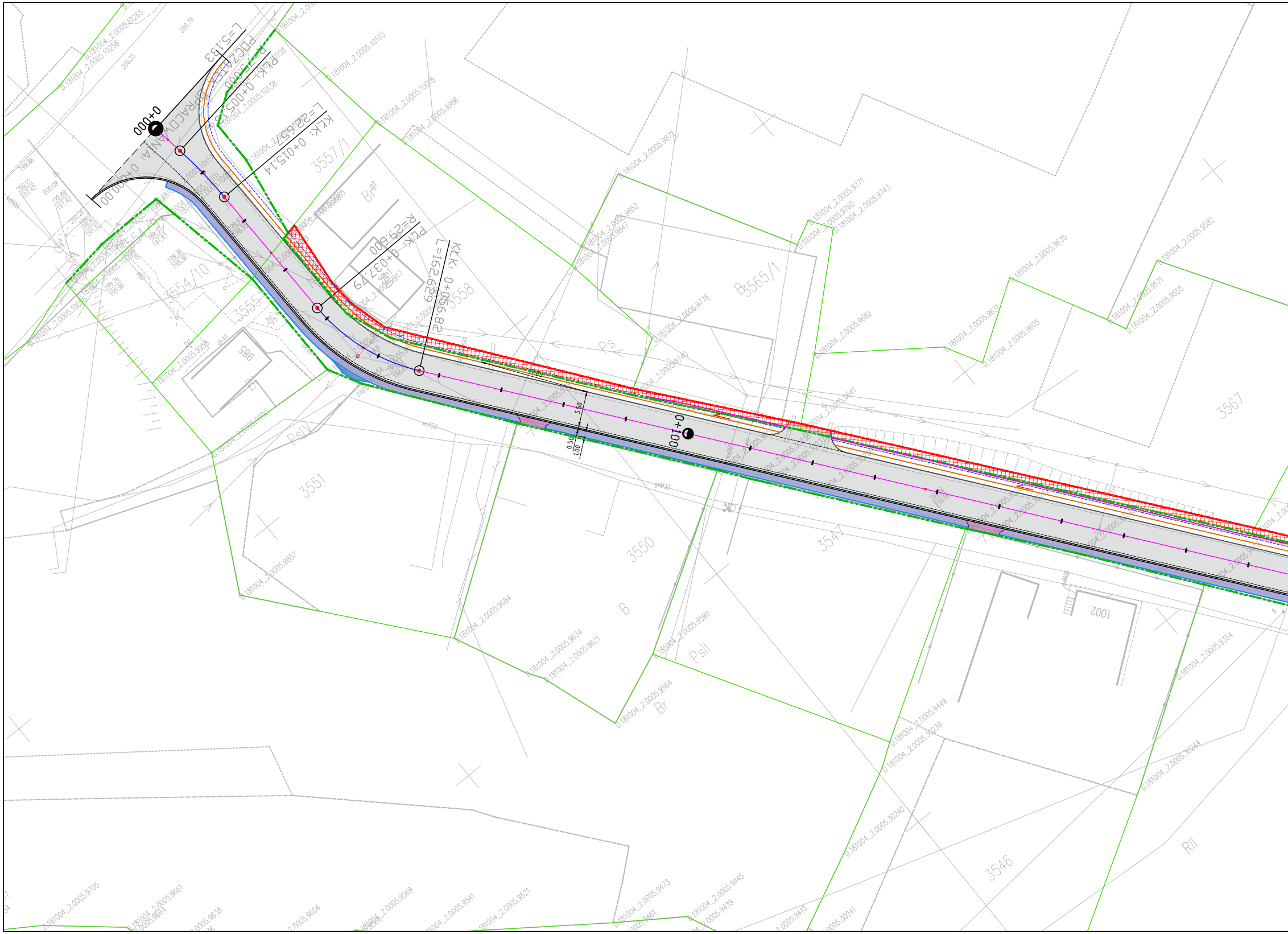
POCZĄTEK OPRACOWANIA: 0+000.00
0+000
L=5.133
R=75.000
PŁK: 0+005.18
KŁK: 0+015.14
L=22.657
PŁK: 0+037.79
R=29.600
KŁK: 0+056.82
L=162.629
0+100
5.50
0.50
1.00
3557/1
3554/10
3555
3558
3565/1
3567
3551
3550
3547
3546
1002
Br
B
Bi
Ps
PsV
PsII
RII
ch.bt.
wo150
0.181004_2.0005.10265
0.181004_2.0005.10256
0.181004_2.0005.10103
0.181004_2.0005.10018
0.181004_2.0005.9986
0.181004_2.0005.10138
0.181004_2.0005.9871
0.181004_2.0005.9852
0.181004_2.0005.9847
0.181004_2.0005.9771
0.181004_2.0005.9760
0.181004_2.0005.9743
0.181004_2.0005.9776
0.181004_2.0005.9740
0.181004_2.0005.9682
0.181004_2.0005.9635
0.181004_2.0005.9631
0.181004_2.0005.9605
0.181004_2.0005.9582
0.181004_2.0005.9571
0.181004_2.0005.9555
0.181004_2.0005.9641
0.181004_2.0005.9958
0.181004_2.0005.9900
0.181004_2.0005.9807
0.181004_2.0005.9684
0.181004_2.0005.9634
0.181004_2.0005.9621
0.181004_2.0005.9590
0.181004_2.0005.9564
0.181004_2.0005.9449
0.181004_2.0005.30239
0.181004_2.0005.9354
0.181004_2.0005.30244
0.181004_2.0005.30240
0.181004_2.0005.9705
0.181004_2.0005.9661
0.181004_2.0005.9664
0.181004_2.0005.9638
0.181004_2.0005.9604
0.181004_2.0005.9569
0.181004_2.0005.9541
0.181004_2.0005.9521
0.181004_2.0005.9473
0.181004_2.0005.9461
0.181004_2.0005.9445
0.181004_2.0005.9439
0.181004_2.0005.9410
0.181004_2.0005.30241
200.79
200.25
199.86
200.12
197.42
200.09
199.89
197.42
200.26
199.82
197.32
199.33
197.93
199.36
198.36
199.76
195.96

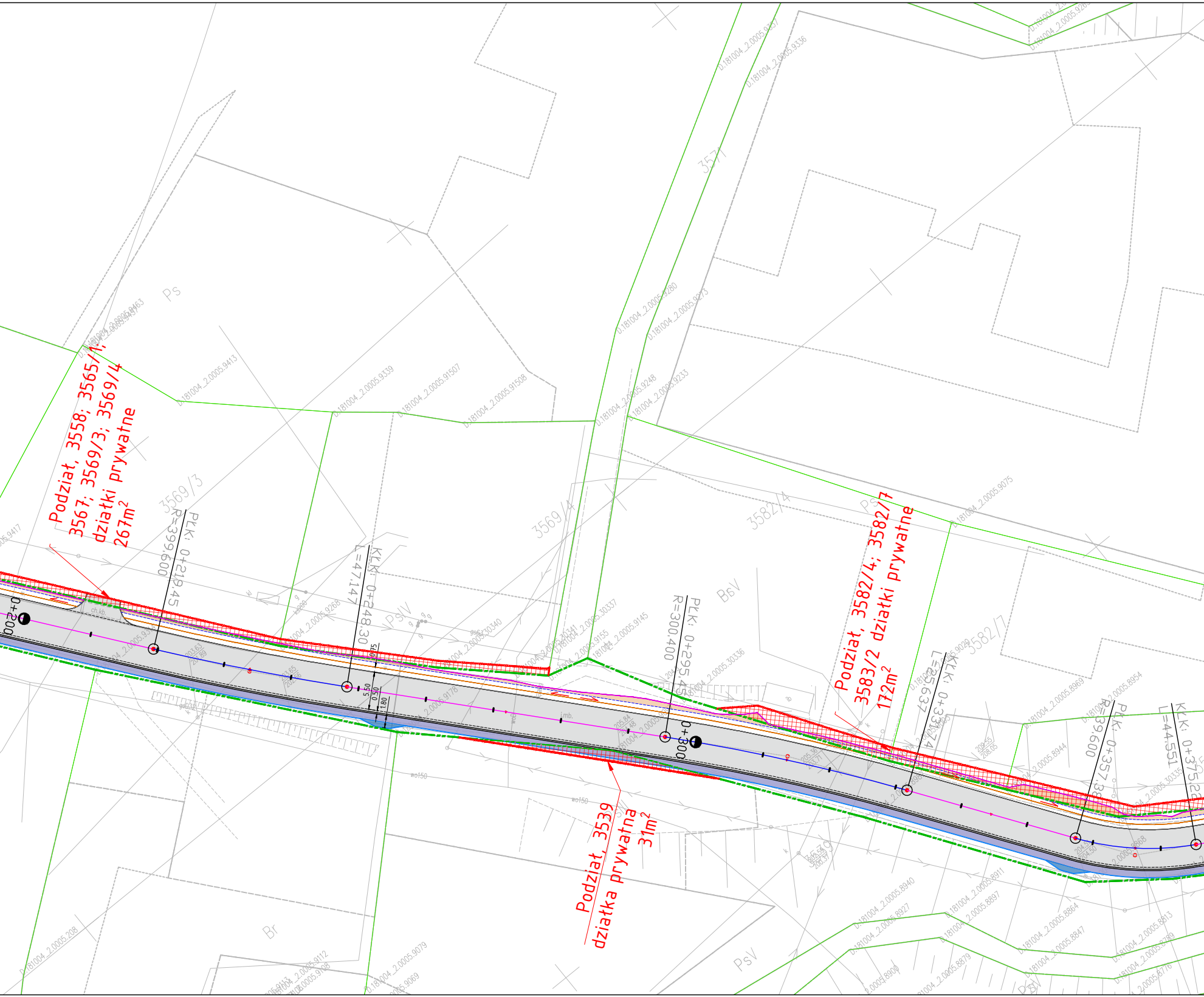
Podział, 3558; 3565/1; 3567; 3569/3; 3569/4 działki prywatne 267m²
Podział, 3582/4; 3582/7 3583/2 działki prywatne 172m²
Podział, 3539 działka prywatna 31m²
PLK: 0+219.45
R=399.600
KLK: 0+248.30
L=47.147
PLK: 0+295.45
R=300.400
KLK: 0+331.74
L=25.637
PLK: 0+357.38
R=39.600
KLK: 0+375.22
L=44.551
0+200
0+300
3569/3
3569/4
3582/4
3582/7
3571
Ps
PsV
BsV
Br
0.181004_2.0005.9075
0.181004_2.0005.8969
0.181004_2.0005.8954
0.181004_2.0005.8944

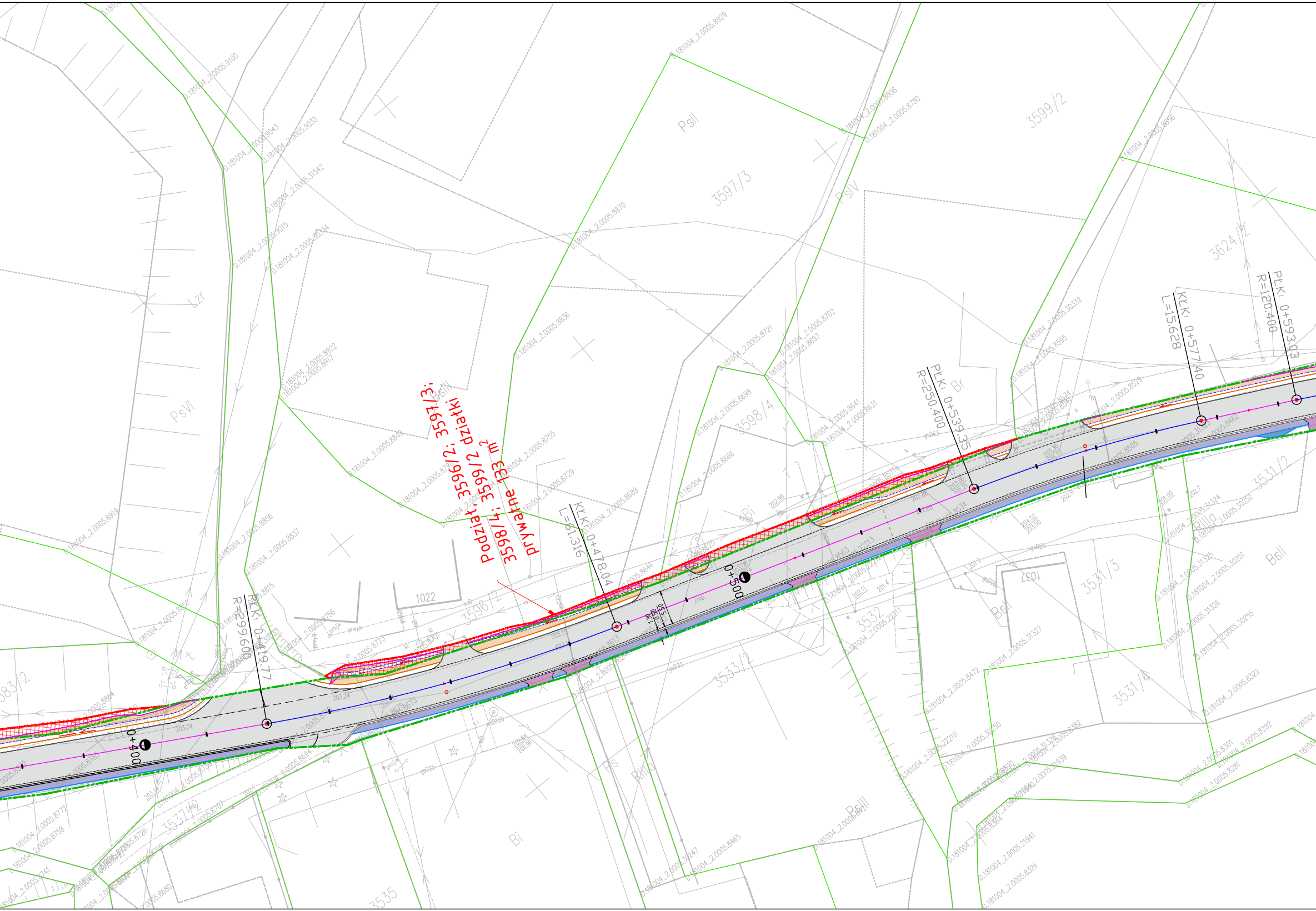
Podział: 3596/2; 3597/3;
3598/4; 3599/2 działki
prywatne 133 m²
PŁK: 0+419.77
R=299.600
KŁK: 0+478.04
L=61.316
PŁK: 0+539.35
R=250.400
KŁK: 0+577.40
L=15.628
PŁK: 0+593.03
R=120.400
0+400
0+500
3596/2
3597/3
3598/4
3599/2
3624/2
3531/2
3531/3
3531/4
3532
3533/2
3535
3537/2
1022
1027
PsII
PsV
PsVI
BsIII
Bi
Br
Lzr
RIIIa
RIIIb
BsII
BsV
Bz
Ps
RIIIb
203.04
203.24

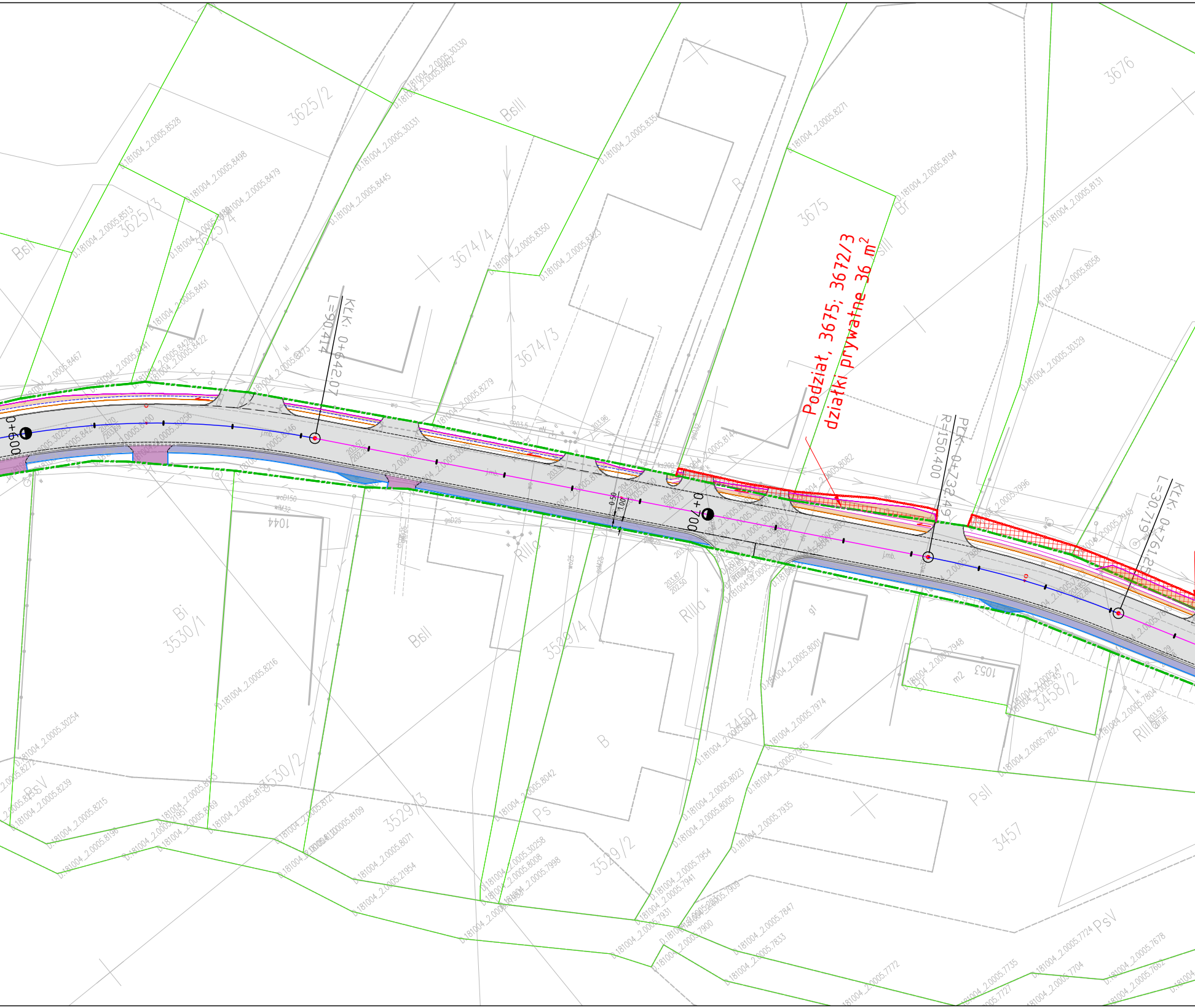

Podział, 3675; 3672/3
działki prywatne 36 m^2
KLK: 0+642.07
L=90.414
PCK: 0+732.49
R=150.400
KLK: 0+761.25
L=30.719
0+600
0+700
3625/2
3625/3
3625/4
3674/4
3674/3
3675
3676
3530/1
3530/2
3529/4
3529/3
3529/2
3459
3458/2
3457
1044
1053
BsII
BsIII
Br
B
Bi
RIIIa
RIIIb
PsII
PsV
Ps

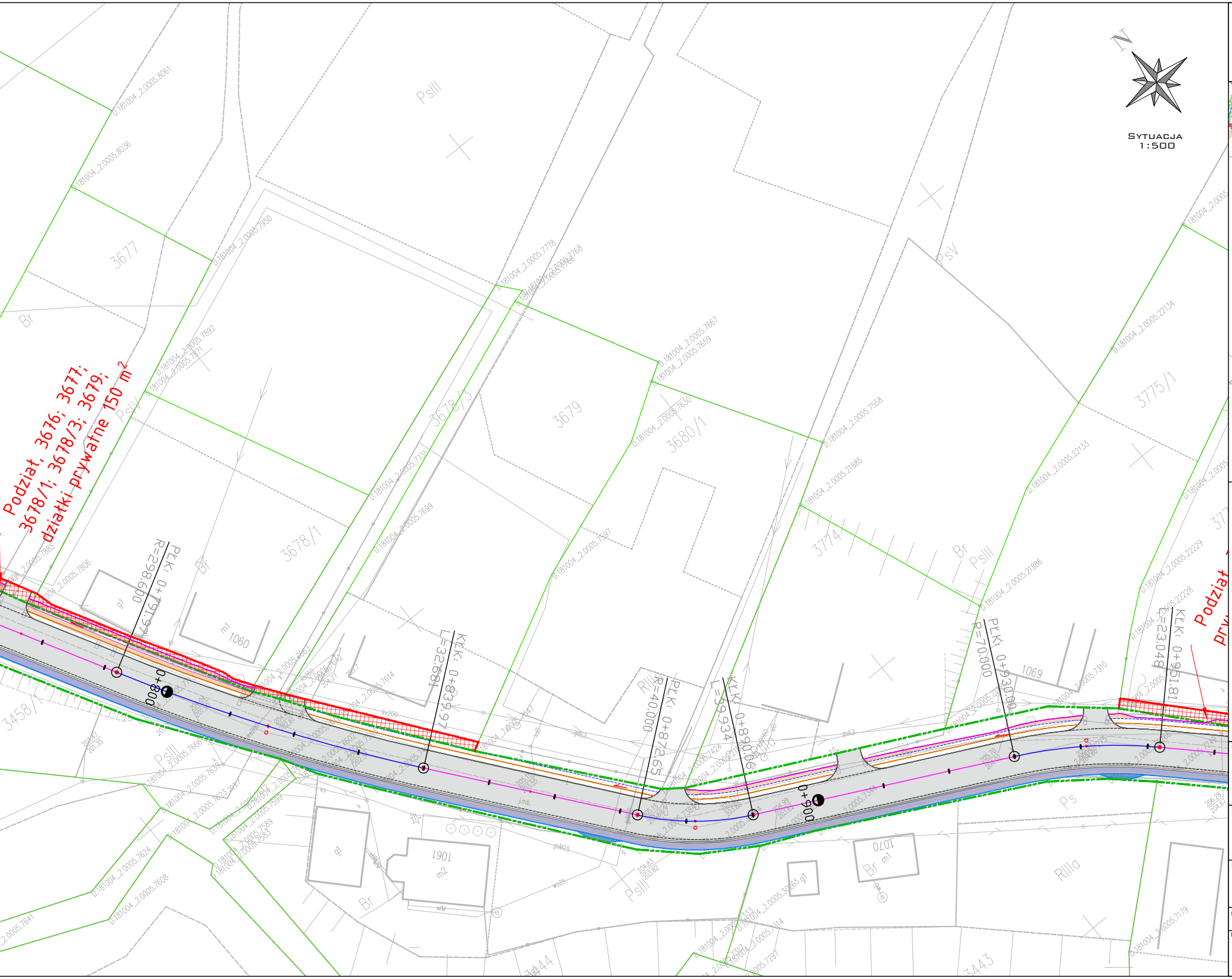
Sytuacja
1:500
Podział, 3676; 3677;
3678/1; 3678/3; 3679;
działki prywatne 150 m2
Podział
pry
PŁK: 0+791.97
R=298.600
0+800
KŁK: 0+833.97
L=32.681
PŁK: 0+872.65
R=40.000
L=59.934
KŁK: 0+890.06
0+900
PŁK: 0+930.00
R=70.000
KŁK: 0+951.81
L=23.048
3677
3678/3
3679
3680/1
3678/1
3674
3775/1
3458/1
3443
3444
PsIII
PsIV
PsV
Br
RIIIa
Ps
1060
1061
1069
1070

Projekt Zagospodarowania Terenu

skala 1:500

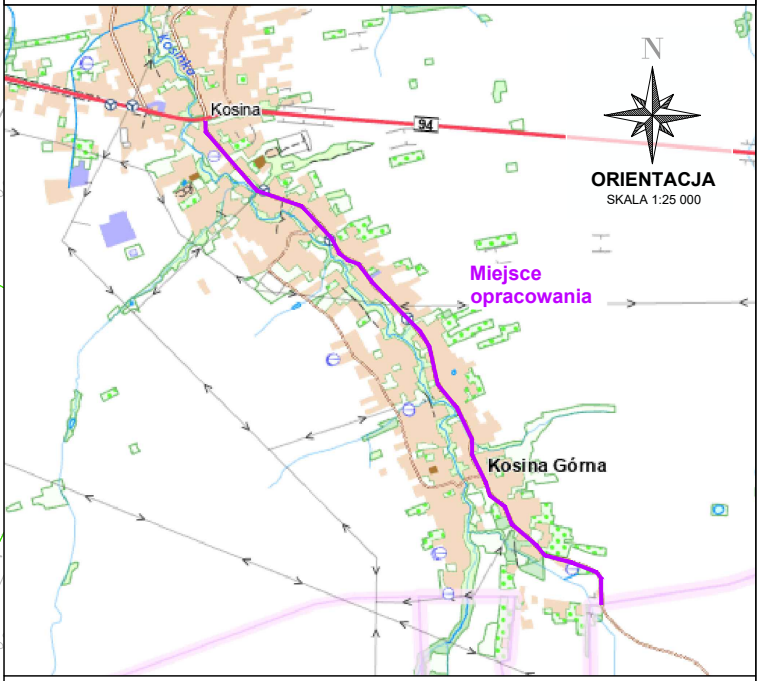
Kosina
94
Kosina Górna
ORIENTACJA
SKALA 1:25 000
Miejsce
opracowania
N

POWIERZCHNIA PRZEZNACZONA DO PRZEJECIA PRZEZ GMINE: 3153 M2

Branża drogowa

▨	naw. jezdni asfaltowej – nakładka
▨	naw. dróg dla pieszych (naw. kostka betonowa)
▨	naw. poszerzenia drogi dla pieszych (mijanka) betonowa kostka brukowa
▨	naw. zjazdów do posesji [KR1] (naw. kostka brukowa betonowa)
▨	skarpa rowu
═	krawężnik betonowy na płask / pionowo / zaniżony
═	obrzeże betonowe
═	rów rozsączająco-odparowujące
┅	korytko krakowskie
─	granica terenów niezbędnych dla obiektów budowlanych
━ ━	zakres MDCP
─	pozostałe granice ewidencyjne
━ ━	granica projektowanego Pasa Dro (dz. oznaczone jako PsIV, RIVb)

Biuro projektowe:

PD Projekt INFRA Sp. z o. o.
ul. Kwiatkowskiego 9/110; 37-450 Stalowa Wola
tel. 880 452 837; email: bp.pdprojekt@gmail.com

Inwestor:
Powiat Łańcucki
ul. Mickiewicza 2, 37-100 Łańcut
w imieniu którego działa:

Zarząd Dróg Powiatowych w Łańcucie
ul. Polna 3b, 37-100 Łańcut

Lokalizacja:
Droga powiatowa nr 1515R Żołynia – Białobrzegi – Kosina – Gać
Obręb: 0005 KOSINA
Jedn.: 181004_2 ŁAŃCUT

Stadium:
KONCEPCJA

Nazwa zadania:
Rozbudowa drogi powiatowej nr 1515R Żołynia – Białobrzego – Kosina – (gr. powiatu) Gać na odcinku w Kosinie Górnej od skrzyżowania z DK94 do tzw. Klina.

Tytuł rysunku: PROJEKT ZAGOSPODAROWANIA TERENU

Skala: 1:500

Projektant - br. drogowa
mgr inż. Paweł Dul upr.: PDK/0292/PWOD/23

Data: kwiecień 2026 r.

Nr rysunku: PZT-1