CIĄG PIESZO-ROWEROWY PRZEZNACZONY DO NAUKI JAZDY NA ROWERZE - RZUT

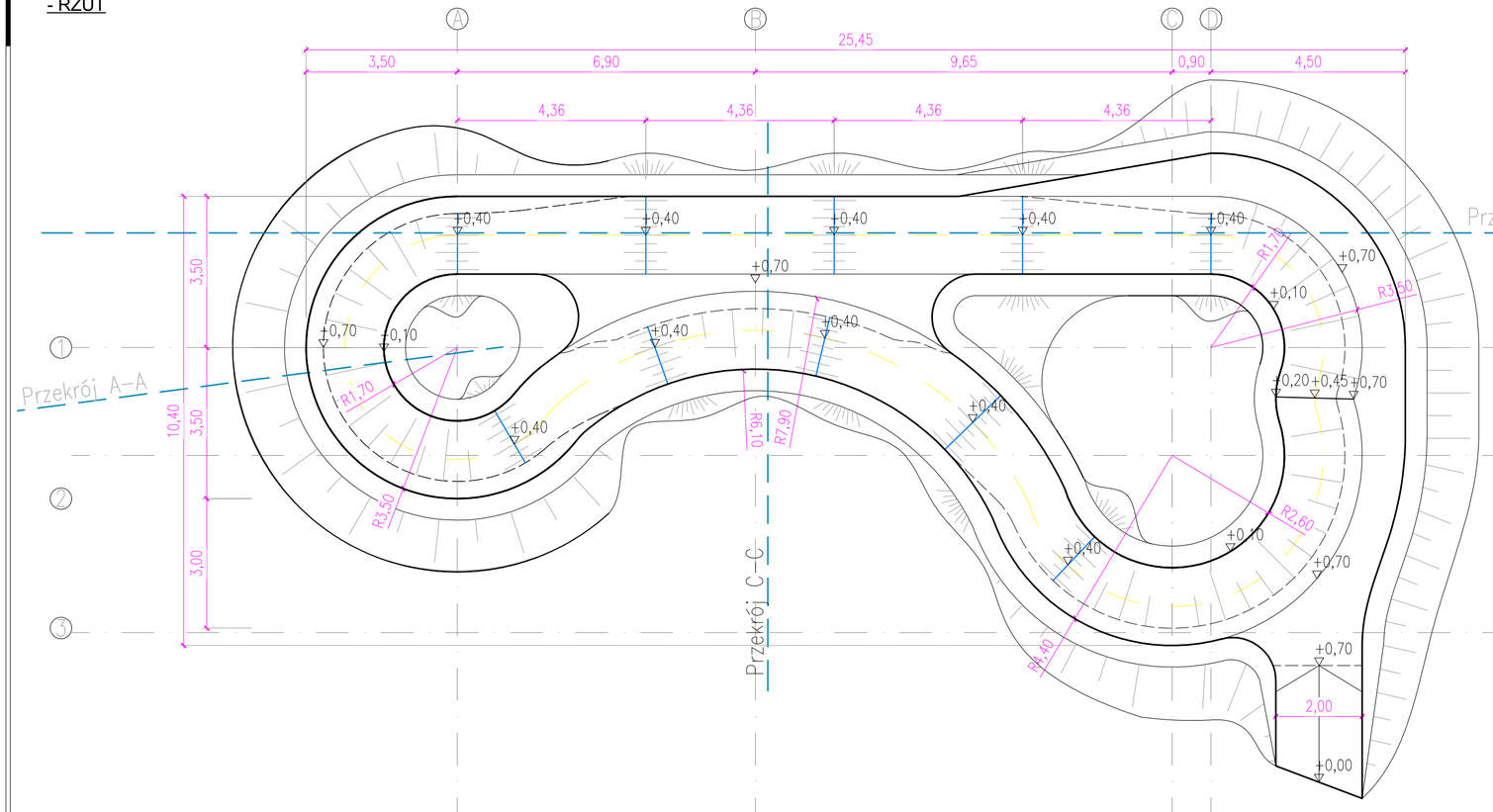

PRZEKRÓJ C-C

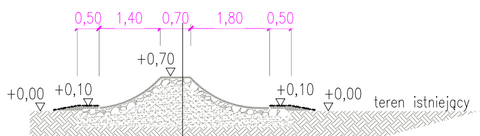

KONSTRUKCJA I NAWIERZCHNIA TORU	
5cm	nawierzchnia bitumiczna AC8S
15cm	podbudowa z kruszywa łamanego, frakcje 0–31,5mm stabilizowana mechanicznie
	warstwy nasypowe z gruntu zagęszczonego

PRZEKRÓJ B-B

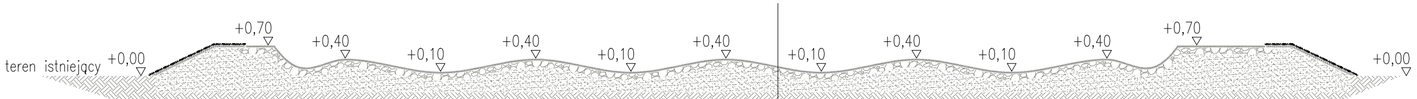

KONSTRUKCJA I NAWIERZCHNIA TORU	
5cm	nawierzchnia bitumiczna AC8S
15cm	podbudowa z kruszywa łamanego, frakcje 0–31,5mm stabilizowana mechanicznie
	warstwy nasypowe z gruntu zagęszczonego

PRZEKRÓJ A-A

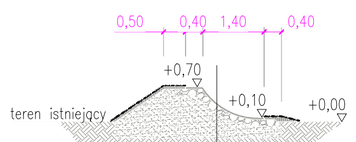

KONSTRUKCJA I NAWIERZCHNIA TORU	
5cm	nawierzchnia bitumiczna AC8S
15cm	podbudowa z kruszywa łamanego, frakcje 0–31,5mm stabilizowana mechanicznie
	warstwy nasypowe z gruntu zagęszczonego

ALL RIGHTS RESERVED, INCLUDING THE RIGHT OF REPRODUCE OR DISCLOSE TO THIRD PARTIES WITHOUT THE EXPRESS WRITTEN AUTHORITY OF URBAN PROJECT SPÓŁKA Z O.O. (DZ.U.2021994 POZ.83,ART.115-118)

WSZELKIE PRAWA ZASTRZEŻONE, ŁĄCZNIE Z PRAWEM REPRODUKCJI LUB UDOSTĘPNIANIA OSOBOM TRZECIM BEZ WYRAŹNEJ ZGODY AUTORA. KOPIOWANIE, PUBLIKACJA, PRZEDRUK BIURA PROJEKTOWEGO URBAN PROJECT SPÓŁKA Z O.O. (DZ.U.2021994 POZ.83,ART.115-118)

URBANPROJECT ARCHITECTURE

35-032 RZESZÓW
UL. ZAMKOWA 2 / 5
☎ : +48 17 77 88 662, 17 77 88 664
@ : biuro@urbanproject.pl
✉ : www.urbanproject.pl

.: UWAGI DO PROJEKTU:

1. PRZED PRZYSTĄPIENIEM DO PRAC BUD. NALEŻY BEZWZGLĘDNIE SPRAWDZIĆ WSZYSTKIE WYMIARY I RZĘDNE NA BUDOWIE. WSZYSTKIE WYMIARY BUDYNKU PODANO W CM.
2. PODSTAWĄ REALIZACJI OBIEKTU JEST ZATWIERDZONY DECYZJĄ PROJEKT BUDOWLANY I ODPOWIEDNIE BRANŻOWE PROJ. WYKONAWCZE.
3. WSZYSTKIE ZMIANY W CZASIE REALIZACJI NALEŻY ZGŁOSIĆ I UZGODNIĆ Z PROJEKTANTEM.
4. WSZYSTKIE PRACE MUSZĄ BYĆ WYK. ZGODNIE Z ZASADAMI SZTUKI BUDOWLANEJ Z ZACHOWANIEM SZCZEGÓLNEJ OSTROŻNOŚCI I POD STAŁYM NADZOREM OSÓB UPRAWNIONYCH.
5. WSZYSTKIE ROBOTY BUDOWLANO - MONTAŻOWE Z ZASTOSOWANIEM ROZWIĄZAŃ SYSTEMOWYCH POWINNY BYĆ WYKONYWANE WEDŁUG TECHNOLOGII OKREŚLONEJ PRZEZ PRODUCENTA.
6. UWAGI I OPISY Z CZĘŚCI RYSUNKOWEJ PROJEKTU ORAZ OPISU TECHNICZNEGO, STANAWIĄ INTEGRALNĄ CZĘŚĆ OPRACOWANIA.
7. WSZYSTKIE ZASTOSOWANE MATERIAŁY, ROZWIĄZANIA TECHNICZNE MUSZĄ ODPOWIADAĆ NORMOM BEZPIECZEŃSTWA P. POŻ, BHP, POSIADAĆ ATESTY I APROBATY TECHNICZNE.
8. ROZSTAW ELEMENTÓW JAK NP.: ŁATY, RYNNY, HAKI, WIESZAKI ZOSTAŁY PRZEDSTAWIONY SCHEMATYCZNIE. WŁAŚCIWY ROZSTAW NALEŻY DOBRAĆ NA PODSTAWIE WYTYCZNYCH PRODUCENTA.
9. POZIOM ±0.00 ZGODNY Z POZIOMEM Z ZAGOSPODAROWANIA TERENU.
10. OZNACZENIA WSZELKICH PRZEBIĆ, PRZEPUSTÓW I SZACHTÓW DLA POTRZEB INSTALACJI NALEŻY ZAWSZE WERYFIKOWAĆ W POSZCZEGÓLNYCH BRANŻOWYCH PROJEKTACH WYKONAWCZYCH.

NAZWA ZAMIERZENIA BUDOWLANEGO:

BUDOWA STREFY REKREACYJNEJ (OBEJMUJĄCEJ BOISKO, PLACE ZABAW, PLAC DO STREET WORKOUT-U, ŚCIANKI WSPINACZKOWE, CIĄGI PIESZO-ROWEROWE, WIATY I INNE OBIEKTY MAŁEJ ARCHITEKTURY) WRAZ Z ZEWNĘTRZNYM OŚWIETLENIEM SOLARNYM W RAMACH ZADANIA "BUDOWA STREFY REKREACYJNEJ (OBEJMUJĄCEJ) BOISKO, PLACE ZABAW, PLAC DO STREET WORKOUT-U, ŚCIANKI WSPINACZKOWE, CIĄGI PIESZO-ROWEROWE, WIATY I INNE OBIEKTY MAŁEJ ARCHITEKTURY) WRAZ Z NIEZĘBNYMI URZĄDZENIAMI BUDOWLANYMI"

LOKALIZACJA:

IDENTYFIKATORY DZIAŁEK EWIDENCYJNYCH:
182103_4.0001.948/11, 182103_4.0001.948/12,
WOJ. PODKARPACKIE,
GMINA M.LESKO, MIEJSCOWOŚĆ LESKO

INWESTOR:

GMINA LESKO
UL. PARKOWA 1,
38-600 LESKO

BRANŻA:

ARCHITEKTURA

ZESPÓŁ PROJEKTOWY:	UPRAWNIENIA:	PODPIS:
MGR INŻ. ARCH. **AGNIESZKA PUCHYR** ☐ PROJEKTANT	**6/PKOKK/2013**	
MGR INŻ. ARCH. **MONIKA SOLARSKA** ☐ RYSOWAŁA		

TYTUŁ RYSUNKU:

CIĄG PIESZO-ROWEROWY PRZEZNACZONY DO NAUKI JAZDY

FAZA OPRACOWANIA:

PROJEKT ARCHITEKTONICZNO-BUDOWLANY

NR PROJEKTU:	DATA OPRACOWANIA:	NUMER ARKUSZA:
A0436	**20.09.2023**	**A.07**
NR REWIZJI:	SKALA:	
	1:100	