Przekrój normalny nr 1

jezdnia o spadku daszkowym z obustronnymi poboczami i rowami

od km 6+485,00 do km 6+667,97
od km 6+767,47 do km 7+400,00

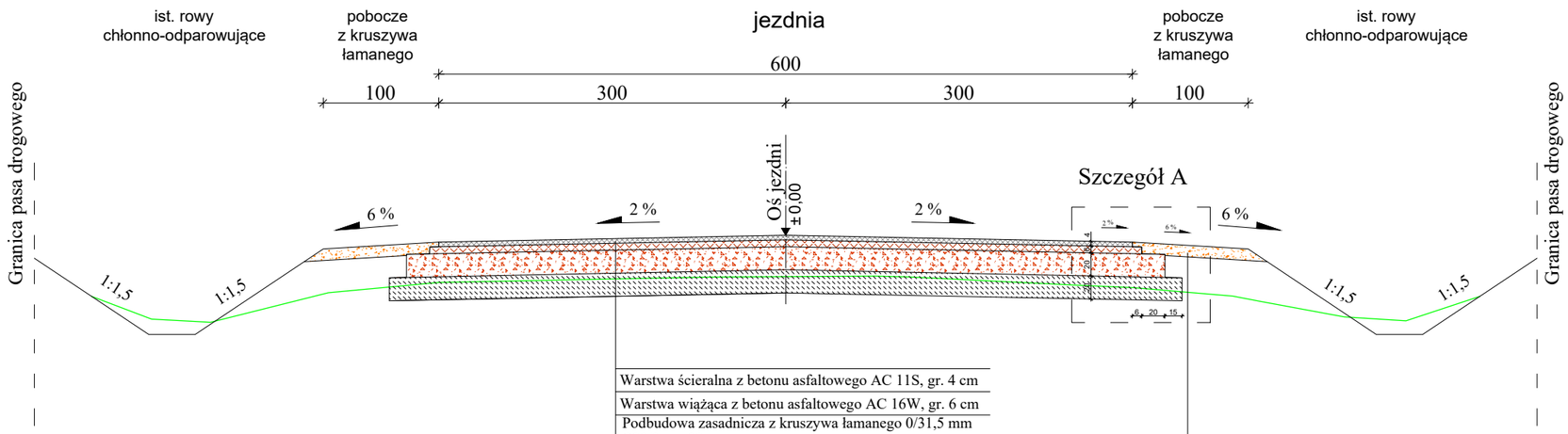

Przekrój normalny nr 2

jezdnia o spadku jednostronnym z obustronnymi poboczami i rowami

od km 6+692,97 do km 6+742,47



Szczegół A

skala 1:20

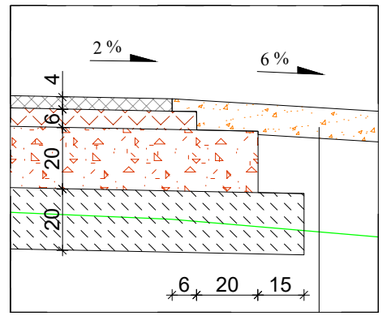

Spadek poprzeczny jezdni:

1.	Spadek daszkowy	od km 6+485,00 do km 6+667,97
2.	Odcinek zmiany spadku na jednostronny	od km 6+667,97 do km 6+692,97
3.	Spadek jednostronny 5,0%	od km 6+692,97 do km 6+742,47
4.	Odcinek zmiany spadku na daszkowy	od km 6+742,47 do km 6+767,47
5.	Spadek daszkowy	od km 6+767,47 do km 7+673,13
6.	Odcinek zmiany spadku na jednostronny	od km 7+673,13 do km 7+698,13
7.	Spadek jednostronny 2,0%	od km 7+698,13 do km 7+793,72
8.	Odcinek zmiany spadku na daszkowy	od km 7+793,72 do km 7+818,72
9.	Spadek daszkowy	od km 7+818,72 do km 7+928,98
10.	Odcinek zmiany spadku na jednostronny	od km 7+959,05 do km 7+984,05
11.	Spadek jednostronny 2,0%	od km 7+984,05 do km 8+044,15
12.	Odcinek zmiany spadku na daszkowy	od km 8+044,15 do km 8+069,15
13.	Spadek daszkowy	od km 8+069,15 do km 8+129,21
14.	Odcinek zmiany spadku na jednostronny	od km 8+129,21 do km 8+154,21
15.	Spadek jednostronny 3,0%	od km 8+154,21 do km 8+213,19
16.	Odcinek zmiany spadku na daszkowy	od km 8+213,19 do km 8+238,19
17.	Spadek daszkowy	od km 8+238,19 do km 8+773,26

Temat:	*Przebudowa drogi powiatowej nr 3429W na odcinku Borza Strumiany - Begno*	
Inwestor:	*Powiat Pułtuski reprezentowany przez Zarząd Powiatu Pułtuskiego w imieniu którego działa Dytektor Zarządu Dróg Powiatowych w Pułtusku* *ul. Marii Skłodowskiej-Curie 11, 06-100 Pułtusk*	Nr rys.: 4.1
Jedn. organizacyjna:	*Zarząd Dróg Powiatowych* *ul. 3 Maja 20, 06-100 Pułtusk*	Faza: PB
Tytuł rys.:	*Przekroje konstrukcyjne*	Skala: 1:50; 1:20
Jedn. proj:	*Biuro Inżynierskie Grzegorz Pik* *ul. Rybitew 14, 06-100 Pułtusk*	Data: 22.11.2024 r.
Projektant	mgr inż. Grzegorz Pik upr. nr MAZ/0206/PBD/17	Podpis: