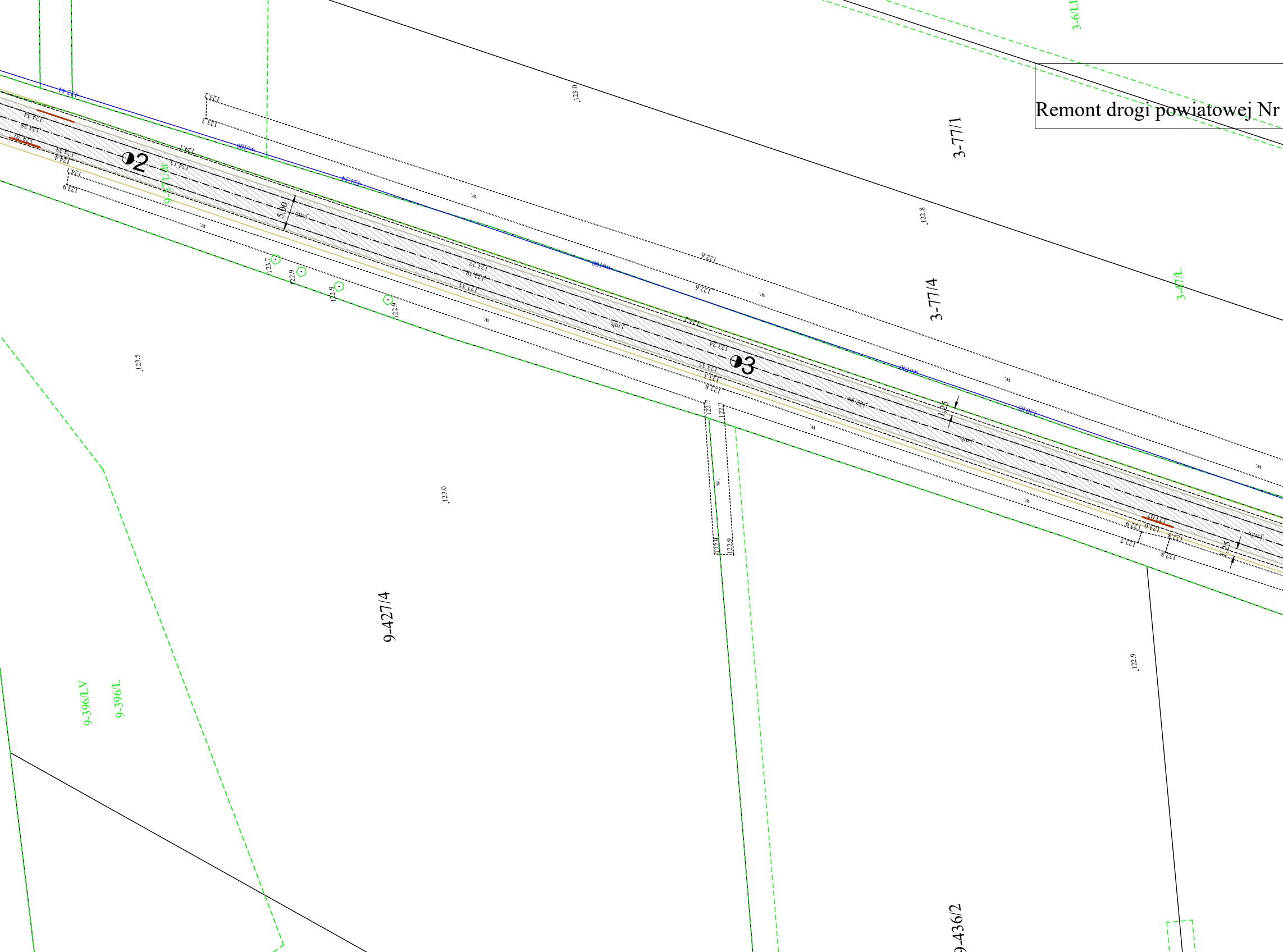
Remont drogi powiatowej Nr
3-77/1
3-77/4
9-427/4
9-436/2
9-396/ŁV
9-396/Ł
3-4/Ł
2
3
5.00
1.25
1.25
123.0
122.8
123.5
123.0
122.9
122.6
122.6
123.2
123.3
124.1
123.9
122.7
122.9
122.9
122.9
Lmb
w.

PLAN ZAGOSPODAROWANIA TERENU

1238B Kopczany - Dulkowszczyzna - Stary Rogożyn - Rogożynek od km 0+000,00 do km 2+610,00"

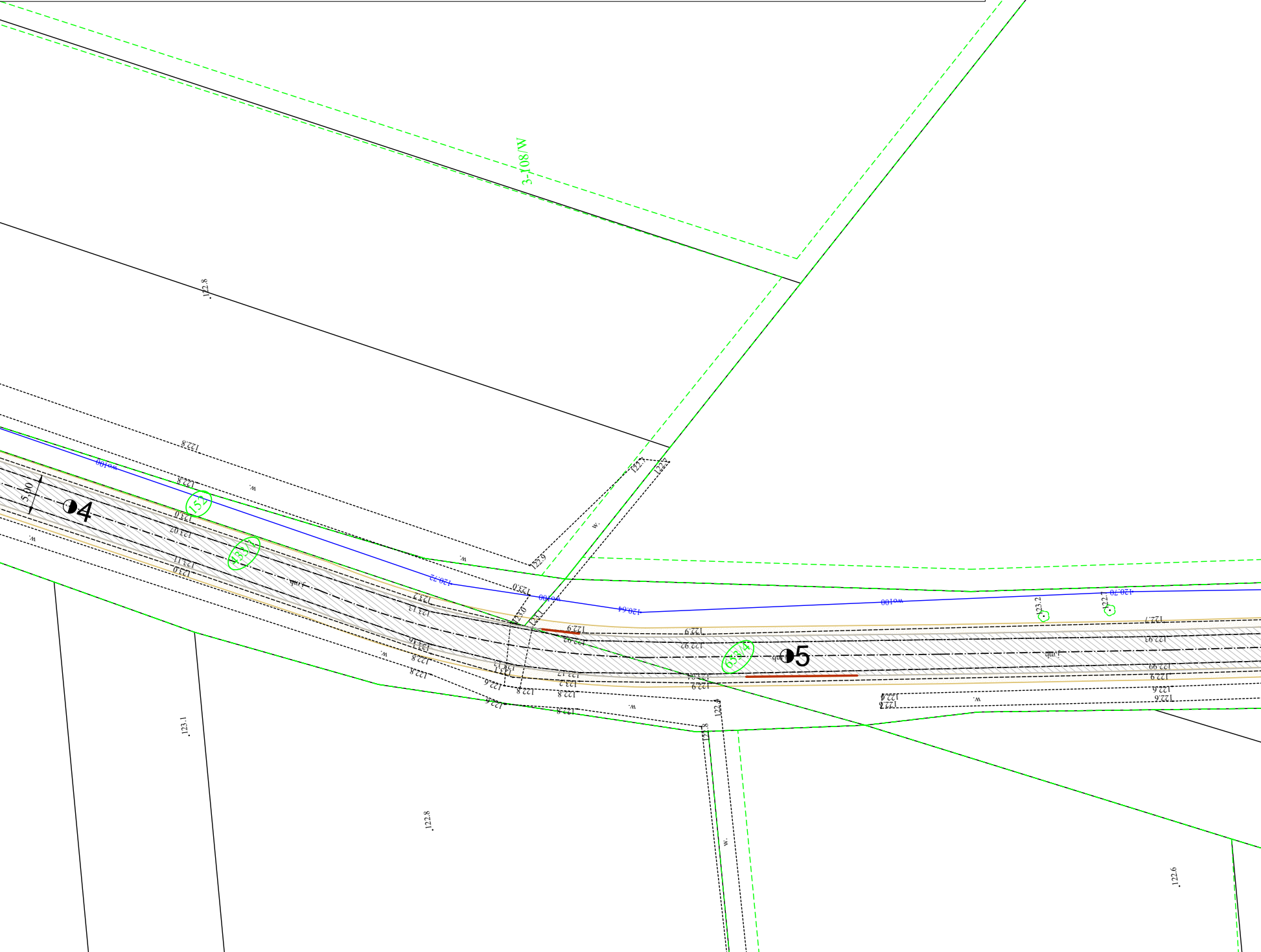
3-108/W
152
133/1
63/4
4
5
5,00
122.8
123.0
123.02
123.11
122.9
122.92
122.7
122.6
123.2
122.1
123.1
wo100
120.72
120.64
120.70

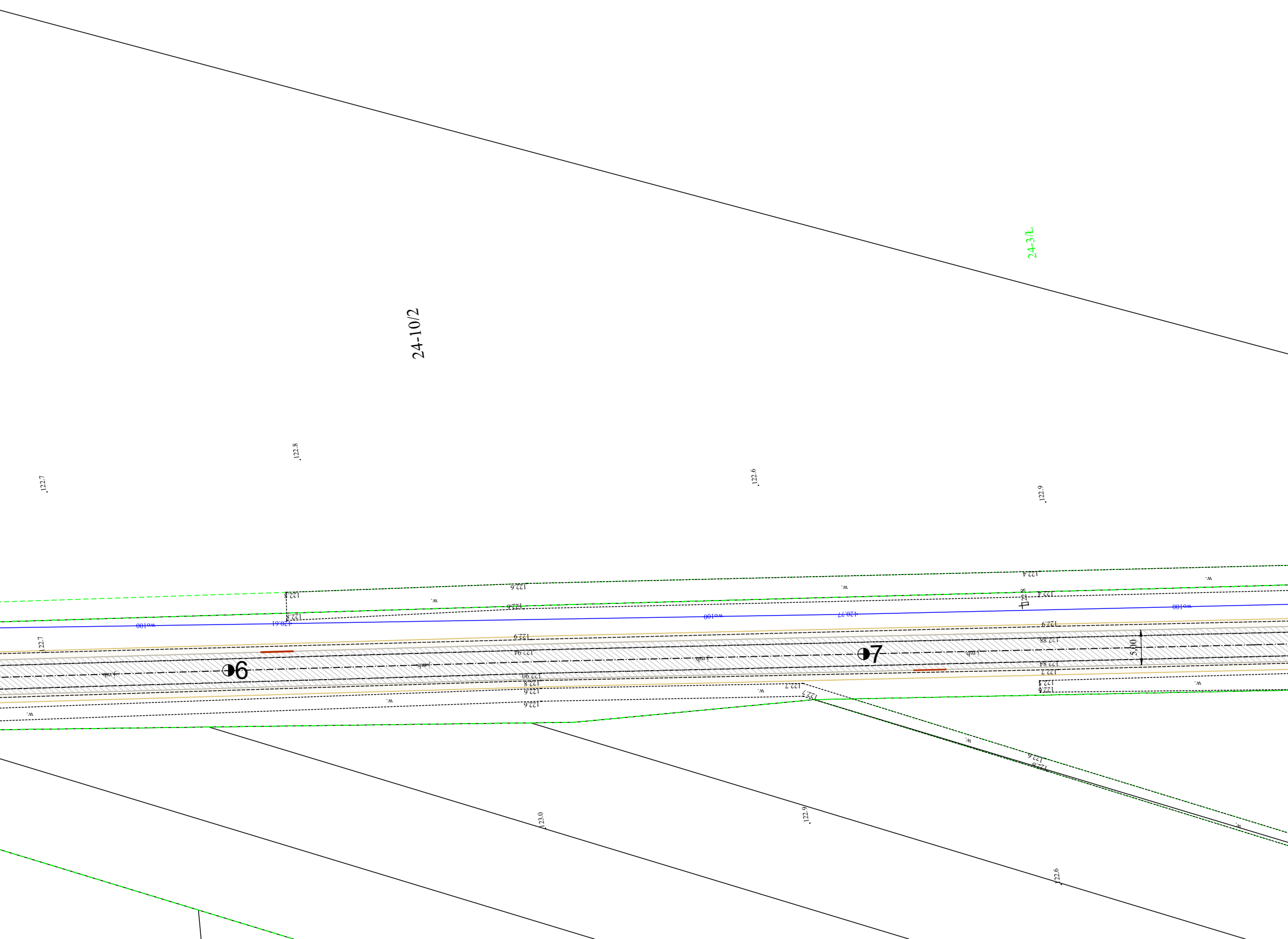
24-10/2
24-3/L
122.7
122.8
122.6
122.9
wo100
120.61
120.77
122.94
122.96
122.88
122.84
5.00
6
7
w.
123.0
122.9
122.6

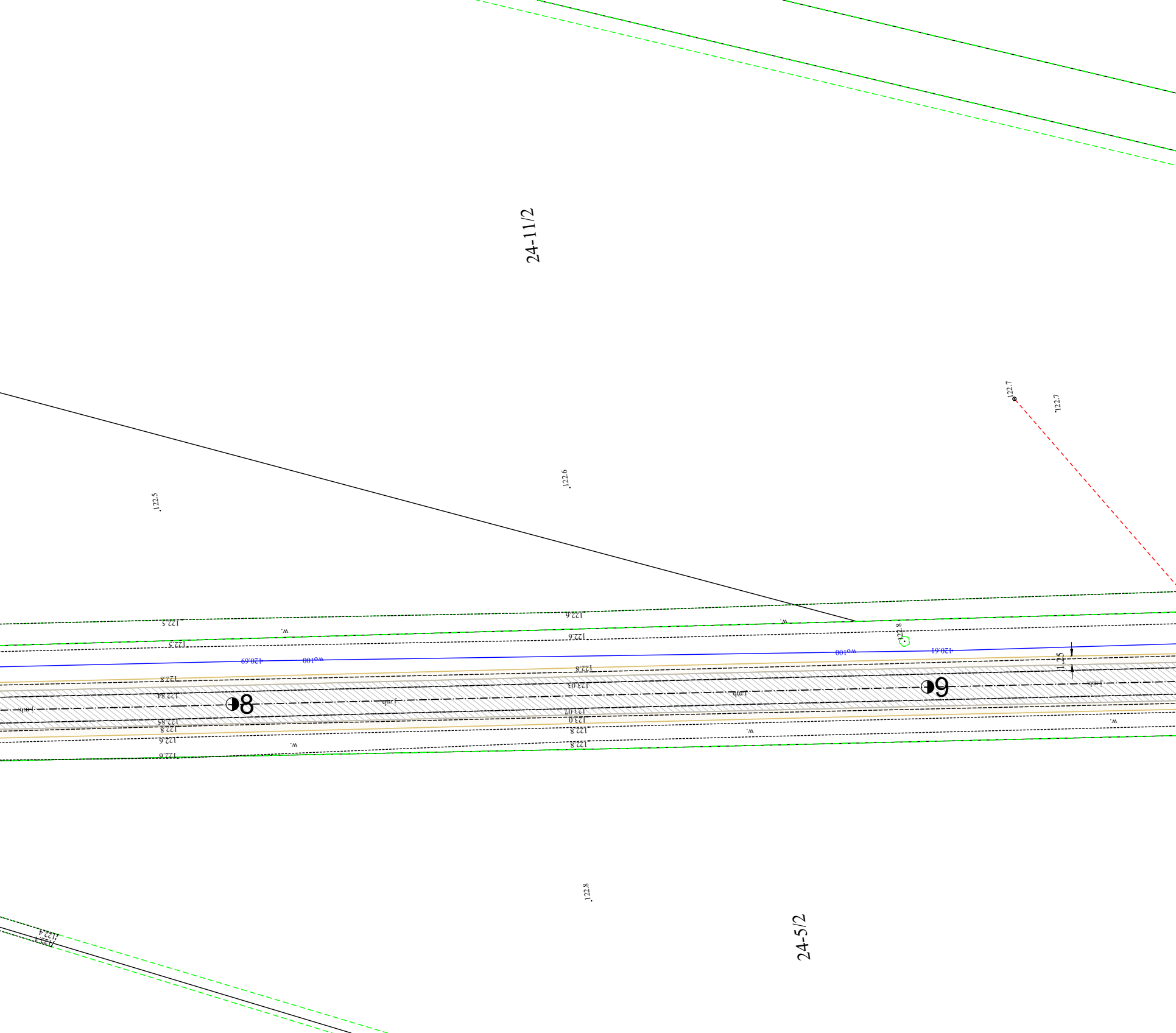
24-11/2
24-5/2
122.5
122.6
122.7
122.7
122.8
122.8
8
9
1,25
wo100
120.69
120.61
w.
jmb
122.5
122.6
122.8
123.03
122.84
122.85
123.07
123.0
122.4

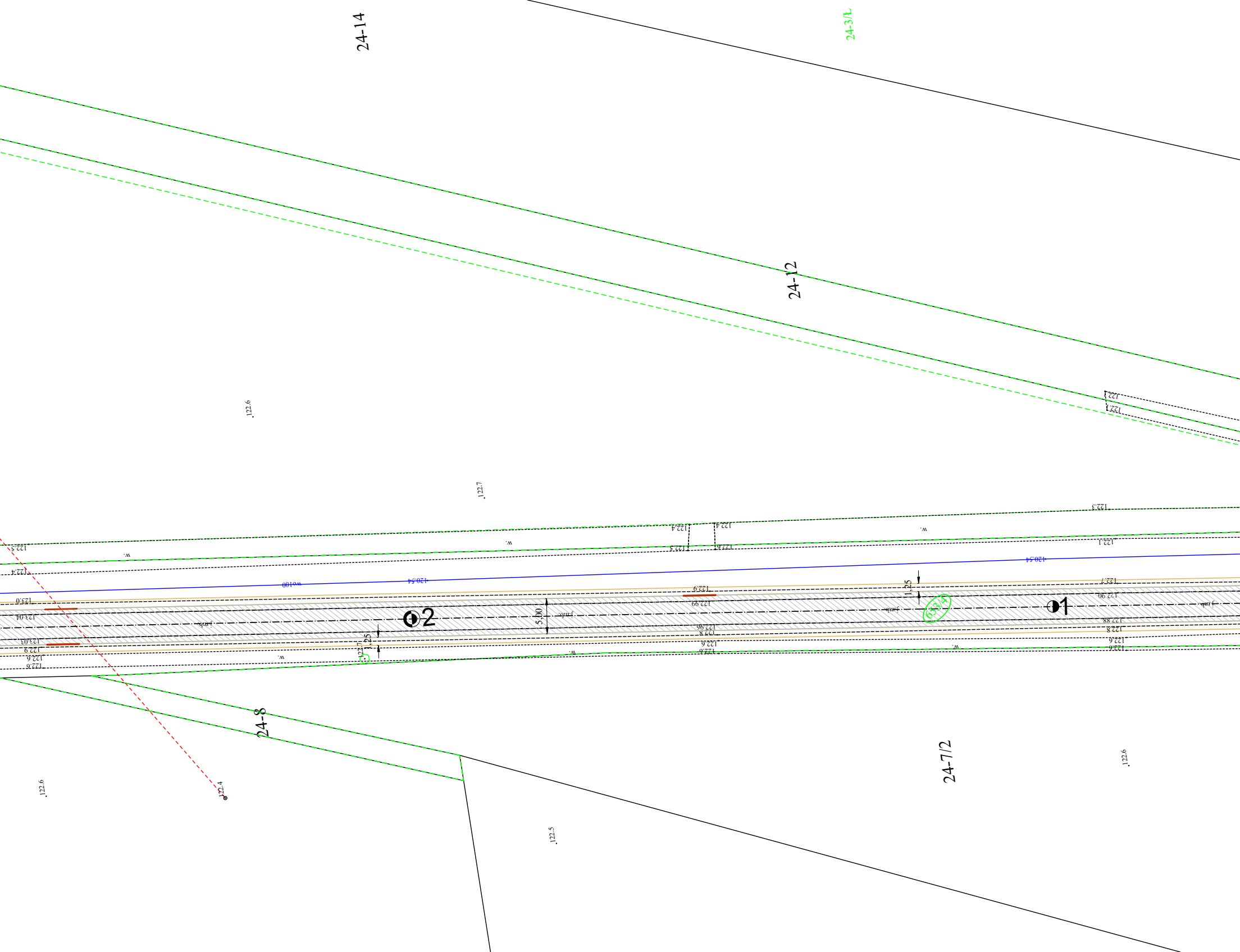
24-14
24-3/L
24-12
122
122
122.6
122.7
122.3
122.4
122.4
122.5
122.6
122.1
122.5
122.4
w.
w.
w.
w=100
120.54
120.54
123.0
123.04
123.03
122.9
122.6
122.6
j.mb
j.mb
j.mb
j.mb
2
5,00
1,25
122.7
w.
w.
w.
122.9
122.99
122.96
122.8
122.6
122.6
1,25
653/4
1
122.7
122.90
122.88
122.8
122.6
122.6
24-8
24-7/2
122.6
122.4
122.6
122.5

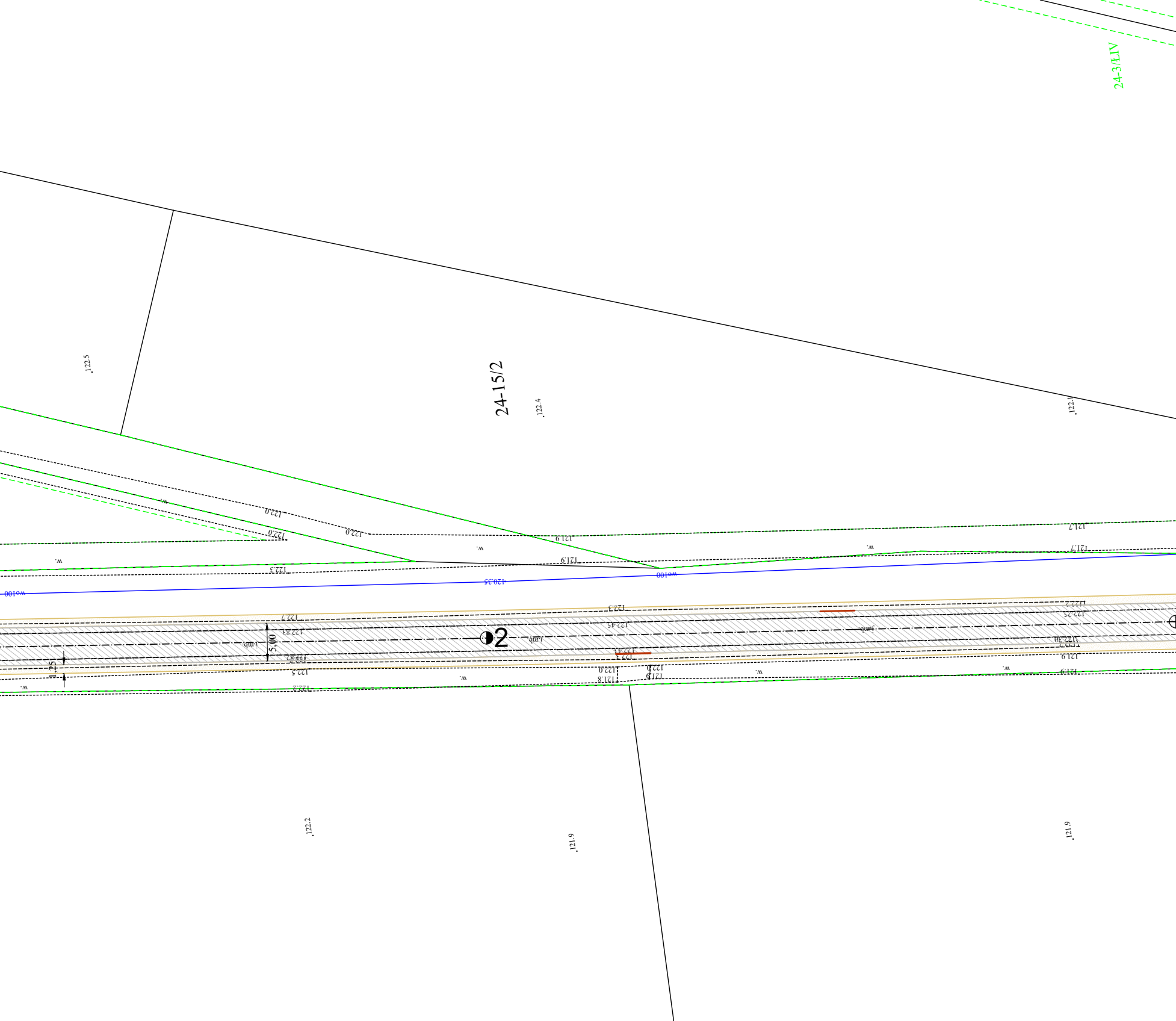
24-3/LIV
24-15/2
122.5
122.4
122.1
122.0
122.0
122.0
121.9
121.7
121.7
121.9
122.3
w.
w100
120.35
122.7
122.3
122.2
122.25
122.83
122.45
5,00
Lmb
2
122.30
121.9
1,25
122.5
122.0
121.8
122.0
121.9
121.9
122.2
122.2
121.9
121.9

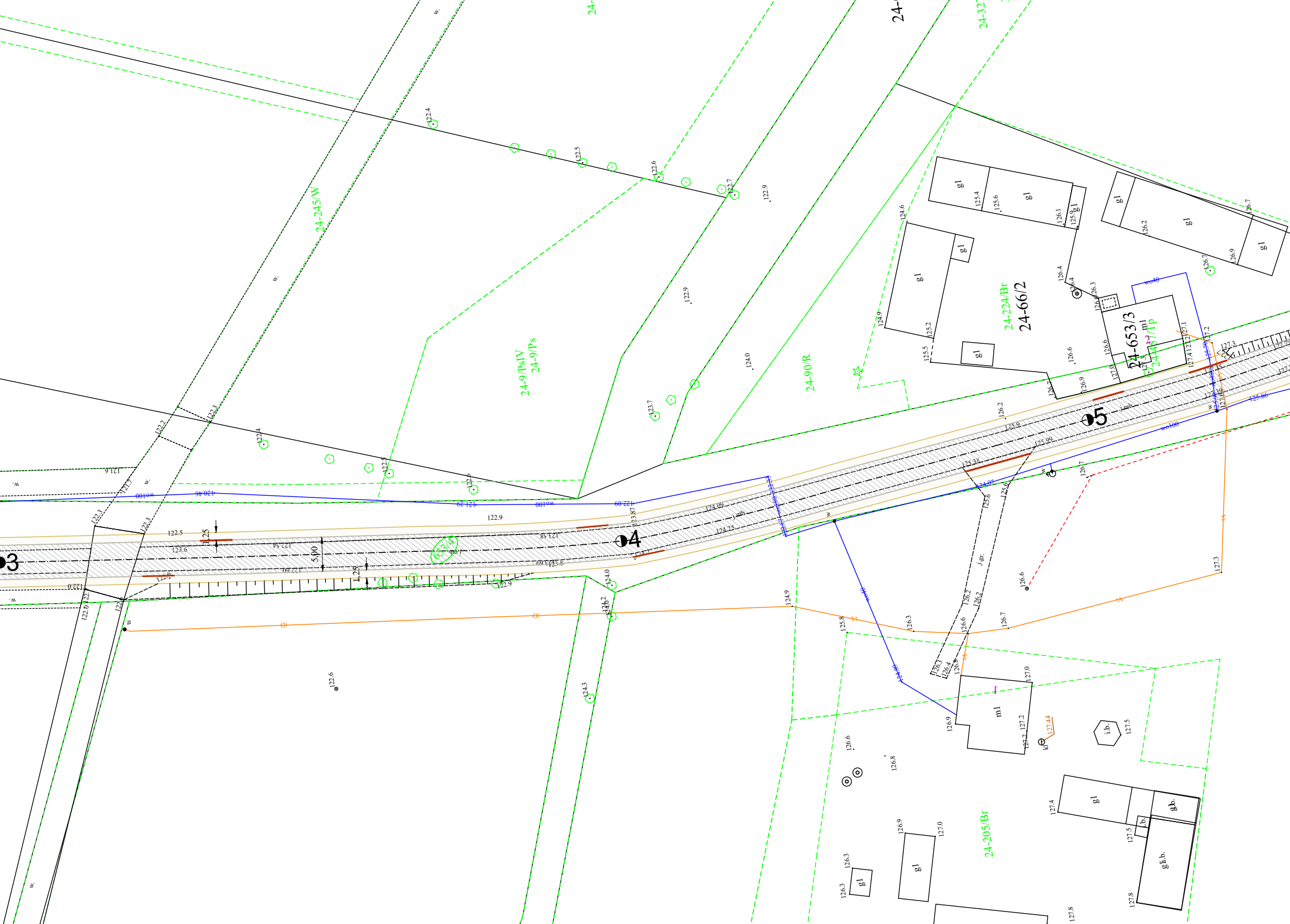
24-245/W
24-9/PsIV
24-9/Ps
24-90/R
24-224/Br
24-66/2
24-653/3
24-205/Br
3
4
5
5,00
1,25
1,25
gl
ml
i.b.
g.b.
gli.b.
wo100
wo40
w.
ts
kl
j.gr.
122.4
122.5
122.6
122.7
122.9
124.0
124.6
124.9
125.5
126.6
127.3
127.44

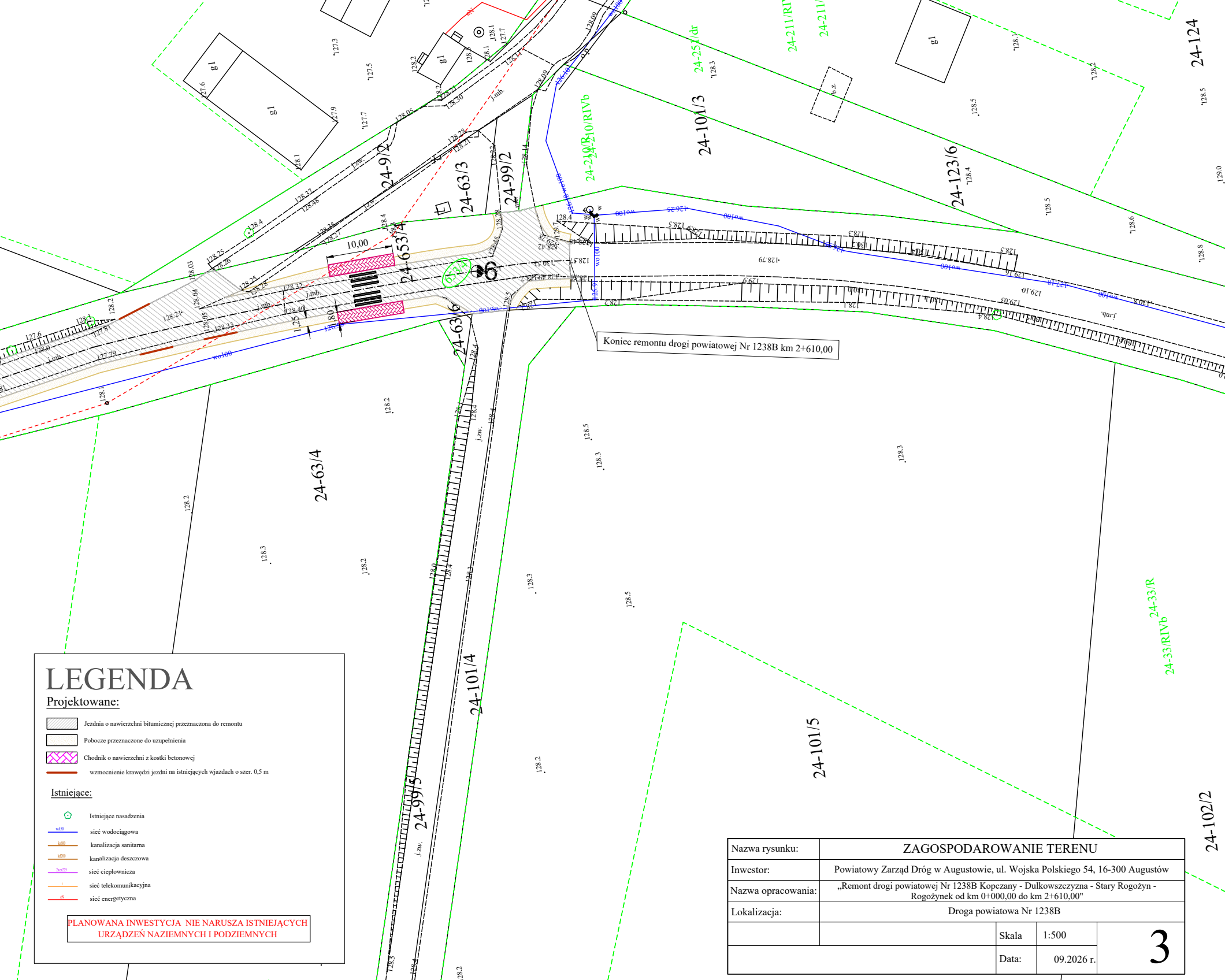
24-9/2
24-63/3
24-99/2
24-653/4
24-63/6
24-63/4
24-101/3
24-123/6
24-124
24-101/4
24-99/5
24-101/5
24-102/2
24-33/R
24-33/RIVb
24-210/RIVb
24-210/R
24-253/dr
24-211/RI
24-211/
g1
b.z.
j.mb.
j.zw.
wo100
10,00
1,80
1,25
128.4
128.25
128.03
128.2
127.6
127.79
128.21
128.33
128.40
128.32
128.25
128.05
128.37
128.48
128.35
128.28
128.21
128.22
128.14
128.09
128.26
128.45
128.5
128.79
128.57
129.05
129.10
127.3
127.5
127.7
127.9
127.6
128.1
128.3
128.5
128.6
128.8
129.0

Koniec remontu drogi powiatowej Nr 1238B km 2+610,00

LEGENDA

Projektowane:

- ▨ Jezdnia o nawierzchni bitumicznej przeznaczona do remontu
- ☐ Pobocze przeznaczone do uzupełnienia
- ▦ Chodnik o nawierzchni z kostki betonowej
- — wzmocnienie krawędzi jezdni na istniejących wjazdach o szer. 0,5 m

Istniejące:

- ⊙ Istniejące nasadzenia
- wA50 sieć wodociągowa
- ks600 kanalizacja sanitarna
- kd200 kanalizacja deszczowa
- 2xcz225 sieć ciepłownicza
- t sieć telekomunikacyjna
- eN sieć energetyczna

PLANOWANA INWESTYCJA NIE NARUSZA ISTNIEJĄCYCH URZĄDZEŃ NAZIEMNYCH I PODZIEMNYCH

Nazwa rysunku:	ZAGOSPODAROWANIE TERENU			
Inwestor:	Powiatowy Zarząd Dróg w Augustowie, ul. Wojska Polskiego 54, 16-300 Augustów			
Nazwa opracowania:	„Remont drogi powiatowej Nr 1238B Kopczany - Dulkowszczyzna - Stary Rogożyn - Rogożynek od km 0+000,00 do km 2+610,00"			
Lokalizacja:	Droga powiatowa Nr 1238B			
		Skala	1:500	3
		Data:	09.2026 r.	